

Strategie komunitně vedeného místního rozvoje MAS Bohdanečsko 2014–2020

„Společně síťujeme Bohdanečsko.“

Strategie komunitně vedeného místního rozvoje MAS Bohdanečsko 2014–2020
byla dne 12. 1. 2016 schválena Valnou hromadou MAS Bohdanečsko
a dne 22. 12. 2016 splnila podmínky věcného hodnocení příslušných řídicích orgánů.

Základní údaje o dokumentu

Název	Strategie komunitně vedeného místního rozvoje MAS Bohdanečsko 2014–2020	
Nositel	MAS Bohdanečsko, z. s.	
Finanční podpora	Ministerstvo pro místní rozvoj ČR Pardubický kraj Ministerstvo zemědělství ČR	
Přehled členů týmu pro přípravu a zpracování Strategie komunitně vedeného místního rozvoje MAS Bohdanečsko 2014–2020		
Zaměstnanci kanceláře MAS	Ing. Daniela Dvořáková Ing. Lenka Makovská Ing. Renata Volejníková Mgr. Timona Čermáková	
Terrea, a.s. – spolupráce na analytické a strategické části SCLLD	Lenka Bartheldiová Ing. Miroslav Bartheldi Ing. Marek Bartheldi Ing. Jan Voborník	
GaREP, spol. s r.o. – metodické vedení a oponentura analytické a strategické části SCLLD	PhDr. Iva Galvasová RNDr. Hana Svobodová, Ph.D. RNDr. Ondřej Šerý, Ph.D.	
Členové pracovních skupin		
Jaroslav Bartoš Ing. Zdeněk Bořek Věra Buštová Petr Černý Mgr. Martin Červený Petr Čičko Mgr. Soňa Drvotová Ing. Jana Exnerová Ing. Václav Fišer Mgr. Jana Folprechtová Jiří Havlíček Jan Havlík Miroslav Havránek Vít Hejna Pavel Hercík Lenka Hurychová, DiS. Ing. Pavla Sirůčková Friedrichová Ing. Květoslava Jeníčková Mgr. Luboš Jirák Mgr. Milena Jiráková Ing. Lada Jiříčková Mgr. Iva Junková	Václav Kalousek (Semín) Václav Kalousek (Újezd u Přelouče) Ing. Vladislava Kerlesová, Ph.D. Ing. Claudia Kladvivová Markéta Kratochvílová Jiří Krojidlo Marie Kroužilová Mgr. Bc. Tereza Kučerová Petr Lejhanec Ing. Miroslav Lopatář Jiří Mach Ing. Soňa Machurová Milan Málek Ing. Lubomír Minařík Ing. Petr Morávek Lucie Panchártková Jaromír Pátek Mgr. Renata Petružalková MVDr. Martin Plecháček Jaroslav Pulkrábek Martin Půlpán Ing. Lenka Rolečková	Pavλίna Salvová Miroslav Smolík Alena Smolíková Ing. Jan Sochor Jiří Strnad Roman Šebek Mgr. Halina Šimková Mgr. Jana Školníková Hedvika Šprincová Ing. Ladislav Štěpánek (Křičeň) Ing. Ladislav Štěpánek (Lázně Bohdaneč) PhDr. Miroslav Tyč, Ph.D. Mgr. Pavλίna Václavíková Václav Vaníček Jindřiška Váňová Ing. Kateřina Voříšková Ing. Jaroslav Wohlhőfner Ing. Radim Voltr Dana Vozábová Miloslava Zemanová

OBSAH

SEZNAM ZKRATEK	7
A. ÚVOD	9
B. POPIS A VYMEZENÍ ÚZEMÍ MAS BOHDANEČSKO	10
<i>B.1 Základní informace o MAS Bohdanečsko</i>	10
B.1.1 Identifikační údaje MAS Bohdanečsko	10
B.1.2 Vymezení území MAS Bohdanečsko	10
B.1.3 Vznik a rozvojové aktivity MAS Bohdanečsko	13
B.1.4 Předmět činnosti MAS Bohdanečsko	14
B.1.5 Členové MAS Bohdanečsko	14
B.1.6 Orgány MAS Bohdanečsko	16
<i>B.2 Zdůvodnění výběru území MAS Bohdanečsko</i>	17
B.2.1 Typické a styčné charakteristiky území MAS Bohdanečsko	17
C. ANALYTICKÁ ČÁST	18
<i>C.1 Socioekonomická analýza – vyhodnocení stavu území</i>	19
C.1.1 Obyvatelstvo	20
Sídelní struktura.....	20
Populační vývoj	22
Věková struktura obyvatelstva	27
Vzdělanost obyvatelstva	30
Obyvatelstvo podle pohlaví a rodinného stavu	33
Bydlení	34
Sociálně vyloučené lokality a problémy občanského soužití	40
C.1.2 Přírodní a kulturní bohatství	42
Horninové prostředí a geologie	42
Vodní režim	42
Stav životního prostředí	42
Ochrana přírody a krajiny	46
Ekologická stabilita krajiny.....	49
Půdní fond.....	53
Naučné stezky, turistické trasy a cyklotrasy	57
Nemovité kulturní památky	59
C.1.3 Hospodářství a trh práce	62
Ekonomické subjekty MAS Bohdanečsko	62
Míra podnikatelské aktivity	65
Zaměstnavatelé MAS Bohdanečsko	67
Dotazníkové šetření podnikatelský sektor a podněty pracovních skupin	68
Nezaměstnanost v území MAS Bohdanečsko	69
Zemědělské podniky	71
Dotazníkové šetření zemědělský sektor a podněty pracovních skupin	72
Cestovní ruch	73
C.1.4 Veřejná správa.....	79
Území působnosti a správní členění území MAS	79
Koncepční činnost obcí v území MAS Bohdanečsko	80
Řízení obcí, informovanost, spolupráce.....	81
Strukturované rozhovory, dotazníkové šetření a podněty pracovní skupiny obce	82
C.1.5 Školství	85
Mateřské školy.....	85
Základní školy.....	87

Střední školy	89
Základní umělecké školy	90
Dotazníkové šetření mezi školami v území a podněty pracovních skupin	91
C.1.6 Zdravotnictví a sociální služby	93
Zdravotnictví	93
Sociální služby	93
C.1.7 Dopravní infrastruktura a dopravní obslužnost	95
Silniční síť	95
Dopravní obslužnost území MAS Bohdanečsko	98
C.1.8 Technická infrastruktura	101
C.1.9 Další veřejné a ostatní služby	104
C.1.10 Kultura, sport a spolkový život	106
Kulturní a společenský život	106
Vybavenost pro kulturní aktivity	109
Spolkový život a sport	110
Dotazníkové šetření mezi neziskovými organizacemi	112
C.1.11 Názory obyvatel obcí	115
Dotazníkové šetření obyvatel obcí	115
Horizontální pracovní skupina	117
C.1.12 Syntéza dat a názorů aktérů území	120
Problémové oblasti obcí vnímané aktéry území	121
Rozvojové oblastí obcí vnímané aktéry území	135
C.2 Analýza problémů a potřeb	156
C.3 SWOT analýza	164
C.3.1 SWOT analýza – Sociální a další veřejné služby	165
C.3.2 SWOT analýza – Školství, sport a volnočasové aktivity	166
C.3.3 SWOT analýza – Doprava	167
C.3.4 SWOT analýza – Technická infrastruktura	168
C.3.5 SWOT analýza – Pracovní a podnikatelské příležitosti	169
C.3.6 SWOT analýza – Životní prostředí	170
C.3.7 SWOT analýza – Atraktivita regionu	171
C.3.8 SWOT analýza – Regionální rozvoj a spolupráce	172
D. STRATEGICKÁ ČÁST	173
D.1 Vize, mise a globální cíl	176
D.1.1 Vize MAS Bohdanečsko	176
Péče o obyvatele území MAS Bohdanečsko	176
Využití potenciálu zemědělské krajiny a výhodné polohy mezi dvěma regionálními centry	176
Rozvoj potenciálu cestovního ruchu a lázeňství	177
D.1.2 Mise MAS Bohdanečsko	177
D.1.3 Globální cíl MAS Bohdanečsko	177
D.1.4 Principy řízení rozvoje území MAS Bohdanečsko	177
D.2 Priority, strategické cíle, specifické cíle a opatření	178
D.2.1 Priorita 1 – Spokojený region	180
Op 1A.1 – Rozvoj systému sociálních a zdravotních služeb	181
Op 1B.1 – Zkvalitnění a rozvoj vzdělávání	182
Op 1B.2 – Rozvoj volnočasových aktivit a dalšího vzdělávání	183
Op 1C.1 – Podpora udržitelných forem dopravy	184
Op 1C.2 – Podpora ostatních forem dopravy	185
Op 1D.1 – Výstavba a rekonstrukce splaškové kanalizace a čistiřen odpadních vod	186
Op 1D.2 – Rekonstrukce rozhlasu a osvětlení	187
Op 1D.3 – Výstavba a modernizace ostatní technické infrastruktury	188
D.2.2 Priorita 2 – Konkurenceschopný region	189
Op 2A.1 – Rozvoj zemědělství	190



Op 2A.2 – Podpora lázeňství a turismu.....	191
Op 2A.3 – Podpora místní produkce	192
Op 2B.1 – Rozvoj spolupráce a sounáležitosti k regionu	193
D.2.3 Priorita 3 – Vědomý region	194
Op 3A.1 – Posílení rekreační funkce lesů	195
Op 3A.2 – Revitalizace a ochrana vodních ploch a toků	196
Op 3A.3 – Revitalizace veřejných prostranství a budov.....	197
Op 3B.1 – Zatraktivnění kulturních památek a památek místního významu.....	198
D.2.4 Vliv opatření SCLLD na horizontální témata	199
D.2.5 Vazba strategických dokumentů na specifické cíle SCLLD MAS Bohdanečsko	204
D.2.6 Přehled ukazatelů plnění.....	206
D.2.7 Integrovaná a inovativní prvky SCLLD	210
Integrovaná prvky SCLLD na úrovni specifických cílů a opatření	212
D.3 Akční plán.....	215
D.3.1 Programový rámec IROP	215
Opatření 1 – Ve škole i za školou	217
Opatření 2 – BEZ omezení: Bezpečně – Ekologicky – Zdravě.....	219
D.3.2 Programový rámec PRV.....	221
Fiche 3 – Poklady naší ornice	224
Fiche 4 – U nás na venkově.....	226
Fiche 5 – Za jeden provaz	228
Fiche 6 – Zelená má zelenou.....	230
D.3.3 Integrovaný přístup napříč programovými rámci.....	232
D.3.4 Stanovení alokace pro jednotlivá Opatření/Fiche	233
E. IMPLEMENTAČNÍ ČÁST	234
E.1 Řízení MAS	235
E.1.1 Valná hromada – nejvyšší orgán MAS	235
E.1.2 Představenstvo – rozhodovací orgán MAS.....	236
E.1.3 Předseda – statutární orgán MAS	237
E.1.4 Výběrová komise – výběrový orgán MAS.....	237
E.1.5 Kontrolní komise – kontrolní orgán MAS	238
E.1.6 Kancelář MAS – výkonná a administrativní složka MAS.....	239
E.2 Administrativní postupy vyhlášení výzev, hodnocení a výběru projektů	240
E.2.1 Příprava, vyhlášení výzvy MAS a příjem žádostí.....	240
Plán výzev MAS Bohdanečsko.....	240
Výzva a výběrová kritéria	240
Vypsání výzvy a příjem žádostí	240
E.2.2 Hodnocení a výběr projektových žádostí	241
Kontrola formálních náležitostí a přijatelnosti	241
Věcné hodnocení	241
Schválení vybraných projektů a stanovení alokace	242
Schválení vybraných projektů ŘO a vydání rozhodnutí o poskytnutí dotace	242
Informování žadatelů o výsledku hodnocení projektové žádosti	242
Odvolání žadatele	242
E.2.3 Postupy pro zamezení střetu zájmů.....	243
E.2.4 Monitoring podpořených projektů	243
Místní šetření.....	243
Administrativní podpora v průběhu a po ukončení realizace projektu	243
E.2.5 Zajištění auditní stopy – archivace dokumentace	244
E.2.6 Personální kapacita kanceláře MAS ve vztahu k implementaci SCLLD.....	244
Vedoucí zaměstnanec SCLLD	244
Projektový manažer SCLLD	245
E.3 Animační a PR aktivity MAS	246

E.3.1	Animace SCLLD	246
E.3.2	Animace školských zařízení v OP VVV	246
E.4	Spolupráce MAS	248
E.4.1	Spolupráce MAS na národní úrovni.....	248
	Členství v institucích na národní úrovni.....	248
	Spolupráce s jinými MAS	248
	Plánované aktivity spolupráce v ČR	249
E.4.2	Spolupráce MAS na mezinárodní úrovni.....	250
	Plánované aktivity spolupráce v zahraničí	250
E.5	Zvláštní opatření pro vyhodnocování SCLLD	251
E.5.1	Monitoring SCLLD	251
E.5.2	Evaluace SCLLD	252
	Předběžná (ex-ante) evaluace	252
	Průběžná (on-going) evaluace	252
	Střednědobá (mid-term) evaluace.....	252
	Závěrečná (ex-post) evaluace	252
E.5.3	Aktualizace SCLLD.....	252
SEZNAM PŘÍLOH		254



SEZNAM ZKRATEK

CF	cash flow
CLLD	komunitně vedený místní rozvoj
CR	cestovní ruch
ČOV	čistírna odpadních vod
ČR	Česká republika
ČSÚ	Český statistický úřad
EU	Evropská unie
KES	koeficient ekologické stability
IROP	Integrovaný regionální operační program 2014–2020
IT	informační technologie
ITI	Integrované územní investice
LB	Lázně Bohdaneč
LDN Rybitví	Léčebna dlouhodobě nemocných Rybitví
MAP	Místní akční plány rozvoje vzdělávání
MAS	místní akční skupina
MAS Bohdanečsko	MAS Bohdanečsko, z. s.
MHD	městská hromadná doprava
MIC	Městsko-lázeňské informační centrum Lázně Bohdaneč, o.p.s.
MMR	Ministerstvo pro místní rozvoj ČR
MŠ	mateřská škola
MŠMT	Ministerstvo školství, mládeže a tělovýchovy ČR
NS MAS ČR	Národní síť místních akčních skupin České republiky, z.s.
NS	naučná stezka
OP VVV	Operační program Výzkum, vývoj, vzdělávání 2014–2020
ORP	obec s rozšířenou působností
Pk	Pardubický kraj
POÚ	pověřený obecní úřad
POV	Program obnovy venkova
PR	programový rámec
PRV	Program rozvoje venkova 2014–2020
RSOB	Regionální svazek obcí Bohdanečsko
RŠŽZ	Rejstřík škol a školských zařízení
ŘO	řídící orgán
SCLLD MAS Bohdanečsko	Strategie komunitně vedeného místního rozvoje MAS Bohdanečsko 2014–2020
SC	specifický cíl
SDH	sbor dobrovolných hasičů
SPŠ	Střední průmyslová škola stavební
SŠ	střední škola
SVL	sociálně vyloučená lokalita
SVP	speciální vzdělávací potřeby
SZIF	Státní zemědělský a intervenční fond
SWOT	analýza silných (S) a slabých (W) stránek, příležitostí (O) a hrozeb (T)
ÚAP	územně analytické podklady



ÚP	územní plán
ÚPD	územně plánovací dokumentace
ZÚR Pk	Zásady územního rozvoje Pardubického kraje
ZUŠ	základní umělecká škola
ZŠ	základní škola

A. ÚVOD

Strategie komunitně vedeného místního rozvoje MAS Bohdanečsko 2014–2020 (dále „SCLLD MAS Bohdanečsko“) je základním nástrojem pro podporu rozvoje území MAS Bohdanečsko v programovém období 2014–2020 a pro uplatnění komunitně vedeného místního rozvoje (dále „CLLD“).

SCLLD MAS Bohdanečsko obsahuje pět základních částí:

- Popis a vymezení území.
- Analytická část – popis a vyhodnocení stavu území (socioekonomická analýza, analýza problémů a potřeb, SWOT analýza).
- Strategická část – definuje rámec dlouhodobého rozvoje území (vize, mise, priority, cíle a opatření) a v návaznosti programové rámce SCLLD MAS Bohdanečsko, které jsou východisky pro přerozdělování finančních prostředků v území.
- Implementační část – specifikuje interní mechanismy a činnosti efektivní a transparentní realizace SCLLD MAS Bohdanečsko (řízení MAS Bohdanečsko, postupy vyhlášení výzev, hodnocení a výběru projektů, animační a PR-aktivity, spolupráce, zvláštní opatření pro vyhodnocování SCLLD MAS Bohdanečsko).
- Přílohy – Finanční plán a indikátory pro programové rámce, mapa území a seznam obcí, zapojení komunity do zpracování SCLLD, analýza rizik, čestné prohlášení.

Předložená SCLLD MAS Bohdanečsko byla připravována v souladu se zásadami komunitního plánování. Komunitním přístupem byly získány informace o území, o jeho problémech a požadovaných směrech rozvoje.¹

Tvorba SCLLD MAS Bohdanečsko byla podpořena realizací těchto projektů:

- „Podpora vzniku strategie komunitně vedeného místního rozvoje pro území MAS Bohdanečsko“ financovaného z Operačního programu Technická pomoc 2007–2013, registrační číslo projektu: CZ.1.08/3.2.00/14.00348,
- „Územní strategie MAS 2014–2020“ financovaného z Programu obnovy venkova Pardubického kraje,
- „Rozvoj MAS Bohdanečsko“ financovaného z Programu rozvoje venkova 2007–2013, opatření III.4.1 Získávání dovedností, animace a provádění, registrační číslo projektu: 13/018/34100/453/000019.

¹ Způsobu zapojení komunity do zpracování SCLLD MAS Bohdanečsko se podrobněji věnuje: *Příloha č. 3 – Zapojení komunity do zpracování SCLLD.*

B. POPIS A VYMEZENÍ ÚZEMÍ MAS BOHDANEČSKO

B.1 ZÁKLADNÍ INFORMACE O MAS BOHDANEČSKO

B.1.1 Identifikační údaje MAS Bohdanečsko

Název:	MAS Bohdanečsko, z. s.
Sídlo:	Masarykovo nám. 1, 533 41 Lázně Bohdaneč
Kancelář MAS:	Křičeň 102, 533 41 Křičeň
Statutární zástupce:	Předseda - Regionální svazek obcí Bohdanečsko zastoupený předsedou svazku Ing. Ladislavem Štěpánkem
IČ:	226 10 502
Bankovní spojení:	2800374800/2010
Datová schránka:	mgffw7m
Manažer MAS:	Ing. Daniela Dvořáková tel: 732 881 851 email: info@mas-bohdanecko.cz

B.1.2 Vymezení území MAS Bohdanečsko

Území MAS Bohdanečsko je lokalizováno v NUTS II Severovýchod, v severozápadní části Pardubického kraje (dále „PK“). Území MAS Bohdanečsko je vymezeno katastrálními územími 26 obcí. 16 obcí území MAS Bohdanečsko náleží do správního obvodu obce s rozšířenou působností (dále „ORP“) Pardubice, 10 obcí do ORP Přelouč. Celková rozloha území MAS Bohdanečsko je 145 km². V obcích území MAS Bohdanečsko bylo k 31. 12. 2014 evidováno 12 604 obyvatel.

Tabulka č. 1 **Základní údaje obcí území MAS Bohdanečsko (2014)**

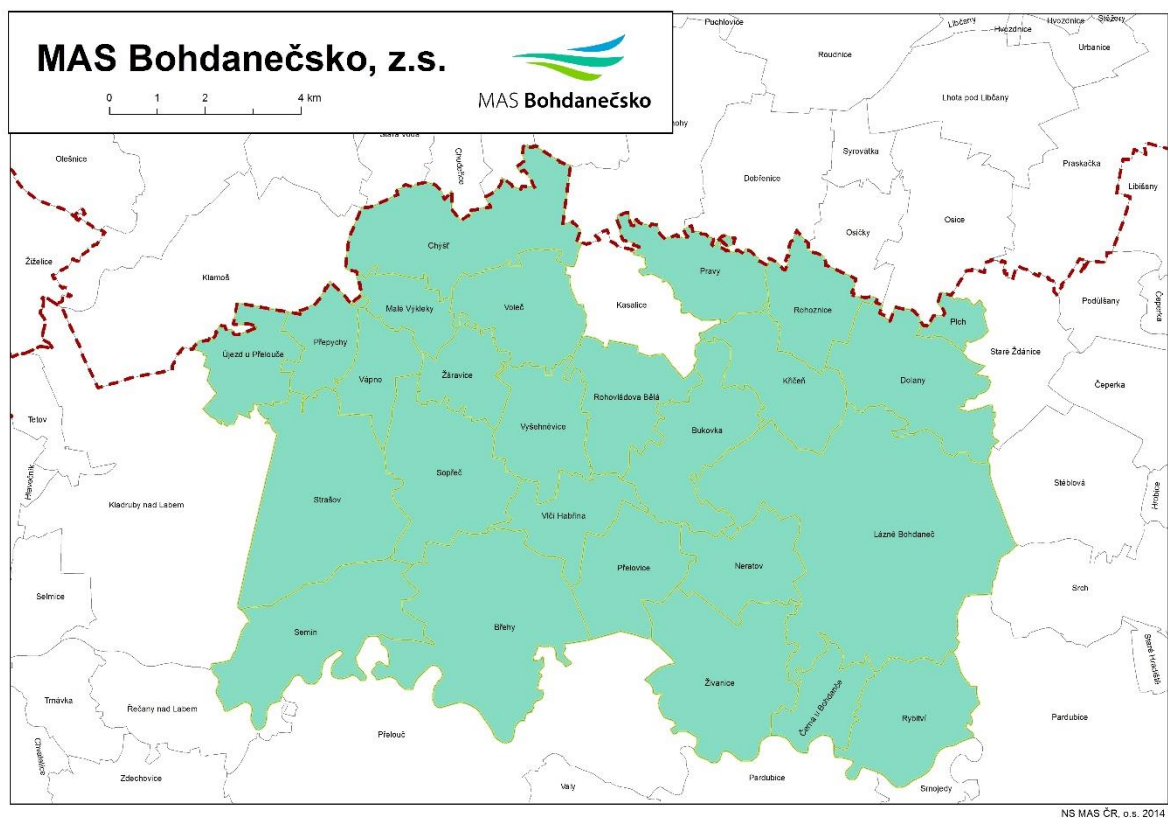
název obce	kód obce	IČ obce	ORP	počet místních částí	počet obyvatel k 31. 12. 2014	rozloha (km ²) k 31. 12. 2014
Břehy	574805	273392	Přelouč	1	1006	11
Bukovka	574830	273422	Pardubice	2 ²	394	6
Černá u Bohdanče	572896	580601	Pardubice	1	425	3
Dolany	574902	273490	Pardubice	1	387	6
Chýšť	575097	273686	Pardubice	1	201	8
Křičeň	572861	580554	Pardubice	1	260	4
Lázně Bohdaneč	574767	273350	Pardubice	1	3435	22
Malé Výkleky	572802	580511	Pardubice	1	126	2
Neratov	573078	580686	Pardubice	1	175	4
Plch	572942	580627	Pardubice	1	99	1
Pravy	572853	580627	Pardubice	1	104	4
Přelovice	575518	580538	Přelouč	1	211	5
Přepychy	575526	274119	Přelouč	1	92	3
Rohovládova Bělá	575551	274127	Pardubice	1	576	4

² Bukovka, Habřinka

název obce	kód obce	IČ obce	ORP	počet místních částí	počet obyvatel k 31. 12. 2014	rozloha (km ²) k 31. 12. 2014
Rohoznice	575569	274151	Pardubice	1	249	3
Rybitví	575593	274191	Pardubice	1	1378	5
Semín	575623	274160	Přelouč	1	571	7
Sopřeč	575666	274191	Přelouč	1	280	7
Strašov	575763	274224	Přelouč	1	322	10
Újezd u Přelouče	575909	274267	Přelouč	1	205	3
Vápno	575933	274364	Přelouč	1	131	3
Vlčí Habřina	575984	274500	Pardubice	1	308	3
Voleč	575992	274534	Pardubice	1	348	5
Vyšehněvice	576018	274585	Přelouč	1	230	4
Žáravice	576042	274593	Přelouč	1	126	3
Živanice	576051	274615	Pardubice	3 ₃	965	8

Zdroj: data – ČSÚ; vlastní zpracování

Obrázek č. 1 Území MAS Bohdanečsko (2014)



Zdroj: zpracování NS MAS ČR, o.s.

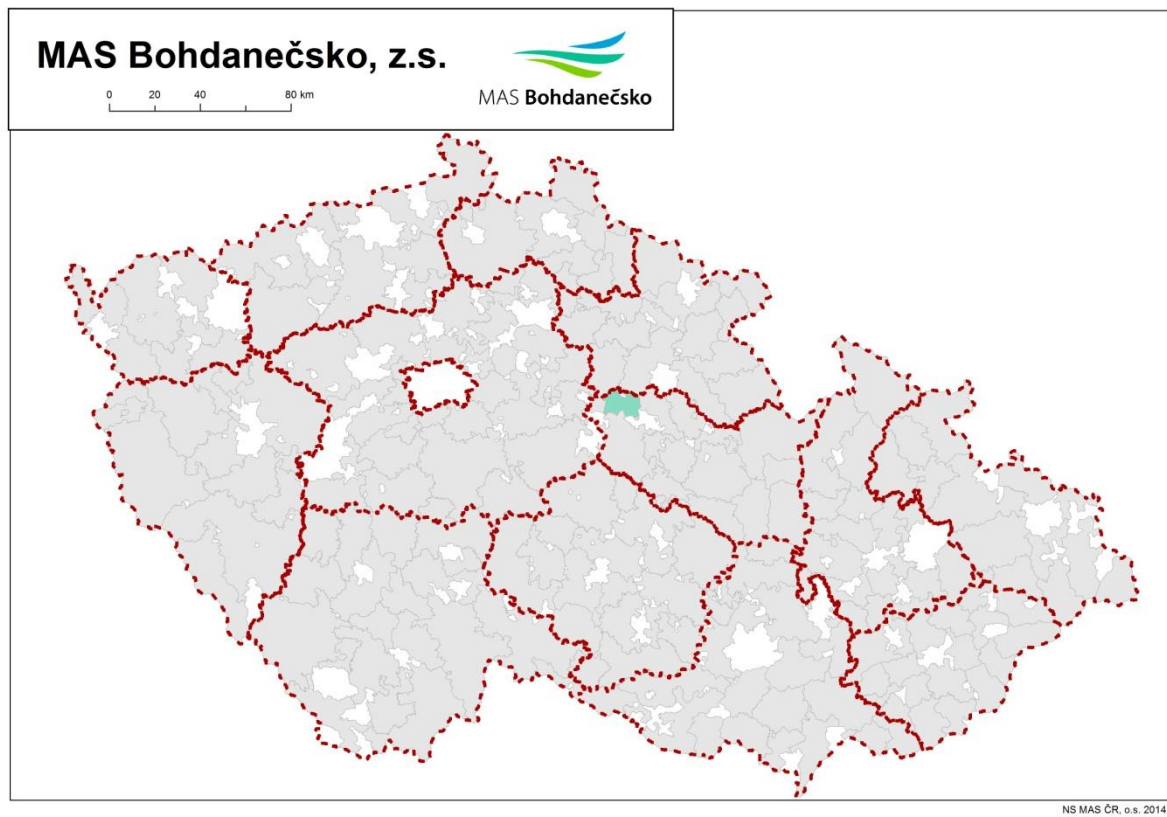
3 Dědek, Nerad, Živanice

Obrázek č. 2 Území MAS Bohdanečsko v krajském kontextu (2014)



Zdroj: zpracování NS MAS ČR, o.s.

Obrázek č. 3 Území MAS Bohdanečsko v republikovém kontextu (2014)



Zdroj: zpracování NS MAS ČR, o.s.

B.1.3 Vznik a rozvojové aktivity MAS Bohdanečsko

Vznik MAS Bohdanečsko inicioval Regionální svazek obcí Bohdanečsko (dále „RSOB“) ve spolupráci s MAS Železnohorský region. Ustavující valná hromada, kde byly schváleny stanovy, zakladatelská smlouva a proběhla volba statutárních orgánů, se konala dne 18. 9. 2012. U vzniku MAS Bohdanečsko bylo 13 zakládajících členů (2 členové veřejného sektoru, 5 členů neziskového sektoru a 6 členů podnikatelského sektoru). V době vzniku MAS Bohdanečsko pokrývalo území působnosti 20 obcí.

V průběhu 2013–2014 byl na území MAS Bohdanečsko realizován projekt „Rozvoj MAS Bohdanečsko“ z Programu rozvoje venkova ČR na období 2007–2013 z opatření III.4.1 Získávání dovedností, animace a provádění na realizaci projektu „Rozvoj MAS Bohdanečsko“. V rámci tohoto projektu proběhly řízené rozhovory se starosty v rámci obcí na území MAS Bohdanečsko a dotazníkové šetření veřejnosti, podnikatelských subjektů a neziskových organizací na celém území MAS Bohdanečsko. Byla vytvořena a popsána organizační struktura MAS Bohdanečsko. Dále byla uspořádána informační akce pro širokou veřejnost, jejímž hlavním úkolem bylo seznámit veřejnost s činností MAS a naučit se proces vyhlášení výzvy a vyhodnocení nabídnutých projektů. Byly vytvořeny propagační materiály a webové stránky MAS Bohdanečsko.

V průběhu roku 2014 byl na území MAS Bohdanečsko realizován projekt „Podpora vzniku strategie komunitně vedeného místního rozvoje pro území MAS Bohdanečsko“, který byl podpořen z Operačního programu Technická pomoc. V rámci tohoto projektu byly zpracovány pracovní verze analytické a strategické části SCLLD MAS Bohdanečsko. Podkladem pro zpracování byly mj. i výstupy horizontální pracovní skupiny pro tvorbu SCLLD. Pracovní skupina byla vytvořena z členů MAS Bohdanečsko a aktivních činitelů území veřejného, neziskového i podnikatelského sektoru.

MAS Bohdanečsko realizovala od září 2014 do května 2015 projekt spolupráce mezi MAS Pardubického kraje s tématem "Společné využití praxe v oblasti evaluace strategií". Projekt byl financovaný z Programu rozvoje venkova ČR na období 2007–2013, v rámci opatření IV.2.1 Realizace projektů spolupráce. Partnery projektu bylo pět MAS Pardubického kraje: MAS Litomyšlsko, o.p.s., MAS Holicko, o.p.s., MAS Skutečsko, Košumbersko a Chrastecko, o.s., Místní akční skupina Svitava z.s., MAS Moravskotřebovsko a Jevíčsko o.p.s. Smyslem projektu bylo posílení spolupráce mezi novými a zkušenějšími MAS v rámci Pardubického kraje v oblasti předávání správné praxe a postupů v oblasti monitoringu a evaluace s využitím zkušeností programového období 2007–2013. Stanovené cíle projektu, kterými byly podpora rozšíření spolupráce MAS v Pardubickém kraji a nastavení mechanismu monitoringu a evaluace pro nové programové období, byly splněny. Výstupem projektu je komplexně zpracovaná metodika monitoringu a evaluace strategií MAS založená na důkladné analýze monitoringu a evaluace v podpořených MAS.

MAS Bohdanečsko spolupracuje se sousedními místními akčními skupinami MAS Region Kunětické hory, z.s. a MAS Holicko, o.p.s v projektu regionálního značení. Regionální značku Kraj Pernštejnů regionální produkt zaštiťuje Asociace regionálních značek. Projekt si dává za cíl ukázat, že ve venkovském území všech tří spolupracujících MAS je možné zakoupit kvalitní tradiční výrobky, u nichž je zaručeno místo původu a vysoká kvalita a napomoci zdejšími výrobci v odbytu jejich produkce. Hlavním koordinátorem je MAS Region Kunětické hory.

MAS Bohdanečsko je koordinátorem v rámci svého území. Každoročně vychází noviny „Doma v Kraji Pernštejnů“ a aktualizovaný katalog certifikovaných výrobků a služeb.

MAS Bohdanečsko se aktivně zapojuje do organizace některých akcí na území s cílem propagace činnosti MAS Bohdanečsko a rozšíření povědomí mezi veřejností. Příkladem takových akcí jsou oslavy „500 let Opatovického kanálu“ a tradiční cykloturistická akce „Cyklopaťák“.

MAS Bohdanečsko je členem Národní sítě Místních akčních skupin České republiky, z.s (dále „NS MAS ČR“), Krajské sítě Místních akčních skupin Pardubického kraje a Celostátní sítě venkova. MAS Bohdanečsko má svého zástupce v horizontální pracovní skupině „Meziobecní spolupráce“ Hradecko – pardubické metropolitní oblasti a v pracovní skupině „Public Relations“ NS MAS ČR.

B.1.4 Předmět činnosti MAS Bohdanečsko

Spolek MAS Bohdanečsko původně vznikl jako občanské sdružení podle zákona č. 83/1990 Sb., o sdružování občanů. Od 1. ledna 2014 se jeho právní poměry řídí zákonem č. 89/2012 Sb., občanský zákoník. V programovém období 2007–2013 díky postavení MAS pomáhal rozvíjet veřejný i soukromý sektor v jeho územní působnosti. Záměrem spolku je v této činnosti pokračovat i v programovém období 2014–2020 pod novou právní formou.

Účelem spolku je rozvíjení mezisektorové spolupráce metodou Leader ve prospěch komunitně vedeného místního rozvoje, aktivizace obyvatelstva a subjektů na území spolku do veřejně prospěšné činnosti, dobrovolnictví a zapojení veřejnosti do rozhodování o věcech veřejných a řízení dalších činností, které jsou v souladu s účelem spolku a se zájmy členů a zajišťování k tomu potřebných finančních, lidských, materiálních, informačních a dalších zdrojů.

Hlavní činností spolku je vytvoření a realizace SCLLD MAS Bohdanečsko, podpora a podílení se na realizaci projektů podporujících udržitelný rozvoj venkova, podpora aktivní spolupráce mezi jednotlivými členy spolku a spolupráce s dalšími partnerskými spolky nebo fyzickými a právními osobami v rámci ČR i EU, péče, ochrana a obnova krajiny, životního prostředí a kulturního dědictví, podpora trvale udržitelného rozvoje území a péče o přirozený ráz venkova a venkovského osídlení, podpora rozvoje cestovního ruchu, posílení místního ekonomického prostředí a zhodnocení místní produkce, realizace dalších činností, které jsou v souladu s účelem spolku a zajišťování potřebných finančních a dalších zdrojů. [zdroj: Stanovy MAS Bohdanečsko, z. s. schválené Valnou hromadou dne 22. 6. 2015].

B.1.5 Členové MAS Bohdanečsko

MAS Bohdanečsko má k 31. 12. 2015 celkem 28 členů. Členská základna je rozdělena do šesti zájmových skupin dle převládající činnosti a zájmu členských subjektů.

1. MÍSTNÍ SAMOSPRÁVA

1. Regionální svazek obcí Bohdanečsko (rozvoj území)
2. Obec Strašov (rozvoj území)
3. Obec Semín (rozvoj území)

2. VZDĚLÁVÁNÍ, VEŘEJNÉ SLUŽBY

4. Dalltar, z.s. (chov koní a volnočasové aktivity, Rohovládova Bělá)

5. Léčebné lázně Bohdaneč a.s. (lázeňské služby, Lázně Bohdaneč)
6. Lucie Vydumusová (vzdělávání, Lázně Bohdaneč)
7. Na Rovině (vzdělávání, volnočasové aktivity, Lázně Bohdaneč)
8. SVJ Na Lužci 511 (správa nemovitostí, Lázně Bohdaneč)
9. ZŠ a MŠ Lázně Bohdaneč (vzdělávání, Lázně Bohdaneč)
10. Základní škola Na Rovině (vzdělávání, Lázně Bohdaneč)

3. MÍSTNÍ PODNIKÁNÍ, CESTOVNÍ RUCH

11. Aleš Václavík (rybářské potřeby, Dolany)
12. Autokemp Buňkov, s.r.o. (služby cestovního ruchu, Břehy)
13. HELIANTHUS-C s.r.o. (služby cestovního ruchu, Lázně Bohdaneč)
14. Jan Sochor (zemědělská výroba, Dolany)
15. Jiří Václavík (pěstování a prodej hub a substrátů, Dolany)
16. Městsko-lázeňské informační centrum Lázně Bohdaneč, o.p.s. (služby cestovního ruchu, Lázně Bohdaneč)

4. KULTURA, KULTURNÍ A HISTORICKÉ DĚDICTVÍ, CÍRKVE

17. POLABSKÝ ZLATÝ PRUH - Kulturní společnost Miroslava Benáka (kulturní aktivity, Břehy)
18. Římskokatolická farnost Lázně Bohdaneč (církevní a sociální služby, Lázně Bohdaneč)

5. SPORT, VOLNOČASOVÉ AKTIVITY

19. ČSCH ZO Vlčí Habřina (chovatelská činnost, Vlčí Habřina)
20. Indoor Golf, spol. s r. o. (sportovní aktivity, služby cestovního ruchu, Lázně Bohdaneč)
21. SK Lázně Bohdaneč (sportovní a volnočasové aktivity, Lázně Bohdaneč)
22. TJ Přelovice (sportovní a volnočasové aktivity, Přelovice)
23. T.J. SOKOL Rohovládova Bělá (sportovní a volnočasové aktivity, Rohovládova Bělá)

6. OCHRANA ŽIVOTNÍHO PROSTŘEDÍ, ZEMĚDĚLSTVÍ, LESNICTVÍ

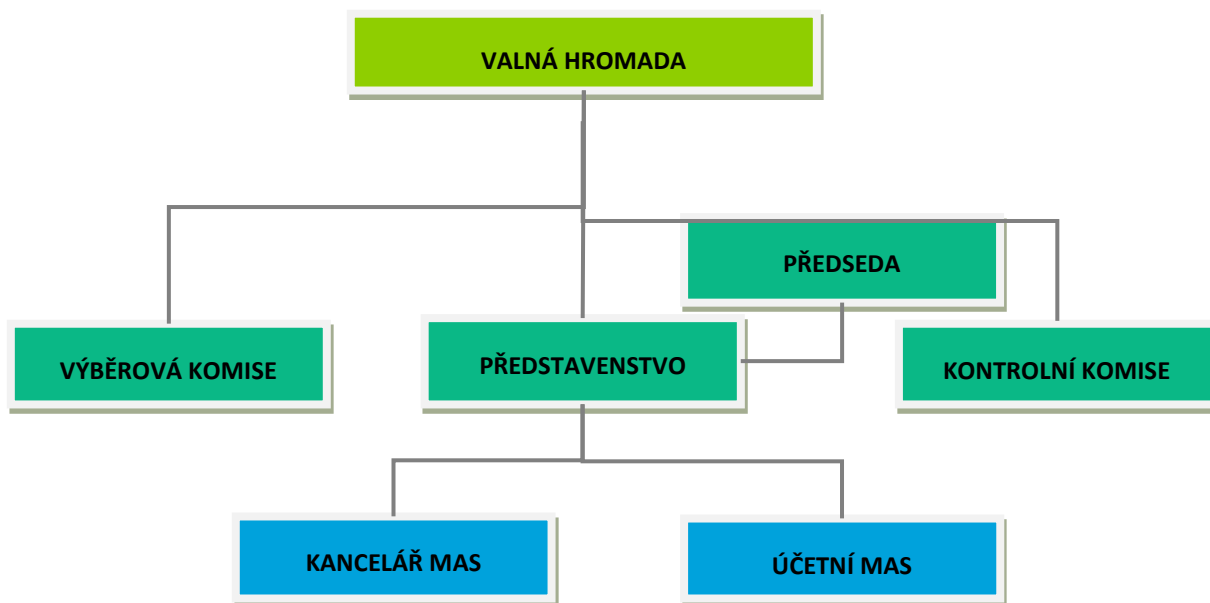
24. Agrodružstvo Klas (zemědělská výroba, Křičeň)
25. Jiří Houda (zemědělská výroba, Přelovice)
26. Rybníční hospodářství, s.r.o. (chov a prodej sladkovodních ryb, Lázně Bohdaneč)
27. Spolek STOP nárůstu těžké nákladní dopravy v Lázních Bohdanči a těžbě štěrkopísku v jeho okolí (ochrana životního prostředí, Lázně Bohdaneč)
28. ZOD Živanice (zemědělská výroba, Živanice)

B.1.6 Orgány MAS Bohdanečsko

Kompetence jednotlivých orgánů MAS Bohdanečsko vyplývá ze Stanov MAS Bohdanečsko. Příprava, svolávání, průběh zasedání a usnášení orgánů MAS Bohdanečsko je upravena jednacími řády orgánů MAS Bohdanečsko. Orgány spolku jsou Valná hromada, Představenstvo, Předseda, Výběrová a Kontrolní komise.

Organizační struktura MAS Bohdanečsko je graficky znázorněna schématem: *Obrázek č. 4 – Organizační struktura MAS Bohdanečsko (2014)*. Podrobně se tématu kompetencí orgánů věnuje kapitola: *E.1 – Řízení MAS*.

Obrázek č. 4 Organizační struktura MAS Bohdanečsko (2014)



Zdroj: vlastní zpracování

B.2 ZDŮVODNĚNÍ VÝBĚRU ÚZEMÍ MAS BOHDANEČSKO

Impulesem pro výběr území MAS Bohdanečsko byly dobré zkušenosti ze vzniku a dlouholetého fungování RSOB. RSOB vznikl s cílem podporovat rozvoj obcí nacházejících se v okolí jediného lázeňského místa Pardubického kraje – města Lázně Bohdaneč. V době svého založení v roce 2000 působil RSOB na území 14 obcí a v roce 2014 jeho území působnosti pokrývá katastrální území 24 obcí. Za dobu působení RSOB byla realizována celá řada projektů v oblasti podpory cestovního ruchu a vybavenosti obcí.

B.2.1 Typické a styčné charakteristiky území MAS Bohdanečsko

Celé území MAS Bohdanečsko tvoří kompaktní celek s přirozeným spádovým centrem – lázeňským městem Lázně Bohdaneč, které zajišťuje i pro větší část obcí území přenesený výkon státní správy. Lázně Bohdaneč je jediným lázeňským místem v Pardubickém kraji, což dodává území MAS Bohdanečsko ojedinělý poklidný ráz s vysokým turistickým potenciálem.

Pro celé území je typický rovinatý až mírně zvlněný terén s rozsáhlou rybníční soustavou, střídáním luk a lužních lesů a výrazným přírodním bohatstvím. „Modrá nit“ propojující velkou část obcí území je vodní dílo Opatovický kanál. Rybníkářství, stejně jako existence Opatovického kanálu mají na Bohdanečsku významnou historickou tradici. Charakter krajiny a přírodní bohatství nabízí v území velké možnosti pro rozvoj cykloturistiky a pěší turistiky.

Celé území MAS Bohdanečsko náleží do úrodné oblasti Polabská nížina. Pro své mírné klima, úrodnou půdu, nízkou nadmořskou výšku (208 až 230 m n. m.) a vysoký sluneční svit, je celé území intenzivně zemědělsky využíváno. Usazeniny říčních teras jsou zdrojem štěrkopísku.

Poloha území MAS Bohdanečsko na spojnici dvou regionálních center Hradce Králové a Pardubic zaručuje území MAS Bohdanečsko dobrou dostupnost specializovaných zdravotnických zařízení a sociálních služeb, škol a zaměstnání.

C. ANALYTICKÁ ČÁST

Analytická část SCLLD MAS Bohdanečsko na základě kvantitativních i kvalitativních charakteristik popisuje a vyhodnocuje území a je výchozím podkladem pro strategickou a implementační část SCLLD MAS Bohdanečsko. Analytická část je rozdělena do tří částí:

- socioekonomická analýza,
- analýza problémů a potřeb,
- SWOT analýza.

Socioekonomická analýza popisuje území v jednotlivých aspektech včetně trendů rozvoje, vymezení problémů, jejich příčin a potenciálů a potřeb. Je postavena na vyhodnocení statistických dat, dat z vlastních šetření a informací od aktérů v území.

Na socioekonomickou analýzu navazuje analýza problémů a potřeb, která je syntézou dat a názorů aktérů území MAS Bohdanečsko a veřejnosti. Analýza problémů a potřeb vychází ze strukturovaných rozhovorů s představiteli obcí, dotazníkových šetření (obyvatelé obcí, podniky, neziskové organizace, zástupci škol a další zájmové skupiny), pracovních skupin (horizontální pracovní skupiny a tematických pracovních skupin) a souboru projektových záměrů. Analýza problémů a potřeb je dále členěna na část problémy obcí (analýza problémů) a oblasti rozvoje obcí (analýza potřeb). Vydefinované problémy a potřeby území byly spojeny do tzv. problémových a rozvojových celků.

Poslední kapitolou analytické části SCLLD MAS Bohdanečsko je SWOT analýza území MAS Bohdanečsko. Při jejím sestavování byla zachována logika problémových a rozvojových celků a respektován obsah dílčích SWOT analýz uvedených za jednotlivými kapitolami socioekonomické analýzy.

C.1 SOCIOEKONOMICKÁ ANALÝZA – VYHODNOCENÍ STAVU ÚZEMÍ

Socioekonomická analýza popisuje území v jednotlivých aspektech včetně trendů rozvoje, vytyčení problémů, jejich příčin a potenciálů a potřeb. Je postavena na vyhodnocení níže specifikovaných dat, která se vzájemně prolínají a doplňují v jednotlivých tematických oblastech:

- vyhodnocení statistických dat⁴,
- vyhodnocení dat získaných z veřejně dostupných databází,
- vyhodnocení dat získaných vlastním šetřením v území MAS Bohdanečsko,
- vyhodnocení dat získaných od aktérů v území MAS Bohdanečsko formou dotazníkových šetření (občanů, představitelů obcí, neziskového sektoru, škol, podnikatelského sektoru a zemědělských subjektů), strukturovaných rozhovorů s představiteli obcí, jednání pracovních skupin (horizontální pracovní skupiny a tematických pracovních skupin) a zásobníku projektových záměrů.

Socioekonomická analýza území MAS Bohdanečsko je členěna do jedenácti kapitol, každá kapitola je dále rozdělena do několika dílčích podkapitol. Podkapitoly jsou v některých případech ještě podrobněji členěny, vyžaduje-li to rozsah uváděné problematiky. Mezi podkapitoly jsou dle tématu dané kapitoly včleněny shrnutí realizovaných dotazníkových šetření⁶ a pracovních skupin⁷. Pro přehlednost je každá podkapitola zakončena shrnutím (orámovaný text). Na konci každé kapitoly je uvedena dílčí SWOT analýza dané kapitoly.

Socioekonomická analýza je zpracována k 31. 12. 2014.⁸

⁴ Statistická data z území MAS Bohdanečsko jsou porovnávána s daty za Pardubický kraj a za Českou republiku, je-li takovéto srovnání vhodné. Za smysluplné srovnání bylo považováno srovnání dat pouze za obce do 5 000 obyvatel, neboť na území MAS Bohdanečsko se nenacházejí obce s vyšším počtem obyvatel. Zároveň pouze jedna obec (Lázně Bohdaneč) spadá do kategorie obcí od 2 001 do 5 000 obyvatel. Ostatní obce mají méně než 2 000 obyvatel.

⁵ Způsobu zapojení komunity do zpracování SCLLD MAS Bohdanečsko se podrobněji věnuje: *Příloha č. 3 – Zapojení komunity do zpracování SCLLD*.

⁶ Veškerá dokumentace týkající se realizovaných dotazníkových šetření (forma a průběh dotazování, formuláře dotazníků) je k dispozici na webových stránkách MAS Bohdanečsko:

<http://www.mas-bohdanecko.cz/vismo/dokumenty2.asp?id=1184&n=dotaznikova-setreni>

Vyhodnocení dotazníkových šetření na území MAS Bohdanečsko je obsahem dokumentu „Vyhodnocení dotazníkových šetření na území MAS Bohdanečsko“, který je zveřejněn na webových stránkách MAS Bohdanečsko:

http://www.mas-bohdanecko.cz/VismoOnline_ActionScripts/File.ashx?id_org=200183&id_dokumenty=1227

⁷ Veškerá dokumentace týkající se setkání pracovních skupin je zveřejněna na webových stránkách MAS Bohdanečsko.

Horizontální pracovní skupina:

<http://www.mas-bohdanecko.cz/horizontalni-pracovni-skupina/d-1064/p1=1098>

Tematické pracovní skupiny (obce, školy, zemědělství):

<http://www.mas-bohdanecko.cz/tematicke-pracovni-skupiny/d-1085/p1=1125>

⁸ Výjimku tvoří data získaná ze Sčítání lidu, domu a bytů, které bylo uskutečněno v roce 2011, podklady získané od představitelů obcí v roce 2014 a výstupy práce s komunitou, která pokračovala i v roce 2015 (setkání tematických pracovních skupin a doplňková dotazníková šetření).

C.1.1 Obyvatelstvo

Sídelní struktura

Z hlediska sídelní struktury se na území MAS Bohdanečsko nacházejí všechny obce v kategorii do 5 000 obyvatel. Pouze jedna obec (Lázně Bohdaneč) se nachází v kategorii 2001–5000 obyvatel. Ve 20 obcích z 26 (77 %) žije méně než 500 obyvatel.

Tabulka č. 2 Počet obyvatel a kategorie velikosti obce v území MAS Bohdanečsko (rok 2014)

území MAS Bohdanečsko *)	počet obyvatel	kategorie velikosti obce (dle ČSÚ)
Lázně Bohdaneč	3435	2001 - 5000
Rybitví	1378	501 - 2000
Břehy	1006	501 - 2000
Živanice	965	501 - 2000
Rohovládova Bělá	576	501 - 2000
Semín	571	501 - 2000
Černá u Bohdanče	425	0 - 500
Bukovka	394	0 - 500
Dolany	387	0 - 500
Voleč	348	0 - 500
Strašov	322	0 - 500
Vlčí Habřina	308	0 - 500
Sopřeč	280	0 - 500
Kříčeň	260	0 - 500
Rohoznice	249	0 - 500
Vyšehněvice	230	0 - 500
Přelovice	211	0 - 500
Újezd u Přelouče	205	0 - 500
Chýšť	201	0 - 500
Neratov	175	0 - 500
Vápno	131	0 - 500
Malé Výkleky	126	0 - 500
Žáravice	126	0 - 500
Pravy	104	0 - 500
Plch	99	0 - 500
Přepychy	92	0 - 500

Zdroj: data – ČSÚ; vlastní zpracování

Pozn.: *) seřazeno sestupně podle počtu obyvatel

Území MAS Bohdanečsko je tvořeno katastrálními územími 26 obcí s celkovou rozlohou 145 km² a celkovým počtem 12 604 obyvatel (k 31. 12. 2014). Lázně Bohdaneč jsou jedinou obcí se statutem města, současně statutem lázeňského místa. V Lázních Bohdanči žije 3 435 obyvatel, což je přibližně čtvrtina veškerého obyvatelstva území MAS Bohdanečsko. Hranici 1 000 obyvatel dále překračuje už pouze Rybitví a Břehy. Nejmenší obcí jsou Přepychy s 92 obyvateli.

Struktura obyvatelstva v rámci MAS Bohdanečsko je tvořena 26 obcemi kategorie do 5 000 obyvatel, přičemž nadpoloviční většinu obyvatel území MAS Bohdanečsko (54 %) tvoří občané čtyř obcí: Lázně Bohdanče (27 %), Rybitví (11 %), Břehů (8 %) a Živanic (8 %). Lázně Bohdaneč jsou přirozeným i správním centrem území MAS Bohdanečsko. Ostatní obce se z hlediska počtu obyvatel pohybují v intervalu mezi 1 % až 5 % zastoupení v rámci území MAS Bohdanečsko a celkově tvoří 46% podíl na celkovém počtu obyvatel MAS Bohdanečsko.

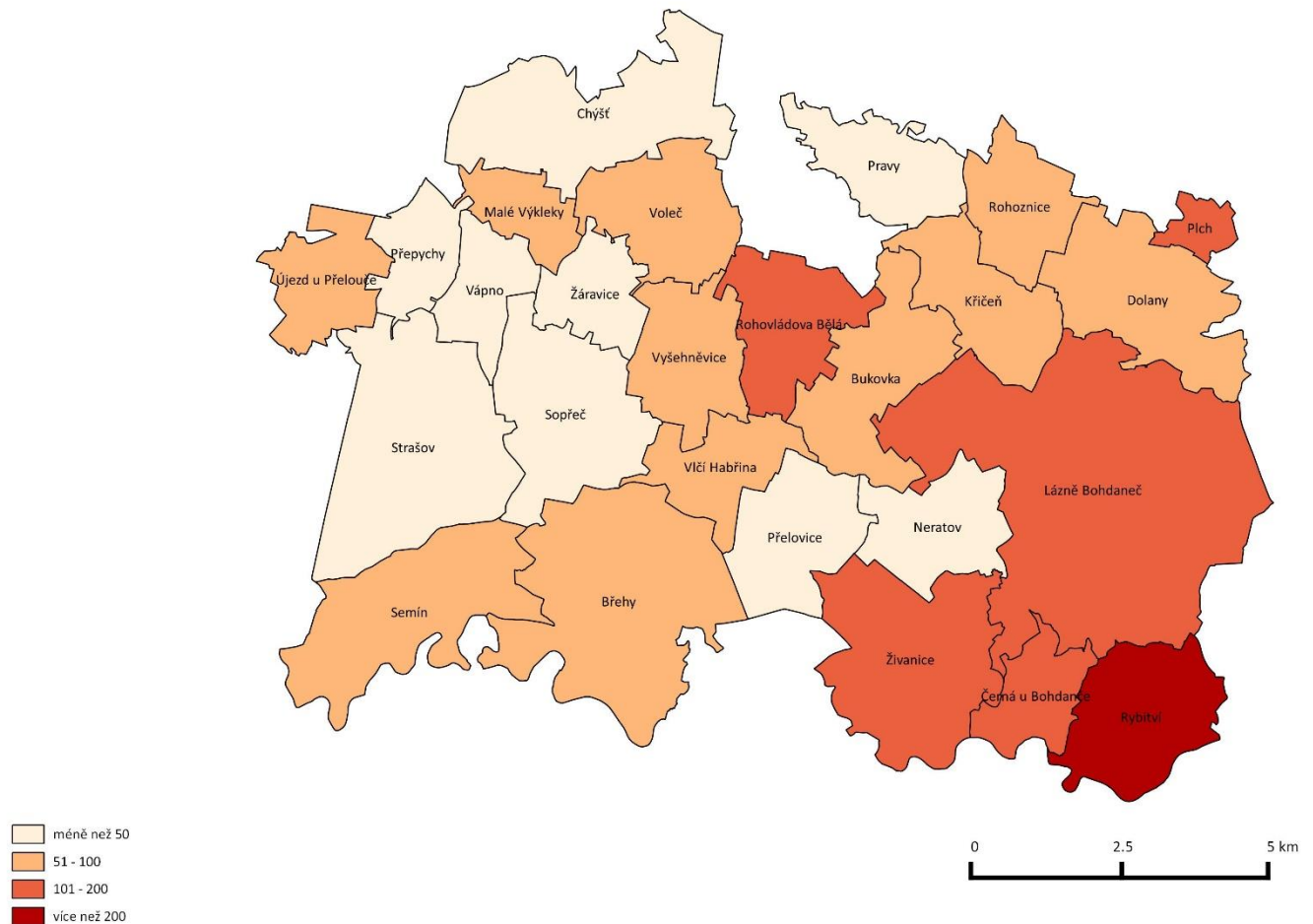
Tabulka č. 3 **Hustota zalidnění v území MAS Bohdanečsko (rok 2014)**

území MAS Bohdanečsko *)	počet obyvatel	rozloha [km ²]	hustota zalidnění [počet obyvatel/km ²]
Rybitví	1378	5	263
Černá u Bohdanče	425	3	160
Lázně Bohdaneč	3435	22	158
Rohovládova Bělá	576	4	130
Živanice	965	8	120
Plch	99	1	103
Vlčí Habřina	308	3	91
Břehy	1006	11	89
Semín	571	7	77
Voleč	348	5	73
Rohoznice	249	3	71
Bukovka	394	6	71
Újezd u Přelouče	205	3	60
Kříčeň	260	4	60
Dolany	387	6	60
Malé Výkleky	126	2	59
Vyšehněvice	230	4	55
Vápno	131	3	49
Přelovice	211	5	46
Žáravice	126	3	46
Neratov	175	4	43
Sopřeč	280	7	43
Přepychy	92	3	36
Strašov	322	10	32
Pravy	104	4	27
Chýšť	201	8	25
MAS Bohdanečsko	12 604	145	79
Pk	252 976	3 951	64
ČR	4 095 120	67 578	61

Zdroj: data – ČSÚ; vlastní zpracování

Pozn.: *) seřazeno sestupně podle hustoty zalidnění, obce s 5 000 obyvateli a méně

Hustota zalidnění na území MAS Bohdanečsko na konci roku 2014 činila 79 obyvatel/km². Při srovnání s hodnotami za obce do 5 000 obyvatel v Pk a v ČR se jednalo o vyšší hodnotu. Nejvyšší hustotu zalidnění vykazuje Rybitví (263 obyvatel/km²), dalších pět obcí překračuje hodnotu 100 obyvatel na km² (Černá u Bohdanče, Lázně Bohdaneč, Rohovládova Bělá, Živanice a Plch). Naopak obce Pravy a Chýšť nedosahují hustoty zalidnění ani 30 obyvatel/km².

Obrázek č. 5 **Hustota zalidnění v území MAS Bohdanečsko (rok 2014)**

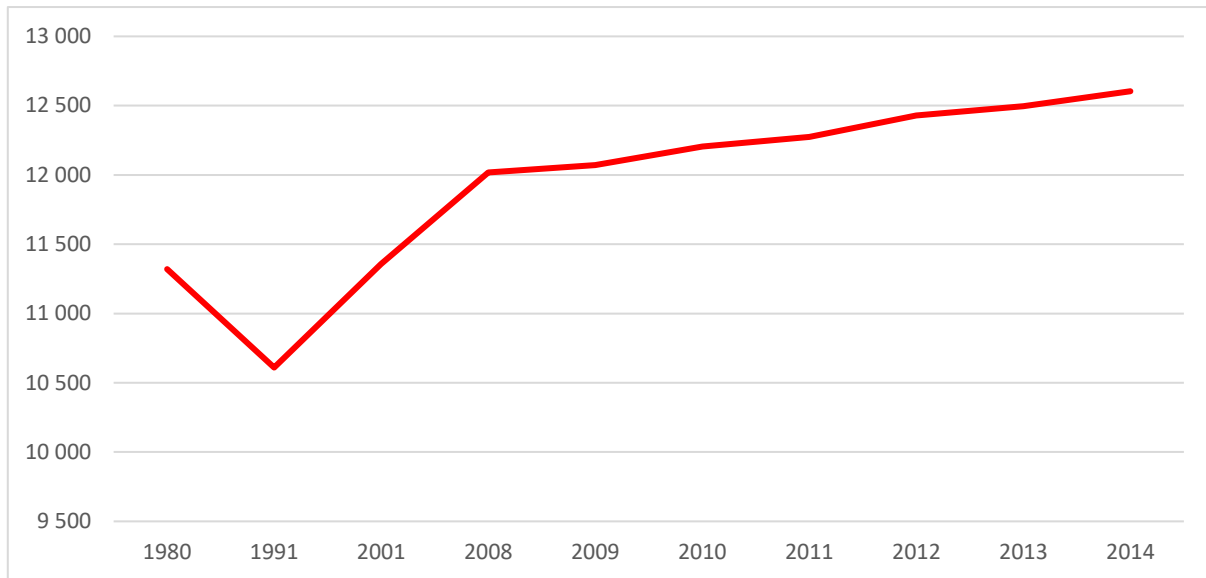
Zdroj: data – ČSÚ; vlastní zpracování

Území MAS Bohdanečsko je tvořeno katastrálními územími 26 obcí s celkovou rozlohou 145 km² a celkovým počtem 12 604 obyvatel. Všechny obce území MAS Bohdanečsko se nacházejí v kategorii do 5 000 obyvatel. Pouze jedna obec – město Lázně Bohdaneč spadá do kategorie 2001–5000 obyvatel. Ve 20 obcích z 26 (77 %) žije méně než 500 obyvatel. Hustota zalidnění na území MAS Bohdanečsko činí 79 obyvatel/km². Nejvyšší hustotu zalidnění vykazuje obec Rybitví (263 obyvatel/km²). Naopak nejnižší hustota zalidnění je v obcích Pravy a Chýšť (méně než 30 obyvatel/km²).

Populační vývoj

V průběhu 80. let 20. století počet obyvatel na Bohdanečsku ubýval. Obrat nastal na začátku 90. let 20. století. V roce 1991 žilo na Bohdanečsku 10,6 tis. obyvatel, v roce 2008 to bylo již 12,0 tis. obyvatel. Jedním ze zásadních faktorů byla suburbanizace, jelikož se území MAS Bohdanečsko nachází v zázemí velkých měst (primárně Pardubic, ale také Hradce Králové). Celkové zvyšování počtu obyvatel se nezastavilo ani v posledních letech, populace MAS Bohdanečsko se tak blíží hranici 13 tis. obyvatel.

Obrázek č. 6 Počet obyvatel v území MAS Bohdanečsko (1980-2014)



Zdroj: data – ČSÚ; vlastní zpracování

Za období let 2008–2014, kdy obyvatel obcí MAS Bohdanečsko celkově o 4,9 % přibylo, byla provedena podrobnější analýza. K analýze byly použity demografické ukazatele přirozená měna obyvatelstva⁹, migrace obyvatelstva¹⁰ a celkové saldo přírůstku obyvatelstva¹¹. Růst počtu obyvatel v území MAS Bohdanečsko je o více než 1% bod vyšší než v ostatních obcích Pk do 5 000 obyvatel, ve kterých došlo ve sledovaném období k nárůstu o 3,8 %. Ve srovnání s obcemi do 5 000 obyvatel v rámci celé ČR je nárůst mírně vyšší (4,1% nárůst počtu obyvatel). Situace v jednotlivých obcích na území MAS Bohdanečsko je různorodá a zahrnuje i negativní extrémy, jako je např. přírůstek obyvatel o 34 % v Černé u Bohdanče a úbytek 15 % obyvatel v Žáravicích. Většina z obcí (19) zaznamenala ve sledovaném období kladný přírůstek obyvatelstva. Sedm obcí má v tomto směru záporné saldo.

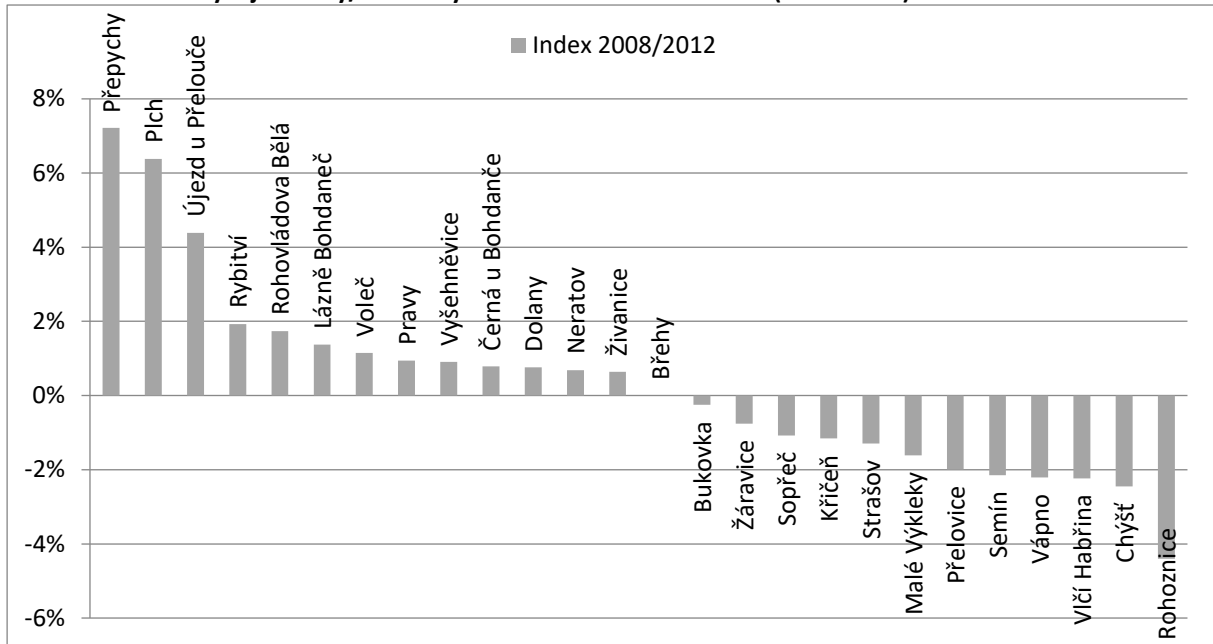
Na výše popsaných trendech v počtu obyvatel obcí se podílejí porodnost, resp. úmrtnost a migrace obyvatelstva (stěhování). V obou kritériích byla provedena analýza pro jednotlivé obce MAS Bohdanečsko, ale i na území Pk, aby bylo možné situaci porovnat v širším regionálním kontextu. I zde můžeme podmínky obcí MAS Bohdanečsko hodnotit kladně, neboť na celkovém nárůstu počtu obyvatel se podílejí mírně převažující porodnost nad úmrtností, ale především výrazně převažující přistěhování nad vystěhování. Jakkoliv se tento celkový výsledek jeví pozitivně (zejména v porovnání v rámci Pk), více než jedna třetina (10 z 26) obcí MAS Bohdanečsko zaznamenalo úbytek obyvatelstva vlivem úmrtnosti převažující nad porodností. Tento jev se však netýká ani jedné ze čtyř největších obcí MAS Bohdanečsko. Příznivější výsledky je možné zaznamenat u migrace, kde se do většiny obcí (21 z 26) více lidí přistěhovalo, než odstěhovalo.

⁹ Přirozená měna obyvatelstva zahrnuje přirozenou obnovu obyvatelstva a je vyjádřena rozdílem mezi počtem narozených a zemřelých.

¹⁰ Migrační saldo obyvatelstva zahrnuje mechanickou obnovu obyvatelstva a je vyjádřeno rozdílem mezi přistěhoválými a vystěhoválými.

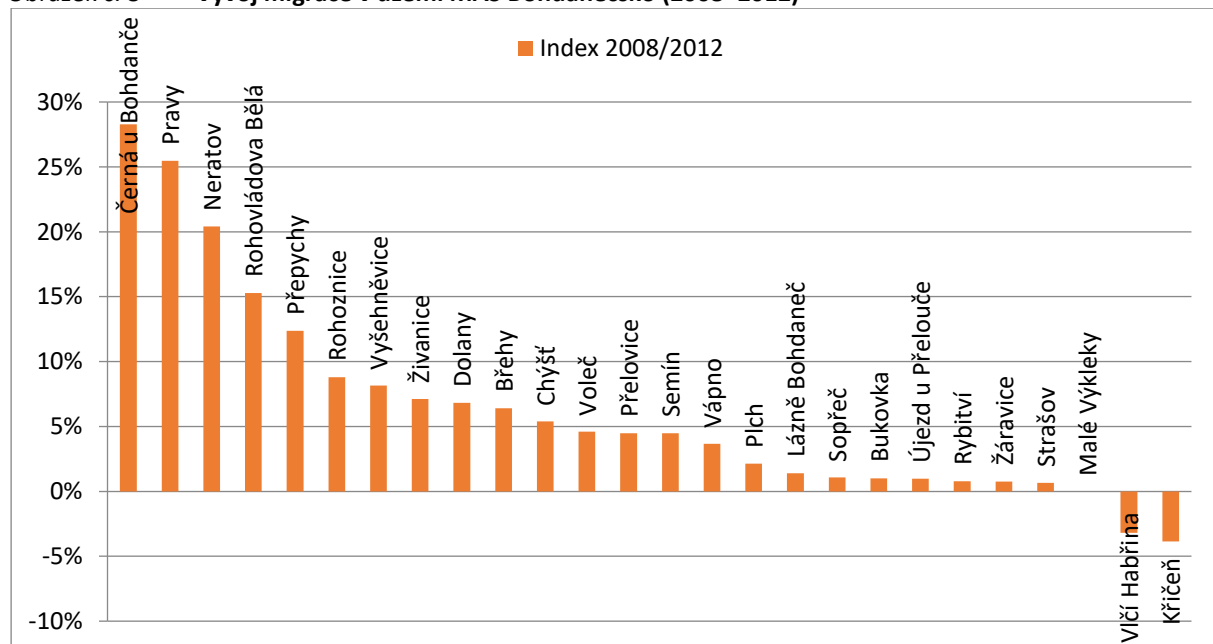
¹¹ Celkové saldo přírůstku obyvatelstva je syntetický ukazatel zahrnující součet přirozené měny a migračního salda obyvatelstva.

Obrázek č. 7 Vývoj natality/mortality v území MAS Bohdanečsko (2008–2012)



Zdroj: data – ČSÚ; vlastní zpracování

Obrázek č. 8 Vývoj migrace v území MAS Bohdanečsko (2008–2012)



Zdroj: data – ČSÚ; vlastní zpracování

Tabulka č. 4 Počet obyvatel v regionálním kontextu (1991–2014)

území ^{*)}	1991	2001	2008	2009	2010	2011	2012	2013	2014	rozdíl 2014-1991	index změny 2014/1991*100
MAS Bohdanečsko	10 610	11 358	12 018	12 072	12 206	12 275	12 430	12 496	12 604	1 994	118,8
Pk	230 436	237 515	243 653	250 142	251 277	251 589	252 305	252 600	252 976	22 540	109,8
ČR	3 722 098	3 785 251	3 935 420	3 975 117	4 016 944	4 035 642	4 066 792	4 083 747	4 095 120	373 022	110,0

Zdroj: data – ČSÚ; vlastní zpracování

Pozn.: ^{*)} obce s 5 000 obyvateli a méně

Vyšší nárůst počtu obyvatel na území MAS Bohdanečsko ve srovnání s územími obcí do 5 000 obyvatel v Pk a ČR potvrzuje i index změny počtu obyvatel 2014/1991*100. Ten pro území MAS Bohdanečsko činí 118,8. V případě Pk a ČR je hodnota indexu vyrovnaná, 110,0 v případě ČR a 109,8 v Pk.

Tabulka č. 5 Přirozená měna a migrace obyvatel v území MAS Bohdanečsko (2008–2014)

území MAS Bohdanečsko ^{*)}	přirozená měna (2008–2014)				migrace (2008–2014)				celkové saldo	celkové saldo [%]
	narození	zemřelí	přirozená měna	přirozená měna [%]	přistěhovalí	vystěhovalí	migrační saldo	migrační saldo [%]		
Černá u Bohdanče	28	18	10	56 %	193	49	144	294 %	154	36 %
Neratov	15	12	3	25 %	71	15	56	373 %	59	34 %
Pravy	11	9	2	22 %	35	11	24	218 %	26	25 %
Rohovládova Bělá	41	36	5	14 %	154	61	93	152 %	98	17 %
Přepychy	11	5	6	120 %	16	8	8	100 %	14	15 %
Plch	16	6	10	167 %	24	21	3	14 %	13	13 %
Vyšehněvice	17	12	5	42 %	48	24	24	100 %	29	13 %
Živanice	70	62	8	13 %	235	145	90	62 %	98	10 %
Přelovice	11	18	-7	-39 %	50	28	22	79 %	15	7 %
Břehy	56	55	1	2 %	227	157	70	45 %	71	7 %
Voleč	24	24	0	0 %	51	30	21	70 %	21	6 %
Dolany	27	28	-1	-4 %	64	42	22	52 %	21	5 %
Újezd u Přelouče	21	14	7	50 %	38	34	4	12 %	11	5 %
Lázně Bohdaneč	251	196	55	28 %	892	774	118	15 %	173	5 %

území MAS Bohdanečsko *)	přirozená měna (2008–2014)				migrace (2008–2014)				celkové saldo	celkové saldo [%]
	narození	zemřelí	přirozená měna	přirozená měna [%]	přistěhovalí	vystěhovalí	migrační saldo	migrační saldo [%]		
Semín	34	54	-20	-37 %	117	72	45	63 %	25	4 %
Rohoznice	12	24	-12	-50 %	56	34	22	65 %	10	4 %
Strašov	23	21	2	10 %	49	40	9	23 %	11	3 %
Chýšť	9	15	-6	-40 %	40	31	9	29 %	3	1 %
Rybitví	118	93	25	27 %	418	430	-12	-3 %	13	1 %
Sopřeč	24	24	0	0 %	55	53	2	4 %	2	1 %
Bukovka	31	30	1	3 %	59	59	0	0 %	1	0 %
Malé Výkleky	5	11	-6	-55 %	17	11	6	55 %	0	0 %
Vápno	12	13	-1	-8 %	24	26	-2	-8 %	-3	-2 %
Žáravice	8	10	-2	-20 %	13	17	-4	-24 %	-6	-5 %
Kříčeň	15	22	-7	-32 %	115	121	-6	-5 %	-13	-5 %
Vlčí Habřina	21	30	-9	-30 %	59	72	-13	-18 %	-22	-7 %
MAS Bohdanečsko	911	842	69	8 %	3 120	2 365	755	32 %	824	7 %
Pk	18 677	17 580	1 097	6,24 %	49 558	43 126	6 432	15 %	7 529	3 %
ČR	298 412	287 477	10 935	3,80 %	885 021	705 528	179 493	25 %	190 428	5 %

Zdroj: data – ČSÚ; vlastní zpracování

Pozn.: *) seřazeno sestupně podle hrubé míry celkového přírůstku, obce s 5 000 obyvateli a méně

Relativně vyjádřené celkové saldo pohybu obyvatel (tj. přirozená měna i migrace) bylo za období let 2008 až 2014 ve 20 obcích kladné, u dvou obcí nulové a u zbylých 4 obcí záporné. V případě tří obcí (Černá u Bohdanče, Neratov a Pravy) bylo vykázáno celkové saldo 20 % a vyšší, naopak u tří obcí (Vlčí Habřina, Kříčeň, Žáravice) byl evidován pokles ve výši alespoň 5 %. Za celé území MAS Bohdanečsko činila výsledná hodnota 7 %, což bylo více než u obcí do 5 000 obyvatel na území Pk (3 %) i ČR (5 %). Takto pozitivní hodnoty jsou především výsledkem migrace, jelikož relativně vyjádřené migrační saldo dosáhlo na úrovni MAS Bohdanečsko 32 %, zatímco relativně vyjádřená přirozená měna stoupla o 8 %. Na úrovni jednotlivých obcí bylo za období let 2008 až 2014 kladné migrační saldo ve 20 případech, nulové u obce Bukovka a záporné v 5 případech. U přirozené měny nastala kladná varianta ve 14 případech, záporná u 10 obcí a ve dvou obcích (Sopřeč a Voleč) je ve sledovaném období vyrovnaný poměr narozených a zemřelých.

Z analýzy populačního vývoje vyplývá, že počet obyvatel žijících v území MAS Bohdanečsko dlouhodobě roste. Výjimkou bylo jen desetileté období 1980–1991, kdy celkový počet obyvatel klesl o 7 % (710). Úbytek obyvatel se v tomto období vyhnul pouze několika obcím, včetně přirozeného centra území Lázně Bohdanče. Největší úbytek populace, z celkového počtu téměř polovinu, zaznamenalo Rybitví, kdy se v průběhu této dekády snížil počet obyvatel obce o čtvrtinu (334).

Černá u Bohdanče, Neratov a Pravy jsou obce s výrazným celkovým kladným saldem počtu obyvatel. Kladného salda dosahuje ještě dalších 17 obcí. 4 obce (Křičeň, Vápno, Vlčí Habřina a Žáravice) vykazují dlouhodobě pokles své populace.

Jak vyplývá ze skladby populačního vývoje, dynamika růstu populace je dána větší měrou stěhováním do obcí (imigrací), než přirozeným přírůstkem obyvatelstva. Ve dvou obcích (Lázně Bohdanec a Přepychy) můžeme hovořit o vyváženém populačním vývoji (růst obce je stejnou měrou založen na pozitivním saldu přirozené měny, a na převaze přistěhovaných nad vystěhovanými).

Při srovnání s obcemi do 5 000 obyvatel v Pk a ČR patří území MAS Bohdanečsko k populačně výrazněji rostoucím regionům, neboť saldo počtu obyvatel ve sledovaném období 2008–2014 dosáhlo 7 %, oproti 3 % v případě Pk a 5 % v ČR. Pokud jde o porovnání skladby populačního vývoje, nárůst populace je na všech územních úrovních založen spíše na migraci obyvatel, než na přirozeném přírůstku. Území MAS Bohdanečsko v migračním saldu převyšuje jak Pk, tak ČR.

Závěrem lze tedy shrnout, že populační vývoj území MAS Bohdanečsko má sice dlouhodobě pozitivní trend, avšak trpí výraznou nevyvážeností mezi jednotlivými obcemi. Vyskytují se zde nežádoucí extrémy v podobě prudkého zalidňování/vylidňování obcí v důsledku imigrace způsobené stěhováním do satelitní zástavby rodinných domů, a v důsledku emigrace kombinované s „vymíráním“ některých obcí.

Věková struktura obyvatelstva

Struktura obyvatelstva podle věku představuje jednu ze základních charakteristik hodnotících demografický vývoj a naznačujících možné sociální problémy v budoucnosti. Věková struktura obyvatel je vyjádřena v počtech obyvatel ve třech základních věkových skupinách zahrnujících předproduktivní (0–14 let), produktivní (15–64 let) a poproduktivní (65 let a více) věk. Z pohledu věkových skupin je věková struktura obyvatel území MAS Bohdanečsko porovnána dynamicky v čase (1991–2014), a to v místním i regionálním kontextu obcí do 5 000 obyvatel. Tímto komparativním přístupem, eliminujícím statistický vliv větších sídel, kde je věková struktura obyvatelstva odlišná od „vesnického“ prostředí charakteristického pro území MAS Bohdanečsko, dostáváme velmi přesný obraz o stavu a změnách ve věkové struktuře místního obyvatelstva.

K analýze byly dále použity vybrané syntetické ukazatele, které úzce souvisejí s věkovým složením obyvatel: průměrný věk, index stáří¹² a index ekonomického zatížení¹³.

Tabulka č. 6 **Věková struktura obyvatel v území MAS Bohdanečsko (1991–2014)**

území MAS Bohdanečsko	1991			2014		
	0–14 let	15–64 let	65+ let	0–14 let	15–64 let	65+ let
Břehy	179	600	112	137	678	191
Bukovka	93	257	38	63	269	62
Černá u Bohdanče	45	150	29	64	312	49
Dolany	67	209	64	66	271	50
Chýšť	55	117	34	24	153	24
Křičeň	53	169	37	33	175	52
Lázně Bohdaneč	441	1 551	287	505	2 370	560
Malé Výkleky	23	84	23	12	86	28
Neratov	11	60	9	32	119	24
Plch	19	46	22	19	64	16
Pravy	15	53	20	16	76	12
Přelovice	40	111	44	29	146	36
Přepychy	19	50	22	16	56	20
Rohovládova Bělá	97	278	54	101	367	108
Rohoznice	39	168	43	29	169	51
Rybitví	242	978	185	188	918	272
Semín	92	319	110	77	380	114
Sopřeč	57	160	54	42	194	44
Strašov	64	188	52	55	211	56
Újezd u Přelouče	38	124	36	47	120	38
Vápno	29	76	20	19	91	21
Vlčí Habřina	65	207	56	39	204	65
Voleč	62	222	53	58	220	70
Vyšehněvice	67	148	30	24	165	41
Žáravice	33	96	22	14	78	34
Živanice	144	540	104	168	646	151
MAS Bohdanečsko	2 089	6 961	1 560	1 877	8 538	2 189
Pk	50 076	148 198	32 162	40 014	170 473	42 489
ČR	781 557	2 419 343	521 198	648 634	2 755 492	690 994

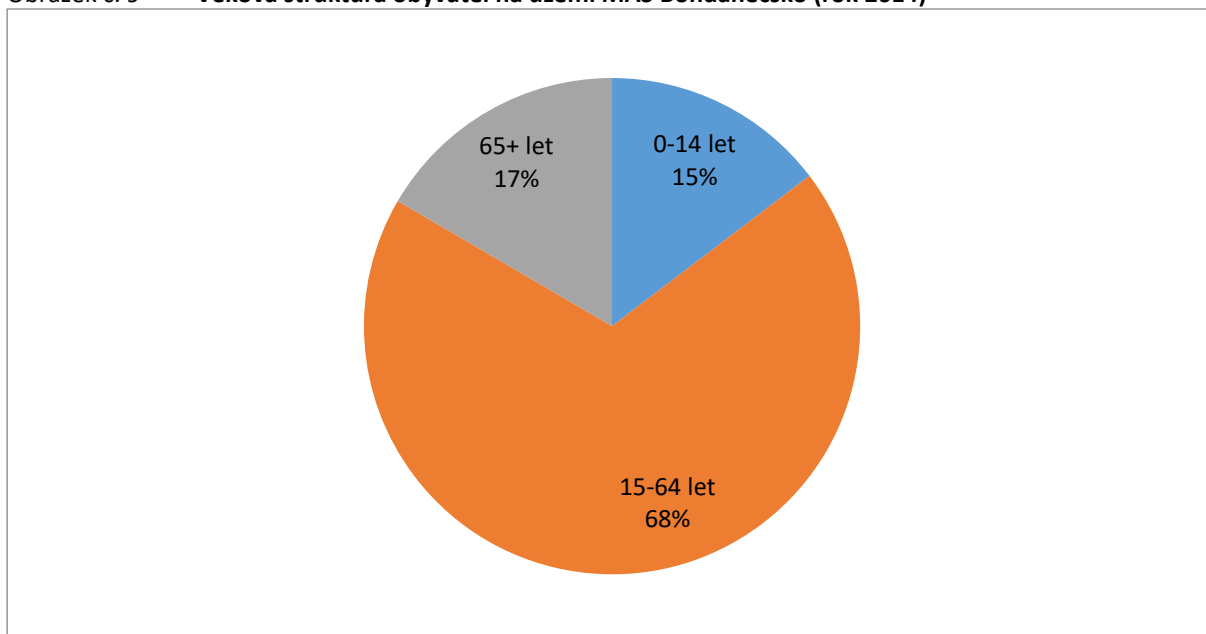
Zdroj: data – ČSÚ; vlastní zpracování

Na území MAS Bohdanečsko v roce 2014 žilo 8,5 tis. obyvatel ve věku 15 až 64 let, což znamená podíl ve výši 68 %. Tato hodnota se nijak nevymyká hodnotám v obcích do 5 000 obyvatel na území Pk a ČR. Oproti údajům z roku 1991 však podíl narostl o 2 procentní body, což poukazuje na demografické stárnutí obyvatelstva. To dokládá i pokles obyvatel ve věkové kategorii 0 až 14 let a nárůst poproduktivní složky populace. Na území MAS Bohdanečsko v roce 2014 žilo 1,9 tis. obyvatel ve věku 0 až 14 let (tj. 15 %) a 2,2 tis. obyvatel ve věku 65 let a více (tj. 17 %). Při srovnání s obcemi do 5 000 obyvatel v Pk a ČR se jedná 1% bod méně u předproduktivní složky a srovnatelný údaj v případě poproduktivní složky populace.

¹² počet osob ve věku 65 let a více na 100 dětí ve věku do 14 let

¹³ počet dětí věku 0–14 let a osob ve věku 65 let a více (ekonomicky neaktivní) na 100 osob ve věku 15–64 let (ekonomicky aktivní)

Obrázek č. 9 Věková struktura obyvatel na území MAS Bohdanečsko (rok 2014)



Zdroj: data – ČSÚ; vlastní zpracování

Na úrovni jednotlivých obcí je situace diferencovanější, avšak podíly jednotlivých složek se nijak extrémně nevzdalují od průměru za celé území MAS Bohdanečsko. Výjimku tvoří na jedné straně 4 obce (Újezd u Přelouče, Plch, Rohovládova Bělá a Neratov), které u předproduktivní složky populace zaznamenaly podíl ve výši 18 % a více a na druhé straně 9 obcí (Kříčeň, Malé Výkleky, Přepychy, Rohoznice, Rybitví, Semín, Vlčí Habřina, Voleč a Žáravice), u nichž podíl poproduktivní populace tvoří více než 20 %.

Tabulka č. 7 Demografické indexy v území MAS Bohdanečsko (1991–2014)

území MAS Bohdanečsko *)	index stáří 1991	index stáří 2014	index ekonomického zatížení 1991	index ekonomického zatížení 2014
Břehy	63	139	49	48
Bukovka	41	98	51	46
Černá u Bohdanče	64	77	49	36
Dolany	96	76	63	43
Chýšť	62	100	76	31
Kříčeň	70	158	53	49
Lázně Bohdaneč	65	111	47	45
Malé Výkleky	100	233	55	47
Neratov	82	75	33	47
Plch	116	84	89	55
Pravy	133	75	66	37
Přelovice	110	124	76	45
Přepychy	116	125	82	64
Rohovládova Bělá	56	107	54	57
Rohoznice	110	176	49	47
Rybitví	76	145	44	50
Semín	120	148	63	50
Sopřeč	95	105	69	44
Strašov	81	102	62	53
Újezd u Přelouče	95	81	60	71

území MAS Bohdanečsko *)	index stáří 1991	index stáří 2014	index ekonomického zatížení 1991	index ekonomického zatížení 2014
Vápno	69	111	64	44
Vlčí Habřina	86	167	58	51
Voleč	85	121	52	58
Vyšehněvice	45	171	66	39
Žárovice	67	243	57	62
Živanice	72	90	46	49
MAS Bohdanečsko	75	117	52	48
Pk	64	106	55	48
ČR	67	107	54	49

Zdroj: data – ČSÚ; vlastní zpracování

Z analýzy věkové struktury obyvatelstva vyplývá, že z hlediska zastoupení jednotlivých věkových kategorií sice existují určité rozdíly mezi jednotlivými obcemi MAS Bohdanečsko, ale jako celek prošlo území za poslední dvě dekády obdobným vývojem, jako Pk či celá ČR. To znamená, že celkově ubylo obyvatelstva v předproduktivním věku (-5 %) ve prospěch obyvatel ve věku produktivním (+3 %) a poproduktivním (+2 %). V území MAS Bohdanečsko jako celku lze přitom vysledovat horší trend v zastoupení seniorů vůči dětem, než jaký byl zaznamenán v Pk a v ČR. Z hlediska zastoupení ekonomicky neaktivní složky obyvatelstva vůči ekonomicky aktivní je trend téměř shodný, to znamená, že na 100 obyvatel ekonomicky aktivních připadá v roce 2014 oproti roku 1991 méně osob ekonomicky neaktivních, a to o 4 pro MAS, o 5 pro ČR a o 7 pro Pk.

Vzdělanost obyvatelstva¹⁴

Úroveň vzdělanosti obyvatelstva je měřena indexem vzdělanosti, který vyjadřuje poměr mezi počtem obyvatel bez vzdělání, s nižším vzděláním (neukončeným maturitou) a vyšším dosaženým vzděláním (ukončeným maturitou nebo státní závěrečnou zkouškou).

Takto definovaný index činil v roce 1991 za celé území MAS Bohdanečsko hodnotu 26, zatímco v roce 2011 již hodnotu 66. Takto výrazný nárůst nebyl zaznamenán ani u obcí do 5 000 obyvatel v Pk (nárůst z 24 na 57) ani v ČR (nárůst z 25 na 61). V relativním vyjádření tedy na Bohdanečsku vzrostla vzdělanost více než u stejně velkých obcí v kraji a ČR. Důvodem je blízkost dvou krajských měst (Pardubice, Hradec Králové) s hustou sítí středního školství a přítomností univerzit (Univerzita Pardubice, Univerzita Hradec Králové, Lékařská fakulta Univerzity Karlovy v Hradci Králové, Fakulta vojenského zdravotnictví Univerzity obrany). Výhodná poloha v rámci ČR a dobrá dopravní infrastruktura a obslužnost také usnadňují dojížděku za vzděláním do vzdálenějších měst (především Praha, Brno, Olomouc).

Dalším podpůrným tvrzením k výše zmíněnému je i podíl osob s VŠ vzděláním, který v roce 2011 činil v území MAS Bohdanečsko 9,7 %, zatímco u obcí do 5 000 obyvatel v Pk 7,7 % a v ČR

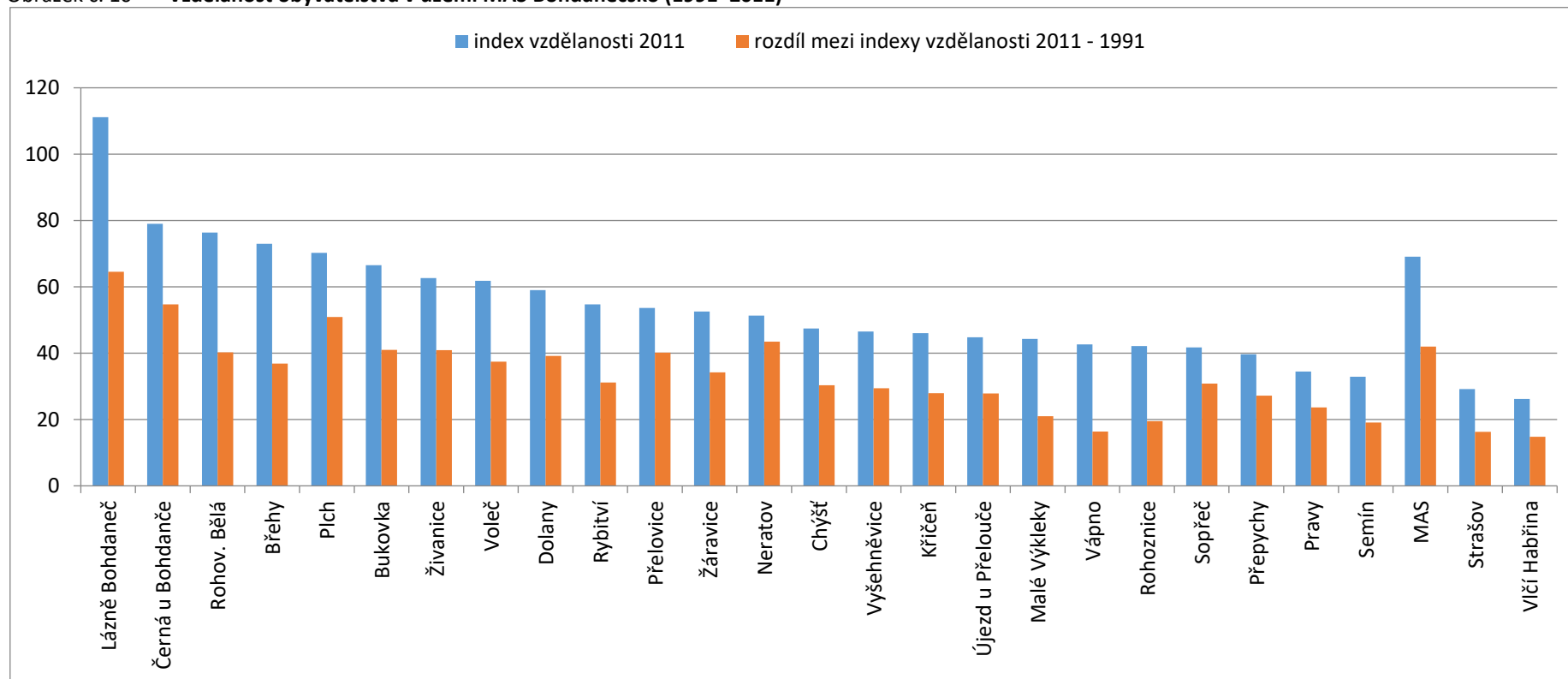
¹⁴ Analýza vzdělanosti obyvatelstva čerpá z dat získaných na základě Sčítání lidí, domů a bytů v letech 1991 a 2011.

8,6 %. Pro Bohdanečsko příznivěji vyznívá také středoškolské vzdělání s maturitou (30,2 %), rozdíl oproti obcím do 5 000 obyvatel v Pk (28,8 %) a v ČR (29,2 %) však již není tak významný.

V absolutním vyjádření mělo v roce 2011 na území MAS Bohdanečsko nejvyšší dosažené vzdělání základní (či bez vzdělání) 1,9 tis. obyvatel (19,2 %), středoškolské bez maturity 4,0 tis. obyvatel (41,0 %), středoškolské s maturitou 3,0 tis. obyvatel (30,2 %) a vysokoškolské necelý 1,0 tis. obyvatel (9,7 %).

Mnohem různorodější situaci lze identifikovat na úrovni obcí. V případě vysokoškolského vzdělání vykázaly tři obce (Lázně Bohdaneč, Plch, Černá u Bohdanče) podíl takto vzdělaných osob nad 10 %. Součet středoškolského vzdělání s maturitou a vysokoškolského vzdělání přesáhl v roce 2011 hranici 40 % u pěti obcí MAS Bohdanečsko (Lázně Bohdaneč, Černá u Bohdanče, Rohovládova Bělá, Břehy, Plch), zatímco u tří obcí (Semín, Strašov, Vlčí Habřina) nedosáhl ani 25 %.

Index vzdělanosti se mezi lety 1991 a 2011 zvýšil ve všech obcích, které zahrnují území MAS Bohdanečsko, a to vůbec nejvíce u Lázní Bohdanče, Černé u Bohdanče, Plchu (nárůst indexu více než o 50). Nejvyšší hodnoty indexu v roce 2011 vykázaly obce Lázně Bohdaneč (111), Černá u Bohdanče (79), Rohovládova Bělá (76), Břehy (73) a Plch (70). Posun od roku 1991 je zvláště patrný u první pětky obcí podle indexu vzdělanosti; na počátku 90. let 20. století se jednalo o obce Lázně Bohdaneč (47), Rohovládova Bělá (36), Břehy (36), Bukovka (26) a Vápno (26).

Obrázek č. 10 **Vzdělanost obyvatelstva v území MAS Bohdanečsko (1991–2011)**

Zdroj: data – ČSÚ; vlastní zpracování

Pozn.: seřazeno sestupně podle indexu vzdělanosti 2011

Z analýzy vzdělanosti obyvatelstva v místním, regionálním i nadregionálním kontextu vyplývá, že ve všech obcích v celém území MAS Bohdanečsko sice došlo za posledních dvacet let k nárůstu vzdělanosti, avšak i v této sociodemografické charakteristice existují mezi jednotlivými obcemi výrazné disparity. Ve vzdělanosti výrazně dominují Lázně Bohdaneč, kde v jako jediné obci v území MAS Bohdanečsko převažují obyvatelé s nejméně maturitou nad těmi, kteří maturitu nemají. I z hlediska regionálního je obyvatelstvo v území MAS Bohdanečsko vzdělanější než v Pk a ČR.

Obyvatelstvo podle pohlaví a rodinného stavu¹⁵

Tabulka č. 8 Sociální struktura obyvatelstva v území MAS Bohdanečsko (rok 2011)

území MAS Bohdanečsko	pohlaví		rodinný stav			
	muži	ženy	svobodní	vdané a ženatí	rozvedení	ovdovělí
Břehy	513	486	333	463	100	53
Bukovka	193	203	149	176	17	32
Černá u Bohdanče	182	200	135	158	30	18
Dolany	205	191	151	176	25	27
Chýšť	101	103	87	90	13	8
Křičín	128	132	93	113	23	20
Lázně Bohdaneč	1 684	1 671	1 322	1 505	326	193
Malé Výkleky	59	65	45	57	4	13
Neratov	73	74	55	66	15	8
Plch	44	50	33	52	3	8
Pravy	50	56	37	52	4	5
Přelovice	103	98	59	110	13	15
Přepychy	51	46	26	46	7	11
Rohovládova Bělá	270	306	99	130	23	31
Rohoznice	127	123	73	125	14	22
Rybitví	662	741	484	536	188	119
Semín	271	288	193	236	39	43
Sopřeč	143	135	81	130	10	20
Strašov	157	152	134	153	16	21
Újezd u Přelouče	92	113	77	96	7	17
Vápno	72	64	58	58	4	9
Vlčí Habřina	148	165	108	157	18	26
Voleč	171	176	123	172	16	31
Vyšehněvice	106	115	74	108	10	23
Žáravice	74	58	45	72	7	10
Živanice	462	478	335	410	82	73
MAS Bohdanečsko	6 141	6 289	4 409	5 447	1 014	856

Zdroj: data – ČSÚ; vlastní zpracování

Na území MAS Bohdanečsko v roce 2011 žilo asi 6,1 tis. mužů a 6,3 tis. žen, což v relativním vyjádření odpovídá podílům 49 % mužů a 51 % žen. Vyšší podíly žen jsou standardní pro většinu území České republiky. Co se týká rodinného stavu, tak nejvyšší počet připadal na

¹⁵ Analýza obyvatelstva podle pohlaví a rodinného stavu čerpá z dat získaných na základě Sčítání lidí, domů a bytů v roce 2011.

ženaté a vdané osoby (5,4 tis. osob; 49 %). Následovali svobodní občané (4,4 tis. osob; 35 %), rozvedení (1,0 tis. osob; 10 %) a ovdovělí (0,9 tis. osob; 6 %).

Z analýzy obyvatelstva podle pohlaví a rodinného stavu vyplývá, že na území MAS Bohdanečsko převažuje podíl žen (51 %) nad muži (49 %). Z hlediska rodinného stavu tvoří nejpočetnější skupinu osoby ženaté a vdané (49 %).

Bydlení

Bydlení představuje domovské zázemí obyvatel žijících na určitém území. Posuzovány jsou počet dokončených bytů¹⁶ v čase, který signalizuje úroveň a dynamiku územního rozvoje, a kvalita bydlení¹⁷, ukazující na ekonomickou a sociální úroveň obyvatelstva.

¹⁶ byty dokončené v rodinných domech, v bytových domech, v nástavbách, přístavbách a vestavbách k rodinným a bytovým domům, v domovech-penzionech a domovech pro seniory, v nebytových budovách a ve stavebně upravených nebytových prostorech

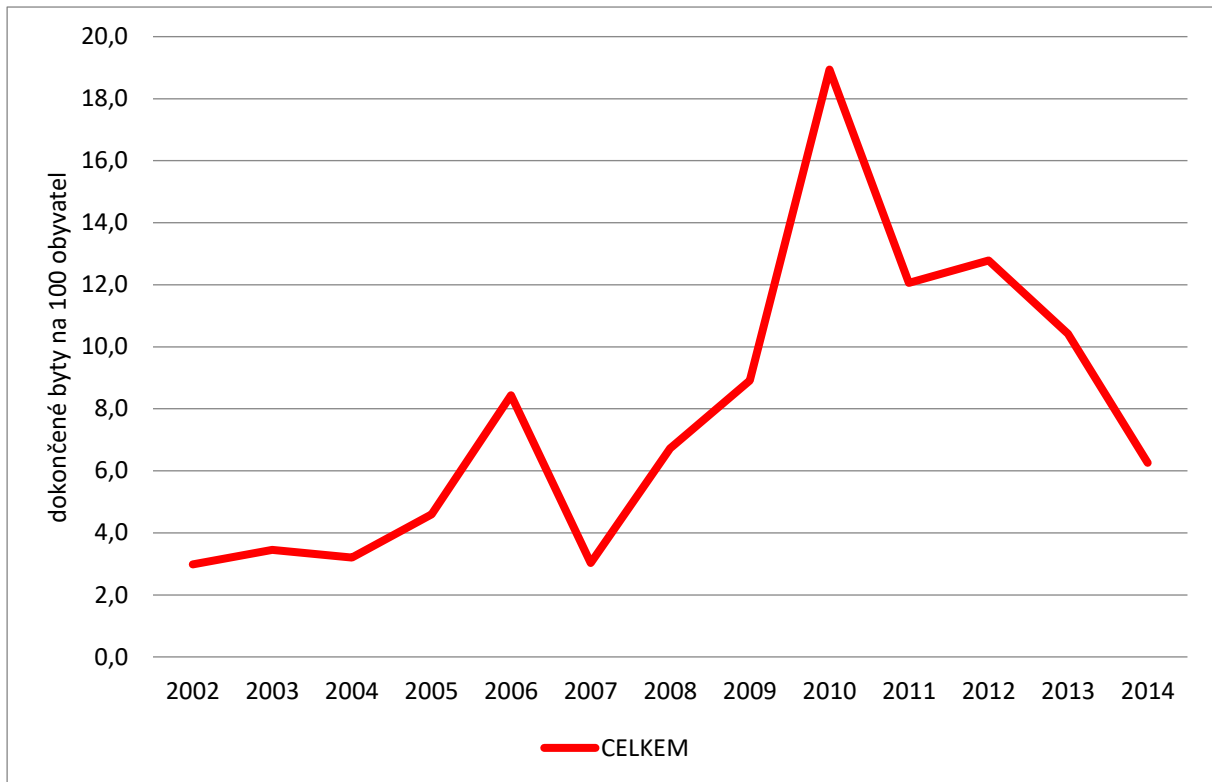
¹⁷ stáří, vybavení a podlahová plocha bytů

Tabulka č. 9 **Dokončené byty v území MAS Bohdanečsko (2002–2014)**

území MAS *)	dokončené byty na 100 obyvatel												
	2002	2003	2004	2005	2006	2007	2008	2009	2010	2011	2012	2013	2014
Černá u Bohdanče	0,0	0,0	0,3	0,3	0,5	0,3	0,5	0,5	10,5	1,8	2,1	1,0	0,5
Rohovládova Bělá	0,0	0,0	0,3	0,0	3,8	0,2	0,7	1,0	0,9	0,5	1,4	1,0	0,3
Lázně Bohdaneč	1,2	0,9	0,1	0,2	0,0	0,1	0,4	0,3	0,3	1,5	0,2	0,5	0,2
Pravy	0,0	0,0	0,0	0,0	0,0	0,0	0,9	1,9	2,8	0,0	0,0	0,0	0,0
Vyšeňovice	0,0	0,0	0,0	0,5	0,0	0,0	0,0	0,0	0,5	1,4	1,4	0,4	0,9
Voleč	0,0	0,0	0,0	0,0	0,9	0,0	0,6	0,3	0,6	0,3	0,9	0,6	0,6
Živanice	0,3	0,3	0,0	0,2	0,7	0,2	0,5	0,5	0,3	0,4	0,5	0,3	0,1
Neratov	0,0	0,7	0,0	0,0	0,0	0,0	0,7	0,0	0,0	1,4	0,7	0,0	1,1
Strašov	0,3	0,3	0,3	0,3	0,6	0,0	0,3	1,0	0,3	0,3	0,0	0,6	0,0
Břehy	0,2	0,0	0,1	0,4	0,1	0,2	0,1	0,1	0,4	0,7	0,3	0,9	0,6
Přelovice	0,0	0,0	0,0	0,5	0,0	0,5	0,0	0,5	0,0	0,5	1,0	1,0	0,0
Dolany	0,0	0,3	1,0	0,3	0,5	0,3	0,5	0,3	0,0	0,0	0,0	0,8	0,0
Semín	0,0	0,0	0,2	0,4	0,0	0,2	0,0	0,7	0,2	0,2	1,3	0,2	0,0
Rohoznice	0,0	0,0	0,4	0,0	0,0	0,0	0,4	0,0	0,0	0,4	0,8	0,4	0,8
Újezd u Přelouče	0,5	0,0	0,0	0,0	0,5	0,0	0,5	0,5	1,0	0,0	0,0	0,0	0,0
Vlčí Habřina	0,0	0,0	0,0	0,0	0,3	0,0	0,0	1,0	0,0	0,0	0,3	1,0	0,0
Chýšť	0,5	1,0	0,0	0,5	0,0	0,0	0,0	0,0	0,0	0,0	0,0	0,5	0,0
Kříčeň	0,0	0,0	0,4	0,0	0,0	0,0	0,0	0,0	0,0	0,8	1,2	0,0	0,0
Sopřeč	0,0	0,0	0,0	0,0	0,0	0,4	0,0	0,0	0,0	0,7	0,0	0,7	0,4
Plch	0,0	0,0	0,0	1,1	0,0	0,0	0,0	0,0	0,0	1,1	0,0	0,0	0,0
Malé Výkleky	0,0	0,0	0,0	0,0	0,0	0,8	0,0	0,0	0,0	0,0	0,0	0,0	0,8
Bukovka	0,0	0,0	0,0	0,0	0,3	0,0	0,3	0,3	0,0	0,0	0,0	0,5	0,0
Rybitví	0,0	0,0	0,1	0,1	0,1	0,0	0,3	0,1	0,2	0,1	0,1	0,0	0,0
Přepychy	0,0	0,0	0,0	0,0	0,0	0,0	0,0	0,0	1,0	0,0	0,0	0,0	0,0
Vápno	0,0	0,0	0,0	0,0	0,0	0,0	0,0	0,0	0,0	0,0	0,7	0,0	0,0
Žáravice	0,0	0,0	0,0	0,0	0,0	0,0	0,0	0,0	0,0	0,0	0,0	0,0	0,0

Zdroj: data – ČSÚ; vlastní zpracování

pozn.:*) seřazeno sestupně podle celkového počtu dokončených bytů na 100 obyvatel obce

Obrázek č. 11 **Dokončené byty v území MAS Bohdanečsko (2002–2014)**

Zdroj: data – ČSÚ; vlastní zpracování

Počet dokončených bytů v území MAS Bohdanečsko v období let 2002 až 2014 nejprve narůstal, pokles nastal od roku 2012. Počet dokončených bytů v letech 2002 až 2005 nepřesáhl 5,0 dokončených bytů na 100 obyvatel, v roce 2006 vystoupal na 8,4 dokončených bytů a o rok později poklesl na 3,0 dokončených bytů. Následně však počet dokončených bytů i v podmínkách ekonomické krize narůstal. Dosavadního maxima 18,9 dokončených bytů na 100 obyvatel bylo dosaženo v roce 2010. Následoval sice pokles, ale ani v letech 2011 a 2012 se počet dokončených bytů na 100 obyvatel nesnížil pod 10,0. Pozvolný pokles dokončených bytů nastává od roku 2012. Za celé období let 2002 až 2014 tak bylo na území MAS Bohdanečsko vykázáno 101,8 dokončených bytů na 100 obyvatel (každoročně tedy průměrně 7,8 dokončených bytů).

Na úrovni jednotlivých obcí bylo mezi lety 2002 a 2014 dokončeno nejvíce bytů v Lázních Bohdanči (201), v Černé u Bohdanče (70) a v Rohovládově Bělé (59). Při přepočtu na 100 obyvatel se pořadí obcí změní na: Černá u Bohdanče, Rohovládova Bělá, Lázně Bohdaneč a Pravy. Zmíněné obce se nacházejí v těsném zázemí města Pardubic, tudíž se jedná o suburbánní zónu, navíc s dobrým dopravním spojením pomocí silnice I/36 Chlumec nad Cidlinou-Lázně Bohdaneč-Pardubice.

Při komparaci MAS Bohdanečsko s územími obcí do 5 000 obyvatel v Pk a v ČR lze jednoznačně konstatovat, že počet dokončených bytů na 100 obyvatel byl v MAS Bohdanečsko vyšší. Navíc je třeba říci, že v případě těchto dat se jedná o dokončené byty bez bytů vzniklých v nástavbách, vestavbách, přístavbách ke stávajícím stavbám, bytů vzniklých v nebytových prostorách, domovech s pečovatelskou službou atd.

V období let 2009 až 2014 byl analyzován vývoj v regionálním kontextu. Vývoj počtu dokončených bytů na 1 000 obyvatel byl v období let 2009 až 2014 rovnoměrnější na území obcí do 5 000 obyvatel v Pk a v ČR než na území MAS Bohdanečsko. Tato skutečnost je však logická, protože se jedná o prostorově mnohem větší území a případné lokální výkyvy (ať už pozitivní či negativní) se tím pádem stírají. V letech 2004 až 2008 byl počet dokončených bytů na území MAS Bohdanečsko podprůměrný, v roce 2009 se s ostatními „venkovskými regiony“ Pk a ČR vyrovnal. V letech 2010 až 2012 pak už MAS Bohdanečsko zaznamenalo nadprůměrnou výstavbu. Jak již bylo několikrát zmíněno, vyšší výstavbu na území MAS Bohdanečsko (oproti jiným „venkovským regionům“) podporuje poloha území MAS Bohdanečsko v zázemí krajských měst Pardubice a Hradce Králové a relativně dobré dopravní napojení na hlavní město Prahu. Navíc několik studií kvality života provedených v ČR zmiňuje východní Čechy, resp. Hradec Králové a Pardubice s jejich zázemími v tomto ohledu jako nadprůměrně pozitivní regiony (např.: socioekonomická studie společnosti MasterCard z roku 2010).

Tabulka č. 10 **Stáří bytového fondu v regionálním kontextu (1919–2011)**

území *)	1919 a dříve	1920 až 1970	1971 až 1980	1981 až 1990	1991 až 2000	2001 až 2011	CELKEM
MAS Bohdanečsko	11 %	36 %	17 %	14 %	10 %	12 %	100 %
Pk	14 %	31 %	19 %	13 %	11 %	12 %	100 %
ČR	14 %	33 %	15 %	13 %	11 %	13 %	100 %

Zdroj: data – ČSÚ; vlastní zpracování

Pozn.: *) obce s 5 000 obyvateli a méně

Největší počet bytů byl na území MAS Bohdanečsko postaven v období let 1920 až 1970, a to 36 %. Tento výsledek je předvídatelný, protože se jedná o dlouhé časové období zahrnující jak meziválečnou dobu, tak obnovu po druhé světové válce i první dekády výstavby za socialismu. Dále následují 70. léta (17 %) a 80. léta (14 %) spojená s dalšími dekádami výstavby za socialismu (bydlení pro pracující v průmyslových závodech, řešení nedostatku bytů pro mladé rodiny). Při srovnání s územími obcí do 5 000 obyvatel v Pk a ČR nevykazují jednotlivá časová období větší odchylky, snad pouze vyšší podíl u období let 1920 až 1970 (ten však není nijak výrazný).

Tabulka č. 11 **Struktura bytového fondu v regionálním kontextu (rok 2011)**

území MAS Bohdanečsko ^{*)}	bytový fond													
	domy						byty						celkem	celkem [%]
	obydlené	obydlené [%]	neobydlené	neobydlené [%]	celkem	celkem [%]	obydlené	obydlené [%]	neobydlené	neobydlené [%]	celkem	celkem [%]		
MAS Bohdanečsko	3 048	84 %	590	16 %	3 638	36 %	5 522	86 %	900	14 %	6 422	64 %	10 060	100 %
Pk	66 128	77 %	19 329	23 %	85 457	43 %	88 775	78 %	25 598	22 %	114 373	57 %	199 830	100 %
ČR	1 235 311	80 %	307 522	20 %	1 542 833	46 %	1 439 690	79 %	386 470	21 %	1 826 160	54 %	3 368 993	100 %

Zdroj: data – ČSÚ; vlastní zpracování

Pozn.: ^{*)} obce s 5 000 obyvateli a méně

Na území MAS Bohdanečsko se bytový fond skládá z 36 % z domů a z 64 % bytů. Oproti obcím do 5 000 obyvatel na území Pk a ČR se jedná o vyšší zastoupení bytů, které jsou přítomny zejména ve městě Lázně Bohdaneč. Obydlenost domů i bytů se na Bohdanečsku pohybuje na vyšší úrovni, jelikož se jedná o atraktivní území k životu, a proto je počet neobydlených domů a bytů nízký.

Tabulka č. 12 **Úroveň bydlení (obytná plocha) v regionálním kontextu (rok 2011)**

území MAS Bohdanečsko *)	průměrná obytná plocha na 1 byt [m ²]	průměrná obytná plocha na 1 osobu [m ²]	průměrný počet osob v bytě
MAS Bohdanečsko	73,3	32,4	2,6
Pk	71,2	32,2	x
ČR	74,1	33,5	x

Zdroj: data – ČSÚ; vlastní zpracování

Pozn.: *) obce s 5 000 obyvateli a méně, x – nezjištěno

Průměrná obytná plocha na 1 byt činila v roce 2011 na území MAS Bohdanečsko 73,3 m², přepočtená na 1 osobu pak 32,4 m². Statistický úřad dále udával průměrně 2,6 osob v jednom bytě. Oproti území obcí do 5 000 obyvatel v Pk a ČR se jedná o větší průměrnou obytnou plochu na 1 byt, ale o průměrnou obytnou plochu na 1 osobu. Jinými slovy se tedy v území MAS Bohdanečsko nacházejí průměrně větší byty, ale žije v nich také více osob.

Tabulka č. 13 **Úroveň bydlení (vybavenost) v regionálním kontextu (rok 2011)**

území MAS Bohdanečsko *)	vybavenost trvale obydlených bytů									
	vodovod		plyn		koupelna		splachovací WC		ústřední topení	
	celkem	[%]	celkem	[%]	celkem	[%]	celkem	[%]	celkem	[%]
MAS Bohdanečsko	4131	91	3040	67	4188	93	4149	92	3655	81
Pk	82145	93	45010	51	82690	93	81399	92	69129	78
ČR	1310480	91	708567	49	1326800	92	1312 445	91	1153398	80

Zdroj: data – ČSÚ; vlastní zpracování

Pozn.: *) obce s 5 000 obyvateli a méně

Na území MAS Bohdanečsko se nachází 91 % trvale obydlených bytů vybavených vodovodem, dále pak 67 % bytů s přípojkou na plyn, 93 % bytů má koupelnu, 92 % splachovací WC a 81 % ústřední topení. Vybavenost bytů vodovodem, koupelnou a splachovacím záchodem je v současnosti v ČR již na takové úrovni, že lze stěží v regionálním kontextu identifikovat výraznější rozdíly. V otázce ústředního topení jsou trvale obydlené byty v území MAS Bohdanečsko mírně nadprůměrně vybaveny. Největší rozdíly tak panují u přípojek na plyn, kde v tomto aspektu lze konstatovat, že se jedná o region nadprůměrně vybavený (vzhledem k ostatním obcím do 5 000 obyvatel). Území MAS Bohdanečsko totiž není periferní (ani vnitřně periferní) oblastí, kde lze předpokládat nižší vybavenost.

Z analýzy bytového fondu vyplývá, že celkový počet dokončených bytů v území MAS Bohdanečsko od roku 2002 stále stoupá. Prudký a setrvalý vzestup počtu dokončených bytů byl zaznamenán v roce 2008 a vyvrcholil v roce 2010, především díky „satelitní“ výstavbě rodinných domů v Černé u Bohdanče. Černá u Bohdanče, společně s Rohovládovou Bělou a obcí Pravy, vykazují ve sledovaném období nejvyšší relativní nárůst obytné zástavby v území MAS Bohdanečsko, což může v těchto obcích vést k destabilizaci v oblasti sociální soudržnosti obyvatel, stejně jako k nepřiměřenému tlaku na zajištění veřejných služeb (např. kapacit školních předškolních zřízení) a veřejné infrastruktury. Nejvyšší absolutní počet nových bytů zaznamenaly Lázně Bohdaneč. Zde jde však o nárůst pozvolný a především proporcionální vzhledem k velikosti obce. I v ostatních obcích roste počet bytů – především v rodinných domech – přiměřeně a setrvale. Výjimku představují Žáravice, kde ve sledovaném období 2002–2012 nebyl dokončen ani jediný byt a Černá



u Bohdanče, ve které došlo ve sledovaném období k prudkému nárůstu výstavby bytů v krátkém časovém úseku.

Stáří bytového fondu, technická vybavenost a kvalita jsou srovnatelné s regionální úrovní.

V území MAS Bohdanečsko, v porovnání s obcemi Pk a ČR, převažuje bydlení v bytových domech, nad bydlením v rodinných domech. Je zde rovněž více obydlených bytů a domů, na úkor neobydlených.

Hlavním požadavkem v oblasti bydlení je uvážlivý rozvoj obcí, zvláště v rozsahu navrhovaných ploch pro bydlení vzhledem k velikosti a vybavení obce. Problémem může být nedostatečná vyváženost ploch pro bydlení a ploch podmiňující kvalitní bydlení (drobná občanská vybavenost v místě, vznik veřejných prostranství, chodníky, cyklostezky atd.).

Sociálně vyloučené lokality a problémy občanského soužití

Na území MAS Bohdanečsko se nenacházejí sociálně vyloučené lokality (dále „SVL“). Neexistenci SVL v území MAS Bohdanečsko potvrdilo vlastní šetření, tak výsledky strukturovaných rozhovorů s představiteli obcí. Tuto skutečnost potvrdila i Analýza sociálně vyloučených lokalit v ČR¹⁸, která na území MAS Bohdanečsko žádnou SVL neidentifikovala.

V území MAS Bohdanečsko není identifikována ani vyšší míra nezaměstnanosti (blíže viz kapitola: *Nezaměstnanost v území MAS Bohdanečsko*).

Při strukturovaných rozhovorech se starosty obcí byly identifikovány níže uvedené problematické oblasti občanského soužití v území MAS Bohdanečsko:

- Černá u Bohdanče – příliv nových občanů do obce (nutnost jejich integrace mezi starousedlíky),
- Dolany – skupina obtížně začlenitelných občanů do fungování obce,
- Pravy – chybějící generace v obci (důsledek řízeného zániku obce v 70. a 80. letech),
- Rybitví – skupina obtížně začlenitelných občanů do fungování obce,
- Žáravice – výrazný odliv mladých lidí.

Na území MAS Bohdanečsko se nenacházejí žádné sociálně vyloučené lokality. V území bylo identifikováno 5 obcí, které se potýkají s obtížemi v oblasti občanského soužití.

¹⁸ Analýza sociálně vyloučených lokalit v ČR (známá také jako Gabalova zpráva) je výsledkem výzkumného projektu Ministerstva práce a sociálních věcí. Gabalova zpráva identifikuje a popisuje sociálně vyloučené lokality a porovnává jejich stav ve srovnání s rokem 2005, vyhodnocuje vývoj situace a změny v rozmístění vyloučených lokalit a identifikuje faktory vedoucí ke vzniku, přesunu či zániku vyloučených lokalit.

SWOT ANALÝZA – OBYVATELSTVO	
S – SILNÉ STRÁNKY	W – SLABÉ STRÁNKY
<ul style="list-style-type: none"> ▪ Dlouhodobě rostoucí počet obyvatel v území ▪ Vysoká vzdělanost obyvatelstva ▪ Celkově rostoucí trend počtu dokončených bytů v území ▪ Dobrá technická úroveň bytového fondu (v porovnání s Pk a ČR) ▪ Neexistence sociálně vyloučené lokality (dle parametrů Gabalovy zprávy) ▪ Dosažitelnost středoškolského a vysokoškolského vzdělání (Pardubice, HK) 	<ul style="list-style-type: none"> ▪ Nerovnoměrně rozložený růst populace v území ▪ Dynamika růstu populace je na většině území jednostranně spjatá s imigrací ▪ Celkové stárnutí populace ▪ Výrazné rozdíly ve věkovém složení a vzdělanosti obyvatel v území ▪ Nerovnoměrný růst počtu dokončených bytů v jednotlivých obcích (extrémy) ▪ Výraznější problémy občanského soužití v 5 obcích MAS Bohdanečsko
O – PŘÍLEŽITOSTI	T – HROZBY
<ul style="list-style-type: none"> ▪ Trend pohybu obyvatel směrem z velkých měst do jejich zázemí ▪ Zvyšující se dosažitelnost středoškolského a vysokoškolského vzdělání (Pardubice, HK) ▪ Zvýšená podpora na rekonstrukce domovního a bytového fondu 	<ul style="list-style-type: none"> ▪ Tvorba příměstských satelitů bez občanského zázemí, tradic a sounáležitosti k obci (regionu) ▪ Nedostatečné zajištění služeb pro občany v důsledku neúměrného nárůstu výstavby nových bytů a domů

C.1.2 Přírodní a kulturní bohatství

Horninové prostředí a geologie

Území má z hlediska morfologie, geologie a půdních poměrů příznivé podmínky, neboť je rovinné (nadmořská výška kolísá od 208 do 230 m n. m.) a není proto náchylné k erozi. Geologické poměry jsou příznivé, umožňující běžné zakládání staveb. Usazeniny říčních teras jsou zdrojem štěrkopísku jako stavebního materiálu. Půdní podmínky jsou velmi dobré a spolu s rovinným reliéfem a mírným klimatem vytvářejí podmínky pro intenzivní zemědělské využívání (Polabská nížina je jednou z nejúrodnějších oblastí ČR).

Území má z hlediska morfologie, geologie a půdních poměrů příznivé podmínky. Není náchylné k erozi. Půdní podmínky jsou velmi příznivé pro zemědělskou činnost.

Vodní režim

Stav vodního režimu v území je zatím celkem příznivý. Území netrpí nedostatkem vody, ale nemá jí ani nadbytek. Srážky ani průtoky obvykle nedosahují nijak extrémních hodnot. Výrazná suchá období se zde také dosud nevyskytovala.

Hlavní hydrografická osa regionu (řeka Labe) územím MAS Bohdanečsko neprotéká. Protékají jím menší vodní toky, tvořící rovnoměrně hustou síť. Nejvýznamnější vodotečí je Opatovický kanál, který je umělým vodním dílem pocházejícím z období založení Pernštejnské rybníční soustavy v 16. století.

Půdní pokryv je propustný. V území je poměrně malý podíl lesů. Převážnou plochu území tvoří orná půda spolu se zastavěnými a ostatními plochami.

Díky vodním plochám (zbytkům rybníční soustavy a vodním plochám po těžbě štěrkopísku) a vyššímu zastoupení lesů na Bohdanečsku, má území MAS Bohdanečsko ve srovnání s ostatními (jižně situovanými) územími kraje příznivou míru akumulace a retence vody.

Část území severně podél toku Labe je ohroženo záplavami při stoleté vodě. Některé obce pak lokálními záplavami při příválových deštích.

V území se nachází umělá odvodňovací a nefunkční zavlažovací zařízení.

Hrozbou do budoucna je neuvážlivý rozvoj zastavěných ploch a dlouhodobé snižování zásob podzemní vody, z čehož vyplývají i požadavky na vymezení ploch a koridorů pro technická a biologická opatření k zadržení vody v krajině a uvážlivý rozvoj nových zastavěných a zpevněných ploch.

Stav životního prostředí

Klimaticky území spadá do oblasti teplé, okrsku teplého, mírně suchého s mírnou zimou. Průměrný roční úhrn srážek je 599 mm a průměrná roční teplota 8,4 °C.

Území je vlivem velkých podniků, dopravy a koncentrace obyvatel v okolí větších měst zdrojem škodlivin (znečištění ovzduší, vody, produkování odpadů a hluku).

V posledních letech se postupně mění struktura znečištění ovzduší, kdy se vlivem narůstající dopravy zhoršují koncentrace oxidu dusíku, přízemního ozónu a prachu. Mírně se zlepšují nebo stagnují koncentrace oxidů síry.

Jakost povrchových vod se celkově mírně zlepšuje, neuspokojivý stav je na menších vodotečích protékajících malými sídly, a to v důsledku chybějící splaškové kanalizace (podrobnější informace jsou uvedeny v kapitole: *C.1.8 – Technická infrastruktura*).

Ačkoliv celková produkce odpadů mírně klesá, setrvale roste produkce komunálního odpadu.

V území se nachází množství starých ekologických zátěží charakteru nerektivovaných skládek komunálního odpadu a kontaminovaných ploch/objektů.

Co se týká ekologických zátěží, tak na katastru Lázní Bohdanče se v průmyslové zóně na jihovýchodním okraji města nachází kontaminované zeminy a povrchové vody. Jedná se o střelnici, resp. o vojenské výcvikové prostory. Původcem znečištění je armáda a celková kontaminovaná plocha je odhadována na 100 až 2 000 m². Mezi rybníkem Liškovský a areálem čistírny odpadních vod v jižní části katastrálního území města Lázně Bohdaneč se nachází stará městská skládka, která není rektivovaná. Dále je třeba zmínit průmyslovou skládku nacházející se v průmyslové zóně extravilánu města Pardubice v katastru obcí Semtín a Rybitví. Vlivem působení chemického průmyslu zde došlo ke kontaminaci zemin, podpovrchových i povrchových vod. V neposlední řadě zemědělská a lesnická činnost zapříčinila kontaminaci zemin a podpovrchových vod na katastru obce Sopřeč. Konkrétní lokalita se nachází v individuální bytové zástavbě se zahrádkami, uprostřed vesnice. Jedná se o statek s rodinným domem a sklady.

Tabulka č. 14 Seznam lokalit s ekologickou zátěží na území MAS Bohdanečsko (2014)

název obce	název/označení lokality	typ lokality	druh znečištění	původce znečištění	celková kontaminovaná plocha (m ²)
Lázně Bohdaneč	Lázně Bohdaneč 6171001	střelnice / vojenské výcvikové prostory	kontaminace zemin a povrchové vody	armáda	100–2 000
	Lišovský 6171001	bývalá skládka komunálního odpadu	hladina podzemních vod zasahuje do odpadu	odpad z domácností	13 000
Rybitví	ALIACHEM OZ Synthesia 11765005	průmyslová skládka	kontaminace zemin, podpovrchových a povrchových vod	chemický průmysl (léčiva, gumárenství, plasty, umělá vlákna)	6 341 449
Sopřeč	Sopřeč 15245001	kontaminovaný areál - průmyslová či komerční lokality	kontaminace zemin a podpovrchových vod	zemědělství, lesnictví	do 100

Zdroj: data – vlastní šetření; vlastní zpracování

Na území MAS Bohdanečsko se nachází celkem 11 nevyužívaných průmyslových zátěží, tzv. brownfields. Tři brownfields jsou ve veřejném vlastnictví, zbylé jsou v soukromém vlastnictví. Využití brownfields obecně komplikují poměrně vysoké náklady na jejich úpravu, která je nezbytná pro jejich využití. U některých brownfields komplikuje jejich možné nové využití také výskyt kontaminovaných ploch (např. bývalý vojenský areál v Lázních Bohdanči, obdobně bývalé kravíny), které revitalizaci těchto ploch ještě více prodražují.

Tabulka č. 15 Seznam brownfields na území MAS Bohdanečsko (2014)

lokality	velikost lokality (m ²)		způsob využití lokality				vlastnické vztahy	náklady (mil. Kč)	doprava
	název lokality - oficiální, místní nebo identifikační	rozloha lokality (min. 1 ha)	výměra zastavěné plochy objektem	původní využití lokality	stávající skutečné převažující využití lokality	nejvhodnější předpokládaný způsob budoucího využití lokality			
Lázně Bohdaneč bývalá bramborárna	0	676	obchod a služby	bez využití	průmysl	1	veřejné	5–7	vyhovující
Lázně Bohdaneč bývalé anténní pole	59 138	0	vojenský areál	bez využití	občanská vybavenost	0	veřejné	10–50	vyhovující
Plch kravín	0	899	zemědělství	bez využití	průmysl	1	soukromé	4–7	nevyhovující
Strašov zemědělský areál	24 000	3 279	zemědělství	bez využití	zemědělství	3	soukromé	15–20	vyhovující
Vyšehněvice zemědělský areál	8 973	3 970	zemědělství	bez využití	zemědělství	5	soukromé	35–40	vyhovující
Živanice bývalá cihelna	6 071	1 399	průmysl	bez využití	bydlení	1	soukromé	3–5	vyhovující
Rohovládova Bělá kravín	0	850	zemědělství	bez využití	průmysl, zemědělství	1	soukromé	10–15	vyhovující
Rohovládova Bělá pozemky	26 993	0	žádné	bez využití	průmysl, bydlení	0	soukromé	0	vyhovující
Bukovka kravín	10 700	2 924	zemědělství	bez využití	lehký průmysl, bydlení	2	soukromé	10–15	vyhovující
Břehy - areál bývalého mlýna	5 500	1 650	průmysl	bez využití	občanská vybavenost, průmysl	1	veřejné	neuveďeno	vyhovující
Semín bývalý pivovar, rodiště J. Gočára	2 964	1 403	bydlení	bez využití	obchodní, rekreační, vzdělávací	2	soukromé	10	vyhovující

Zdroj: data – vlastní šetření; vlastní zpracování

S nárůstem dopravy souvisí nárůst zatížení hlukem a zhoršenou kvalitou ovzduší, zejména ze silniční dopravy. Nejvíce zatíženou komunikací je silnice I/36, která prochází obcemi Rybitví, Lázně Bohdaneč, Bukovka, Rohovládova Bělá, Voleč a okrajově obcí Chýšť. Konkrétní hodnoty zatížení komunikace I/36 jsou obsahem kapitoly: C.1.7 – Dopravní infrastruktura a dopravní obslužnost.

Na území MAS Bohdanečsko je lokalizováno 11 brownfields a několik lokalit s ekologickou zátěží. Tato území budou v budoucnu potřebovat významnou finanční investici na revitalizaci. Pokud by území nebyla revitalizována, mohlo by dojít k významnému znehodnocení krajiny MAS Bohdanečsko.

Dalším požadavkem v oblasti ochrany životního prostředí je realizace obchvatů obcí za účelem snížení hluku, koncentrace oxidu dusíku, ozónu a prachu v sídlech. Jako vhodné se nabízí budování infrastruktury pro čištění odpadních vod v menších sídlech, která je dosud nemají. Uváživě by měly být v území umísťovány podniky, logistická a obchodní centra s ohledem na nárůst hluku a škodlivin z dopravy. Systematicky by měla být prováděna rekultivace/sanace ekologických zátěží a snižována produkce odpadů, resp. zvyšován podíl jeho využití složky.

Ochrana přírody a krajiny

Současný stav území MAS Bohdanečsko má kořeny v dávné historii, kdy bylo území v polabské nížině postupně odlesněno a její úrodná půda začala být zemědělsky využívána. V 16. století již bylo odlesnění krajiny téměř na současné úrovni. Tvář krajiny byla v této době ovlivněna vybudováním rozsáhlé rybníční soustavy na Pardubicku. V 18. století byly rybníky postupně vysušeny a přeměněny na ornou půdu. Svou současnou podobu získalo území MAS Bohdanečsko ve 20. století, kdy došlo k velkému rozvoji průmyslu, po scelení pozemků po roce 1948 a intenzivnímu zemědělskému hospodaření. Dnes je území intenzivně využíváno, zejména zemědělskou velkovýrobou.

Ochrana přírody a krajiny je řešena: a) legislativně jako obecná a zvláštní ochrana přírody a krajiny a b) mimo legislativu jako přírodní hodnoty území.

Tabulka č. 16 Ochrana přírody a krajiny podle aktuální legislativy

ochrana přírody a krajiny ¹⁹				
obecná ochrana	zvláštní ochrana			
prvky územního systému ekologické stability, významné krajinné prvky, přírodní parky, památné stromy atd.	maloplošná zvláště chráněná území	velkoplošná zvláště chráněná území	NATURA 2000	
	národní přírodní rezervace, přírodní rezervace, národní přírodní památky, přírodní památky	chráněné krajinné oblasti, národní parky	ptačí oblasti	evropsky významné lokality

Zdroj: vlastní zpracování

Z hlediska zvláštní ochrany přírody a krajiny jsou v území MAS Bohdanečsko vyhlášena maloplošná zvláště chráněná území (1 národní přírodní rezervace, 1 přírodní rezervace, 1 národní přírodní památka a 1 přírodní památka). V rámci obecné ochrany přírody a krajiny

¹⁹ dle zákona 114/1992 Sb., o ochraně přírody a krajiny (v platném znění)

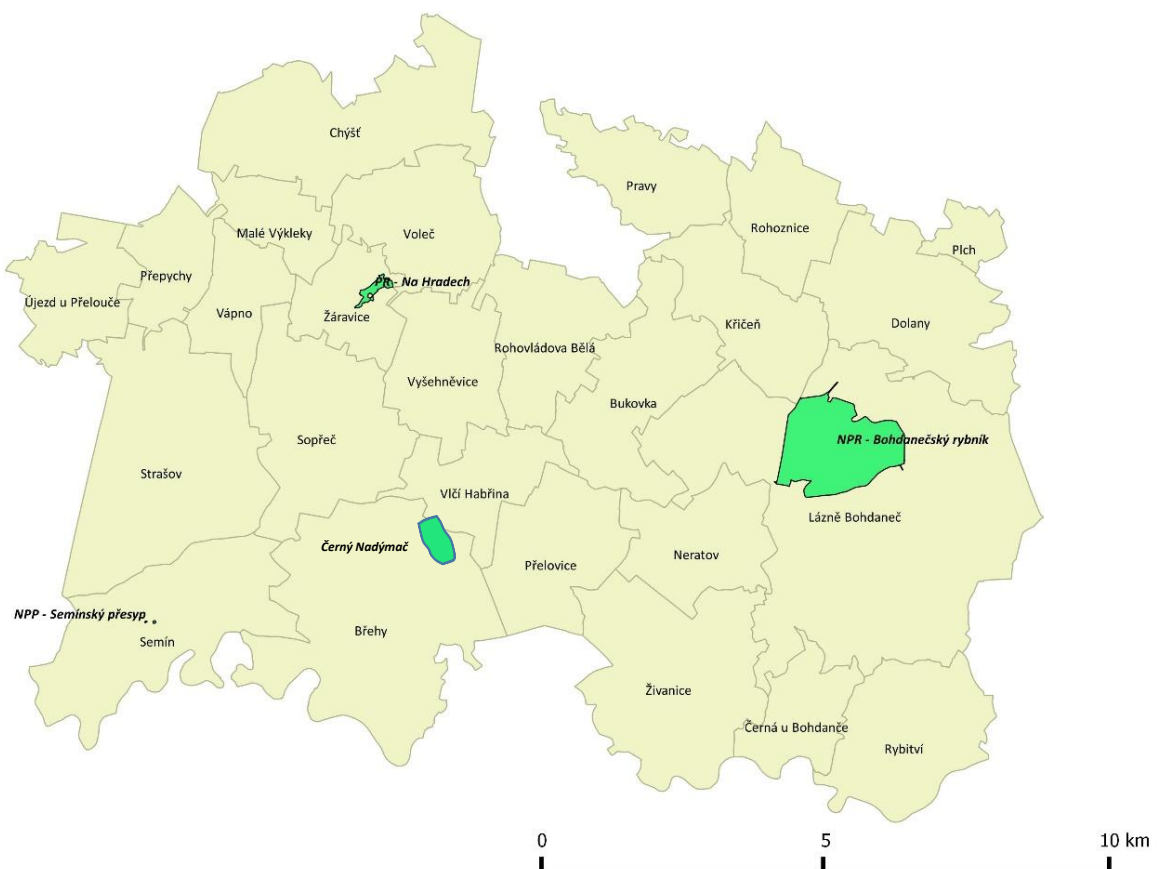
není evidován žádný významný krajinný prvek „ze zákona“ a jsou evidovány 2 památné stromy, resp. 1 památný strom a dubová alej na katastrálním území města Lázně Bohdaneč. V evropském systému NATURA 2000²⁰ je registrována 1 ptačí oblast a 3 evropsky významné lokality.

Tabulka č. 17 **Maloplošná zvláště chráněná území v MAS Bohdanečsko (2014)**

kategorie	název lokality	katastrální území	rozloha [ha]
národní přírodní rezervace	Bohdanečský rybník	Lázně Bohdaneč	247,8
přírodní rezervace	Na Hradech	Žáravice	9,5
národní přírodní památka	Semínský přesyp	Semín	0,21
přírodní památka	Černý Nadýmač	Břehey, Vlčí Habřina	26,55

Zdroj: data – Ústřední seznam ochrany přírody AOPK: <http://drusop.nature.cz>; vlastní zpracování

Obrázek č. 12 **Maloplošná zvláště chráněná území MAS Bohdanečsko (2014)**



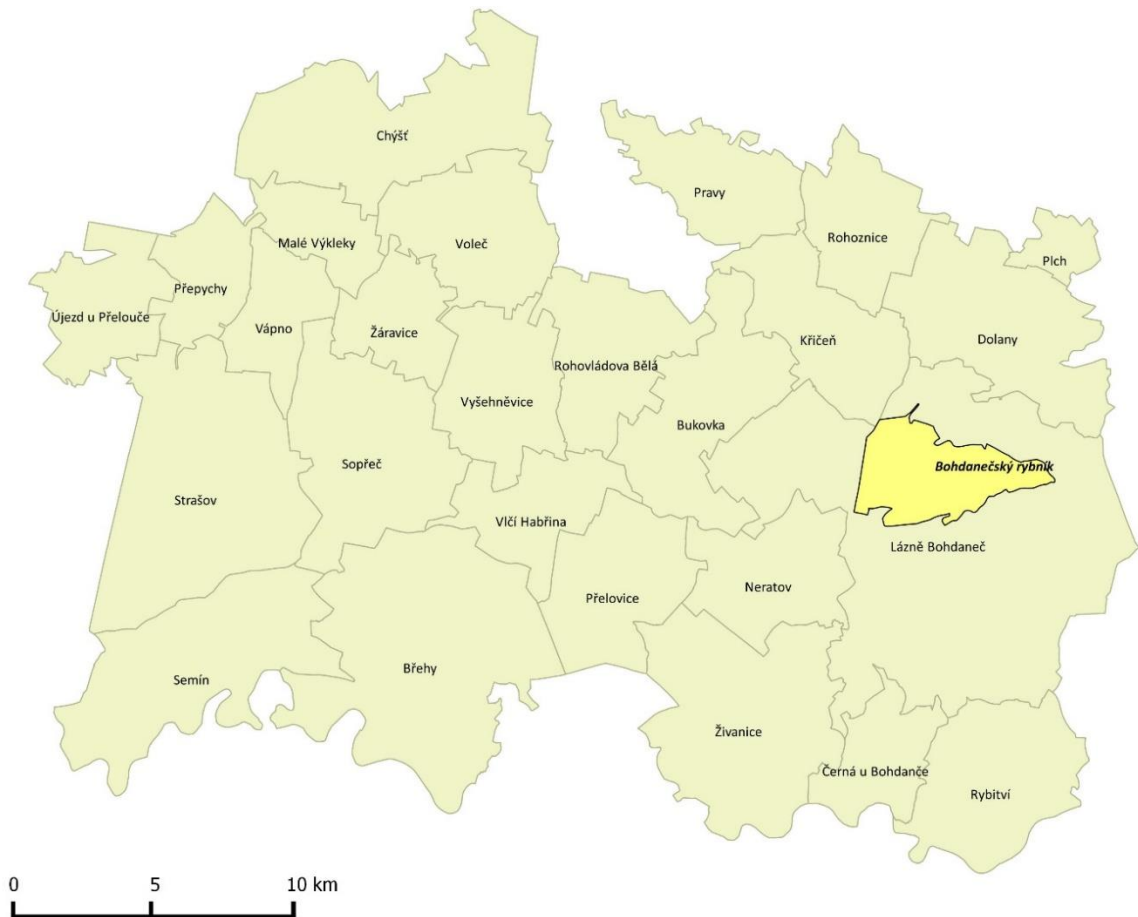
Zdroj: data – Ústřední seznam ochrany přírody AOPK: <http://drusop.nature.cz>; vlastní zpracování

²⁰ Soustava chráněných území, vytvořená na základě jednotných principů na území států EU.

Tabulka č. 18 **Lokality soustavy NATURA 2000 v území MAS Bohdanečsko (2014)**

kategorie	název lokality	katastrální území	rozloha [ha]
ptačí oblast	Bohdanečský rybník	Lázně Bohdaneč	307
evropsky významná lokalita	Černý Nadýmač	Břehy, Vlčí Habřina	24,4
	Bohdanečský rybník a rybník Matka	Kříčeň, Lázně Bohdaneč	251,3
	Semínský přesyp	Semín	0,6
	Michnovka - Pravy	Pravy, Michnovka	2,8

Zdroj: data – Ústřední seznam ochrany přírody AOPK: <http://drusop.nature.cz>; vlastní zpracování

Obrázek č. 13 **Ptačí oblast (NATURA 2000) v území MAS Bohdanečsko (2014)**

Zdroj: data – Ústřední seznam ochrany přírody AOPK: <http://drusop.nature.cz>; vlastní zpracování

Obrázek č. 14 Evropsky významné lokality (NATURA 2000) v území MAS Bohdanečsko (2014)



Zdroj: data – Ústřední seznam ochrany přírody AOPK: <http://drusop.nature.cz>; vlastní zpracování

Tabulka č. 19 Památné stromy v území MAS Bohdanečsko

kategorie	název lokality	katastrální území
památné stromy	stromořadí 41 ks dubů	Lázně Bohdaneč
památné stromy	dub letní	Lázně Bohdaneč

Zdroj: data – Ústřední seznam ochrany přírody AOPK: <http://drusop.nature.cz>; vlastní zpracování

V území MAS Bohdanečsko jsou vyhlášena maloplošná zvláště chráněná území (1 národní přírodní rezervace, 1 přírodní rezervace, 1 národní přírodní památka a 1 přírodní památka). V rámci obecné ochrany přírody a krajiny je evidován 1 památný strom a dubová alej na katastrálním území města Lázní Bohdanče. V evropském systému NATURA 2000 je evidována 1 ptáčí oblast a 3 evropsky významné lokality.

Ekologická stabilita krajiny

Ekologická stabilita krajiny území MAS Bohdanečsko je hodnocena pomocí koeficientu ekologické stability (dále „KES“), což je poměr mezi ekologicky stabilními a ekologicky nestabilními plochami.

$$KES = \frac{\text{lesy} + \text{louky} + \text{pastviny} + \text{zahrady} + \text{sady} + \text{vodní plochy} + \text{apod.}}{\text{orná půda} + \text{zastavěné plochy} + \text{chmelnice} + \text{ostatní plochy}}$$

Tabulka č. 20 **Klasifikace hodnot koeficientu ekologické stability**

klasifikace	interval KES	charakteristika
E	$KES \leq 0,1$	území s maximálním narušením přírodních struktur
D	$0,1 < KES \leq 0,3$	území nadprůměrně využívané, se zřetelným narušením přírodních struktur
C	$0,3 < KES \leq 1,0$	území intenzivně využívané, zejména zemědělskou velkovýrobou, oslabení autoregulačních pochodů v ekosystémech způsobuje jejich značnou ekologickou labilitu a vyžaduje vysoké vklady dodatkové energie
B	$1,0 < KES \leq 3,0$	vcelku vyvážená krajina
A	$KES > 3,0$	přírodní a přírodě blízká krajina

Zdroj: data – ÚAP; vlastní zpracování

Tabulka č. 21 **Krajinné typy podle hodnoty koeficientu ekologické stability**

interval KES	charakteristika
$KES \leq 1,0$	krajina plně antropogenizovaná
$1,0 < KES \leq 3,0$	krajina harmonická
$KES > 3,0$	krajina relativně přírodní

Zdroj: data – ÚAP; vlastní zpracování

Z hlediska ekologické stability spadá 12 obcí MAS Bohdanečsko obdobně jako průměr pro obce do 5 000 obyvatel na území Pk do území intenzivně využívaného s oslabenými autoregulačními pochody. O něco lépe vyznívají hodnoty KES pro „venkovské oblasti“ ČR a pro území 5 obcí MAS Bohdanečsko, tj. vcelku vyvážená krajina. Další 8 obcí na Bohdanečsku ale naopak náleží do území nadprůměrně využívaného se zřetelným narušením přírodních struktur a dokonce katastr obce Vyšehněvice byl hodnocen jako území s maximálním narušením přírodních struktur.

Tabulka č. 22 **Koeficient ekologické stability v území MAS Bohdanečsko (2014)**

území MAS Bohdanečsko *)	KES	klasifikace (A – E)	charakteristika krajiny
Vyšehněvice	0,10	E	plně antropogenizovaná
Plch	0,11	D	
Dolany	0,14		
Voleč	0,19		
Křičej	0,22		
Rybitví	0,25		
Černá u Bohdanče	0,29		
Vlčí Habřina	0,30		
Přepychy	0,30		
Živanice	0,34	C	
Rohovládova Bělá	0,37		
Rohoznice	0,41		
Neratov	0,44		
Žáravice	0,45		
Pravy	0,55		
Malé Výkleky	0,64		
Vápno	0,67		
Bukovka	0,69		
Přelovice	0,81		



území MAS Bohdanečsko *)	KES	klasifikace (A – E)	charakteristika krajiny
Sopřeč	0,89	B	harmonická
Chýšť	0,94		
Újezd u Přelouče	1,10		
Semín	1,44		
Lázně Bohdaneč	1,52		
Břehy	2,09	C	plně antropogenizovaná
Strašov	2,67		
MAS Bohdanečsko	0,69	C	plně antropogenizovaná
Pk **)	0,95	C	plně antropogenizovaná
ČR **)	1,10	B	harmonická

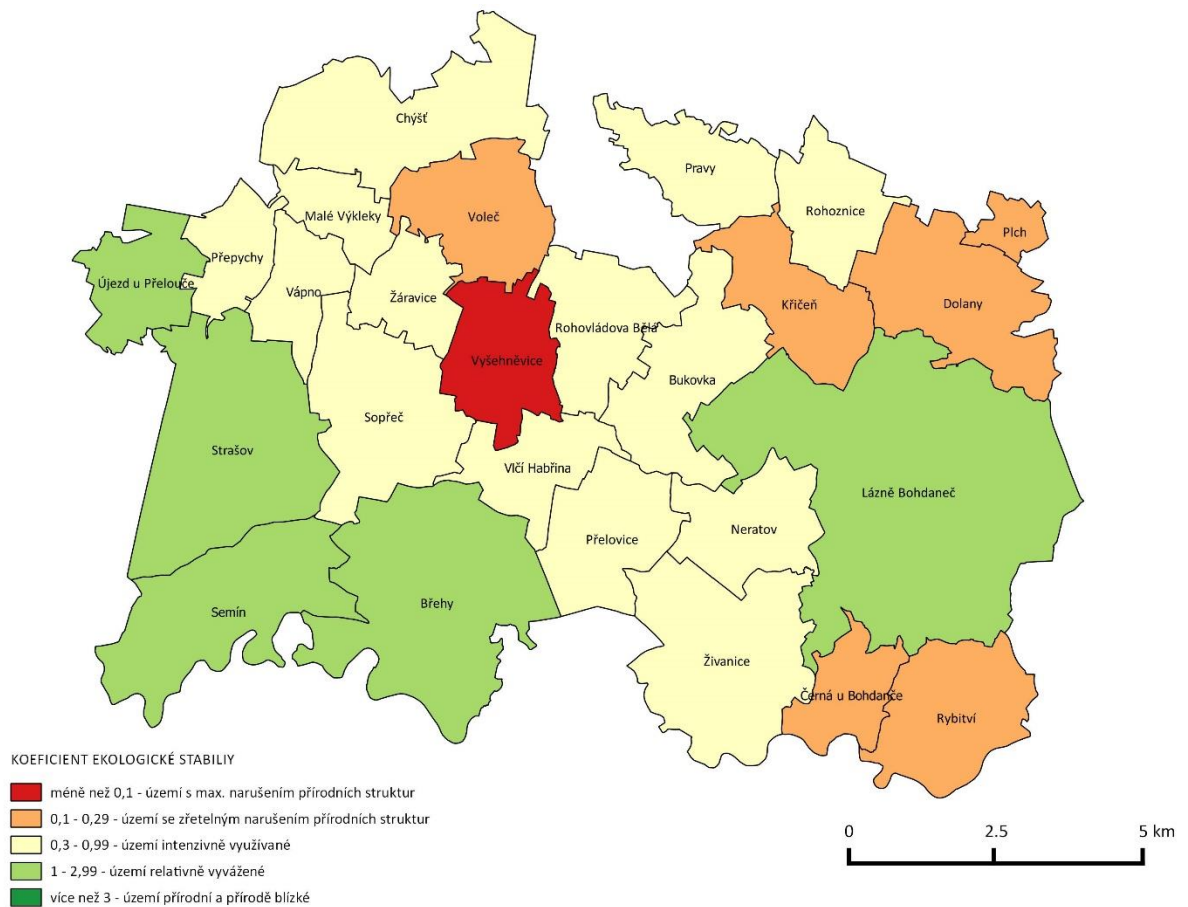
Zdroj: data – ČSÚ; vlastní zpracování

Pozn.: *) seřazeno sestupně podle hodnoty KES

Pozn.: **) obce s 5 000 obyvateli a méně

Výsledné hodnoty KES řadí území MAS Bohdanečsko do krajinného typu plně antropogenizovaného (spadá sem 21 obcí). Jedná se tak o stejný typ jako v případě dalších obcí do 5 000 obyvatel v Pk. Zbývajících pět obcí (Újezd u Přelouče, Semín, Lázně Bohdaneč, Břehy a Strašov) bylo klasifikováno jako harmonická krajina, stejně jako obce do 5 000 obyvatel na území ČR. Je tedy zřejmé, že na Bohdanečsku je krajina lidskou činností více přeměněná (poznámenaná), než činí průměr v ostatních venkovských oblastech ČR.

Obrázek č. 15 Koefficient ekologické stability v území MAS Bohdanečsko (2014)



Zdroj: data – ČSÚ; vlastní zpracování

Rozsah ploch veřejné zeleně²¹ byl stanoven expertním odhadem, který provedl starosta/starostka příslušné obce.

Tabulka č. 23 **Veřejná zeleň v území MAS Bohdanečsko (2013)**

území MAS Bohdanečsko	veřejná zeleň [ha]	podíl na celkové rozloze [%]
Újezd u Přelouče	10	2,9 %
Voleč	10	2,1 %
Neratov	5	1,2 %
Lázně Bohdaneč	25,7	1,2 %
Malé Výkleky	2	0,9 %
Vlčí Habřina	3	0,9 %
Pravy	3	0,8 %
Živanice	6,3	0,8 %
Přepychy	1,7	0,7 %
Rybitví	3	0,6 %
Dolany	3	0,5 %
Rohovládova Bělá	2	0,5 %
Bukovka	2,5	0,5 %
Břehy	5	0,4 %
Černá u Bohdanče	1	0,4 %
Rohoznice	1	0,3 %
Chýšť	2	0,3 %
Semín	1,8	0,2 %
Vápno	0,5	0,2 %
Přelovice	0,5	0,1 %
Žáravice	0,3	0,1 %
Strašov	0,5	0,0 %
Křičeň	0,2	0,0 %
Plich	0	0,0 %
Sopřeč	0	0,0 %
Vyšehněvice	0	0,0 %
CELKEM	90	

Zdroj: data – vlastní šetření; vlastní zpracování

Pozn.: *) seřazeno sestupně podle podílu plochy veřejné zeleně na celkové rozloze obce

Největší plochy veřejné zeleně z celkových 90 ha byly odhadnuty v obcích Lázně Bohdaneč (25,7 ha), Voleč (10 ha) a Újezd u Přelouče (10 ha). Další tři obce evidovaly veřejnou zeleň alespoň o velikosti 5 ha a pět obcí o velikosti 2,5 ha a více. V poměru k celkové rozloze obce byl největší podíl veřejné zeleně identifikován v obcích Újezd u Přelouče, Voleč, Neratov a Lázně Bohdaneč. Obce Vyšehněvice, Sopřeč a Plich nemají na svém území veřejnou zeleň.

Krajina v území MAS Bohdanečsko je v porovnání s obcemi Pk a ČR do 5 000 obyvatel více antropogenizovaná. Mezi jednotlivými obcemi existují výrazné rozdíly, a to od území s maximálním či zřetelným narušením přírodních struktur, přes území ekologicky labilní až po vcelku vyváženou krajinu.

²¹ Veřejná zeleň je souhrn všech volně rostoucích a veřejně přístupných zelených ploch. Jedná se o důležitý architektonický a krajinný prvek s významnými ekologickými funkcemi. Doplnkem veřejné zeleně je zeleň neveřejná, respektive soukromá.

Z provedeního vlastního šetření vyplynulo, že nejvíce ploch veřejné zeleně je v Lázních Bohdanči, naopak žádná veřejná zeleň není v obcích Vyšehněvice, Sopřeč a Plch.

Půdní fond

Půdní fond sestává ze zemědělského půdního fondu (zemědělské půdy) a pozemků určených k plnění funkcí lesa (lesních pozemků).

Tabulka č. 24 **Struktura pozemků dle druhu (2014)**

pozemky (všechny druhy)						
zemědělská půda (ZPF)				nezemědělská půda		
orná půda	zahrady	ovocné sady	trvalé travní porosty	lesní pozemky (PUPFL)	vodní plochy	zastavěné a ostatní plochy

Zdroj: data – ČSÚ; vlastní zpracování

Území MAS Bohdanečsko je pokryto všemi druhy zemědělských pozemků (ornou půdou, zahradami, sady i trvalými travními porosty). Zemědělská půda je zde zastoupena hlavně ornou půdou. Malou část tvoří zahrady. Významnější plochy ovocných sadů se v území nenacházejí. Trvalé travní porosty se objevují ve fragmentech a jsou rovnoměrně roztroušené po celém území, převážně podél vodních toků a ploch, případně v ochranných pásmech vodních zdrojů, která nebylo možné intenzivně zemědělsky využít.

Převažují hnědé půdy, převážně lehčí, hlinitopísčité. Území MAS Bohdanečsko spadá do řepařského výrobního typu. Podmínky pro zemědělskou výrobu jsou zde velmi dobré.

Území MAS Bohdanečsko má celkovou rozlohu 14 452 ha, kdy zemědělská půda (na 8 214 ha) představuje zornění 57 %, což je o 3 % méně, než je zornění v obcích v Pk, a o 3 % více, než je celostátní hodnota zornění v obcích do 5 000 obyvatel. Nezemědělská půda představuje 43 % území MAS Bohdanečsko. Přes rozdíly v řádu jednotek procent lze vyslovit závěr, že poměr zemědělské a nezemědělské půdy z pohledu místního, regionálního i nadregionálního je stejný, tj. obce v území MAS Bohdanečsko tedy nevykazují v tomto směru výraznou odlišnost od ostatních obcí obdobné velikosti.

Dle údajů o počtu obyvatel a výměře orné půdy, vychází aktuálně 0,5 ha orné půdy na jednoho obyvatele území MAS Bohdanečsko, v Pk to je 0,7 ha na obyvatele, celorepublikově cca 0,6 ha orné půdy na obyvatele v obcích do 5 000 obyvatel. Rozloha zemědělské půdy se neustále snižuje ve prospěch ploch zastavěných a ostatních. Jejich výměra roste průměrným tempem 1 až 2 ha ročně oproti průměrné roční ztrátě orné půdy v rozsahu 8 ha, což představuje 1 % veškeré „zásoby“ orné půdy v území.

Polabí, kam území MAS Bohdanečsko patří, je přitom po moravských úvalech jednou z nejúrodnějších oblastí ČR.

Na úrovni jednotlivých obcí zaznamenaly mezi lety 2003 a 2014 nejvyšší přírůstky zastavěné plochy obce Rybitví (33,3 %), Černá u Bohdanče (17,2 %) a Pravy (10,3 %), v nichž se projevil fenomén suburbanizace. Obec Plch neevidovala žádnou změnu a pokles zastavěné plochy zaznamenalo 8 obcí (Přepychy, Malé Výkleky, Bukovka, Vlčí Habřina, Žáravice, Kříčeň, Vápno a Sopřeč). Plocha orné půdy, jak bylo naznačeno výše, poklesla téměř ve všech obcích. Výjimku tvořily pouze tři obce, v nichž výměra orné půdy stagnovala a obec Vápno, kde nepatrně vzrostla.

Tabulka č. 25 **Orná půda a zastavěné plochy v území MAS Bohdanečsko (2003–2014)**

území MAS Bohdanečsko ^{*)}	orná půda [ha]		zastavěné plochy [ha]		rozdíl 2003–2014 orná půda		rozdíl 2003–2014 zastavěné plochy	
	2003	2014	2003	2014	[ha]	[%]	[ha]	[%]
Neratov	250,60	218,7	4,0	4,2	-31,9	-12,7 %	0,1	3,4 %
Vyšehněvice	353,94	330,3	7,1	7,4	-23,6	-6,7 %	0,2	3,3 %
Pravy	216,69	205,1	3,9	4,2	-11,6	-5,4 %	0,4	10,3 %
Rohoznice	227,80	218,9	6,6	7,3	-8,9	-3,9 %	0,6	9,4 %
Chýšť	344,64	332,7	7,6	8,2	-11,9	-3,5 %	0,6	8,4 %
Plch	81,47	78,9	3,5	3,5	-2,6	-3,2 %	0,0	0,0 %
Žáravice	168,56	163,3	5,0	4,9	-5,2	-3,1 %	-0,1	-1,9 %
Černá u Bohdanče	180,28	176,0	5,9	6,9	-4,3	-2,4 %	1,0	17,2 %
Sopřeč	327,41	321,1	8,6	7,9	-6,3	-1,9 %	-0,7	-8,4 %
Dolany	504,45	497,8	12,9	13,3	-6,7	-1,3 %	0,4	3,2 %
Voleč	349,63	345,2	9,8	10,7	-4,4	-1,3 %	0,9	9,0 %
Rybitví	135,36	133,7	24,7	33,0	-1,7	-1,2 %	8,2	33,3 %
Lázně Bohdaneč	587,15	581,2	39,3	39,6	-6,0	-1,0 %	0,3	0,8 %
Semín	250,37	248,4	12,1	12,4	-2,0	-0,8 %	0,3	2,5 %
Břehy	291,76	290,5	14,0	15,0	-1,2	-0,4 %	1,1	7,5 %
Malé Výkleky	115,96	115,6	3,9	3,9	-0,4	-0,3 %	0,0	-0,4 %
Rohovládova Bělá	294,09	293,2	8,8	9,1	-0,9	-0,3 %	0,4	4,1 %
Živanice	537,00	535,7	18,8	19,2	-1,3	-0,2 %	0,3	1,7 %
Strašov	242,73	242,3	7,4	7,5	-0,4	-0,2 %	0,1	0,8 %
Přepychy	178,54	178,3	3,5	3,5	-0,2	-0,1 %	0,0	-0,4 %
Kříčeň	324,90	324,5	9,1	8,8	-0,4	-0,1 %	-0,3	-3,3 %
Újezd u Přelouče	144,07	144,0	5,3	5,4	-0,1	-0,1 %	0,1	2,0 %
Vlčí Habřina	238,33	238,4	7,8	7,6	0,1	0,0 %	-0,1	-1,7 %
Bukovka	299,69	299,8	9,0	8,8	0,1	0,0 %	-0,1	-1,5 %
Přelovice	231,74	231,8	5,9	6,0	0,1	0,0 %	0,1	1,9 %
Vápno	143,24	143,3	4,8	4,6	0,1	0,1 %	-0,2	-4,7 %
MAS	7 020,4	6 888,7	249,6	263,1	-131,7	-1,9 %	13,6	5,4 %
Pk	176 362	171 694	4 884	5 092	-4668	-2,6 %	209	4,3 %
ČR	2 679 320	2 603 097	84 071	85 443	-76223	-2,8 %	1 372	1,6 %

Zdroj: data – ČSÚ; vlastní zpracování

Pozn.: *) seřazeno sestupně podle % rozdílu ve výměře orné půdy 2003-2014

V území MAS Bohdanečsko jsou zastoupeny lesy hospodářské i lesy zvláštního určení²², chybí lesy ochranné. Na většině území se lesy vyskytují v komplexech. Charakter porostů je smíšený, s převahou jehličnatých porostů smrku a borovice. Celé území MAS Bohdanečsko náleží do přírodní lesní oblasti č. 17 – Polabí.

Celkové výměra lesních porostů v území MAS Bohdanečsko je 4 057 ha. Lesnatost území MAS Bohdanečsko je 28 % a je v porovnání s celým Pk o 3 % nižší (lesnatost Pk je 31 %) a v porovnání s ČR pak nižší o 7 % (lesnatost ČR je 35 %). Z hodnocení lesnatosti²³ vyplývá, že území MAS Bohdanečsko má relativně nižší lesnatost než území obcí do 5 000 obyvatel v regionálním i nadregionálním měřítku.

²² kategorie 32c – příměstské a další lesy se zvýšenou funkcí rekreační

²³ lesnatost je poměr zastoupení lesních pozemků na celkové rozloze území

Z údajů o výměře lesní půdy vychází 0,3 ha lesa na jednoho obyvatele území MAS Bohdanečsko, což je o 0,2 ha méně, než v obcích do 5 000 v Pk a o 0,3 ha méně, než je celorepubliková hodnota tohoto ukazatele.

Tabulka č. 26 Kategorie lesnatosti

méně než 20 %	nízká
20 – 25 %	podprůměrná
25 – 40 %	průměrná
40 – 50 %	nadprůměrná
nad 50 %	vysoká

Zdroj: data – ČSÚ; vlastní zpracování

Tabulka č. 27 Lesnatost v území MAS Bohdanečsko (rok 2014)

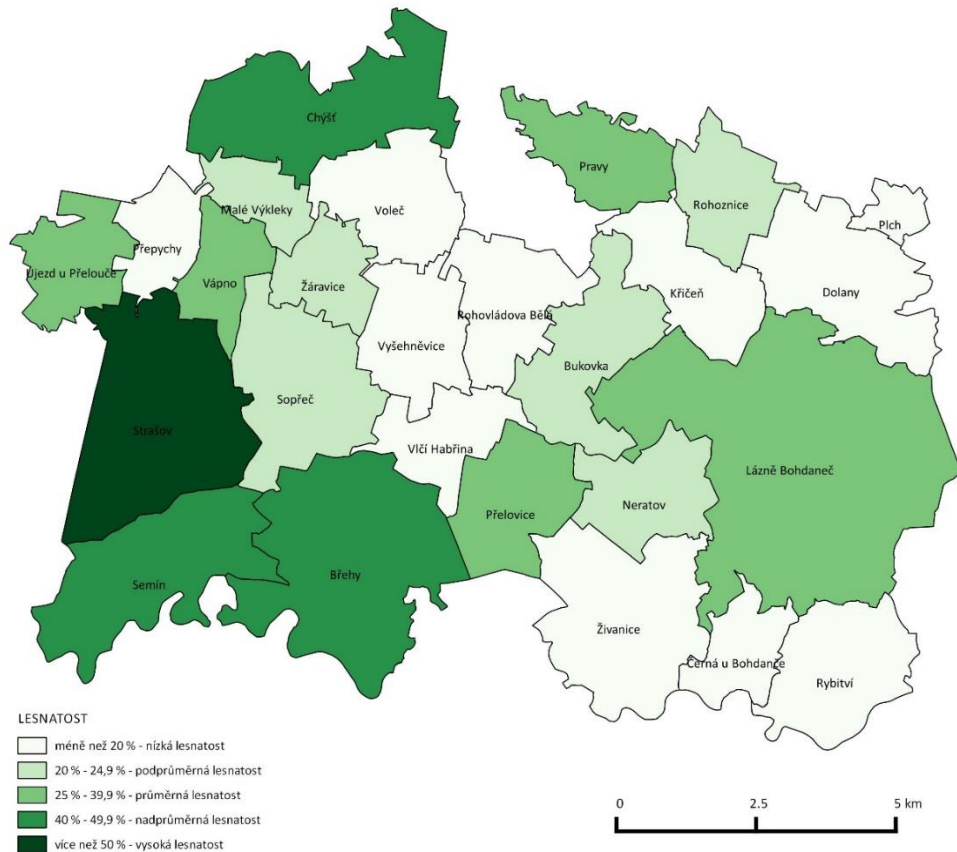
území MAS Bohdanečsko ^{*)}	počet obyvatel	výměra celkem [ha]	lesy [ha]	výměra lesa na obyvatele [ha/obyv.]	lesnatost [%]	hodnocení lesnatosti
Strašov	322	1013	645	2,0	64 %	vysoká
Břehy	1006	1132	551	0,5	49 %	nad-průměrná
Chýstí	201	789	352	1,7	45 %	
Semín	571	742	318	0,6	43 %	
Přelovice	211	456	164	0,8	36 %	průměrná
Lázně Bohdaneč	3435	2179	750	0,2	34 %	
Újezd u Přelouče	205	342	111	0,5	33 %	
Vápno	131	266	80	0,6	30 %	
Pravy	104	380	100	1,0	26 %	
Malé Výkleky	126	213	50	0,4	24 %	pod-průměrná
Rohoznice	249	348	82	0,3	24 %	
Sopřeč	280	656	153	0,5	23 %	
Bukovka	394	555	127	0,3	23 %	
Neratov	175	404	83	0,5	21 %	
Žáravice	126	275	56	0,4	20 %	nízká
Křičeň	260	434	65	0,3	15 %	
Rohovládova Bělá	576	443	65	0,1	15 %	
Živanice	965	805	113	0,1	14 %	
Vlčí Habřina	308	337	44	0,1	13 %	
Rybitví	1378	525	57	0,0	11 %	
Přepychy	92	256	18	0,2	7 %	
Černá u Bohdanče	425	265	16	0,0	6 %	
Dolany	387	646	28	0,1	4 %	
Vyšehněvice	230	417	15	0,1	4 %	
Voleč	348	478	11	0,0	2 %	
Píchl	99	96	1	0,0	1 %	
MAS Bohdanečsko	12 604	14 452	4 057	0,3	28 %	průměrná
Pk	252 976	395 113	122 639	0,5	31 %	
ČR	4 095 120	6 757 756	2 362 979	0,6	35 %	

Zdroj: data – ČSÚ; vlastní zpracování

Pozn.: *) seřazeno sestupně podle % lesnatosti



Obrázek č. 16 Lesnatost v území MAS Bohdanečsko (rok 2014)



Zdroj: data – ČSÚ; vlastní zpracování

Lesnatost na úrovni jednotlivých obcí je značně odlišná, ve většině obcí je ale spíše nižší. Co se týká kategorií lesnatosti, tak jen u jedné obce (Strašov) byla klasifikována jako vysoká, u tří (Břehy, Chýšť, Semín) jako nadprůměrná, u pěti jako průměrná, u dalších pěti jako podprůměrná a konečně u 12 obcí jako nízká. Lesnatost se tak pohybuje od hodnoty 64 % v obci Strašov po hodnotu 1 % v obci Plch.

Celková struktura pozemků odpovídá struktuře pozemků v obcích do 5 000 obyvatel na krajské i celorepublikové úrovni. Negativně lze hodnotit vyšší podíl ekologicky nestabilních ploch (orné půdy a zastavěných ploch). Vyšší je i zastoupení vodních ploch, což lze naopak označit za kladné.

Na území MAS Bohdanečsko se tak struktura pozemků v roce 2014 skládala z orné půdy (47,7 %), lesních pozemků (28,1 %), zastavěných a ostatních ploch (9,8 %), trvalých travních porostů (6,9 %), vodních ploch (5,3 %), zahrad (2,1 %) a ovocných sadů (0,1 %).

Tabulka č. 28 Struktura pozemků v regionálním kontextu (rok 2014)

území MAS ^{*)}	celkem [ha]	orná půda [ha]	zahrady [ha]	ovocné sady [ha]	trvalé travní porosty [ha]	lesní pozemky [ha]	vodní plochy [ha]	zastavěné a ostatní plochy [ha]
MAS	14 452	6 889	302	20	1 003	4 057	764	1 418
Pk	395 113	171 694	8 785	1 623	54 749	122 639	5 476	30 148
ČR	6 757 756	2 603 097	116 540	38 456	872 783	2 362 979	133 704	602 936

Zdroj: data – ČSÚ; vlastní zpracování

Pozn.: ^{*)} obce s 5 000 obyvateli a méně

Z analýzy půdního fondu vyplývá, že stejně jako v regionálním kontextu, i v území MAS Bohdanečsko ubývá orné půdy a přibývá zastavěných ploch. Tento trend je v různých obcích různý. A zatímco v porovnání s Pk a ČR orná půda neubývá v takovém měřítku, nárůst zastavěných ploch je za posledních zhruba 10 let násobně vyšší, než v jiných obcích do 5 000 obyvatel.

Pouze 4 obce z 26 mají vyšší než průměrnou lesnatost (nad 40 %), což je způsobeno tím, že jen na malé části území se nachází celistvější lesní komplexy.

Z hlediska celkové struktury půdního fondu lze vyslovit závěr, že v porovnání s Pk a ČR se v území MAS Bohdanečsko nachází nadprůměrný podíl orné půdy, zastavěných a ostatních ploch a vodních ploch.

Z hlediska požadavků na ochranu půdního fondu a pozemků určených k plnění funkcí lesa je třeba uvážlivě navrhovat nové zastavitelné plochy na zemědělských a lesních pozemcích, neměnit funkční využití ploch zeleně všech druhů a zemědělské půdy s vysokou bonitou na jiné funkce. Je nutné omezovat fragmentaci (rozděbování) území a k rozšiřování sídel za hranice současně vymezených zastavitelných území přistupovat jen ve zvláště odůvodněných případech.

Naučné stezky, turistické trasy a cyklotrasy

Naučné stezky

V území MAS Bohdanečsko se nacházejí 3 trasy naučných stezek, které návštěvníky seznamují s přírodními i kulturními klenoty území. Naučné stezky (dále „NS“) jsou označeny a doplněny informačními tabulemi.

- Naučná stezka Gočárův okruh Lázně Bohdaneč

NS seznamuje návštěvníky s pozoruhodnými místy a stavbami města Lázní Bohdaneč. Pojmenování okruhu je vedeno snahou připomínat významného architekta Josefa Gočára a zejména výsledky jeho působení v Lázních Bohdanči na počátku 20. století. Trasa naučné stezky v délce 5 km prochází těmito body: Radnice – Masarykovo náměstí – Penzion Škroup – Kostel sv. Maří Magdalény – Sluneční hodiny – Léčebné lázně – Lázeňský pavilon Gočár – Lázeňský park – Kuttnerova kaplička – Tillerovo sedátko – Gočárův vodojem – Růžový tank – Alej ke hřbitovům – Bohdanečské hřbitovy, Památník obětem světových válek – Gočárova vila v Dukelské ulici.

- Naučná stezka Bohdanečský rybník a rybník Matka

Stezka seznamuje s Národní přírodní rezervací Bohdanečský rybník a rybník Matka. NS informuje o rybníkářství na Pardubicku a rostlinstvu a živočišstvu vodních a obnažených ploch, rákosin, nepodmáčených lesů, podmáčených olšin, vrbin a luk. NS má 9 informačních panelů + na třech místech jeden souhrnný (západní okruh 4 panely, severní 1 panel, východní 4 panely). Trasa naučné stezky začíná u silnice za městem Lázně Bohdaneč směrem na Chlumec nad Cidlinou a má tři větve – severní větev: Polákův poloostrov (1,5 km); západní větev: podél Bohdanečského rybníka – zarostlá hráz (1 km) a východní větev: mezi Bohdanečským rybníkem a Dolním, Horním

a Novým Zábranským rybníkem po hranici národní přírodní rezervace Bohdanečský rybník (3 km). Stezka není v celé trase průchodná.

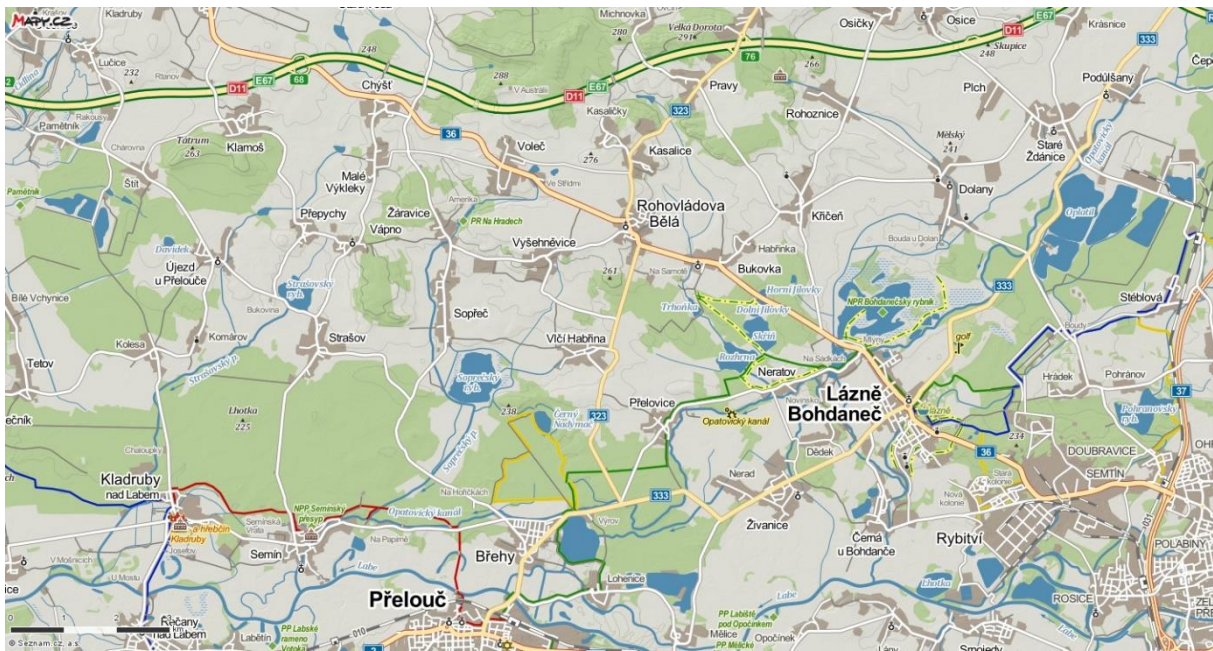
- **Naučná stezka Pernštejnskými rybníky**

NS návštěvníky seznamuje s místní přírodou, historií a současností zdejšího rybníkářství. Délka NS je 5,9 km a trasa vede těmito místy: Neratov – Rozhrna, rybník – Trhoňka – Tichý rybník.

Turistické trasy

Turistické trasy jsou soustředěny do jižní části území MAS Bohdanečsko, okolí lázeňského města Lázně Bohdaneč a podél turisticky vyhledávaného Opatovického kanálu. Územím prochází přibližně 26 km značených turistických tras. S výjimkou okolí Lázně Bohdaneč, není území příliš atraktivní pro pěší turistiku.

Obrázek č. 17 **Turistické trasy v území MAS Bohdanečsko (2014)**



Zdroj: www.mapy.cz

Tabulka č. 29 **Turistické trasy v území MAS Bohdanečsko (2014)**

turistické značení	trasa po území MAS Bohdanečsko	délka (km)
zelená	V Rozkoši (rozc.) – Lázně Bohdaneč (nám.) – Lázně Bohdaneč (ATC) – Rozhrna (ryb.) – Přelovice – Výrov, u sopřeč. kanálu – Výrov, u Opatovického kanálu – Břehey (ATC Buňkov)	13
žlutá	Výrov, u Sopřečského kanálu – Nadýmač – Na Hoříčkách – Výrov, u Opatovického kanálu – Výrov, u Sopřečského kanálu	6
červená	ze směru Přelouč – Opatovický kanál – Semínský akvadukt – Semín – směr Kladruby n. L.	7

Zdroj: data – vlastní šetření, <http://www.kct.cz/cms/vyhledavac-znacenyh-tras>; vlastní zpracování

Cyklotrasy

Územím MAS Bohdanečsko prochází 10 značených cyklotras. Některé ze značených cyklotras začínají nebo končí mimo území MAS Bohdanečsko. Územím prochází přibližně 90 km značených cyklotras. Chybí napojení cyklotras na cyklotrasy vyššího řádu (Labská cyklotrasa).

Tabulka č. 30 **Cykloturistické trasy v území MAS Bohdanečsko**

číslo	trasa cyklotrasy	trasa po území MAS Bohdanečsko	délka (km)
4039	Vysoká nad Labem – Opatovice – Lázně Bohdaneč – Břehey – Přelouč	Lázně Bohdaneč – Břehey	12
4040	Čeperka – Staré Ždánice – Lázně Bohdaneč	Bohdanečský rybník – Dolany	4
4041	Lázně Bohdaneč – Černá u Bohdanče – Mělice – Bezděkov – Jezbořice	Lázně Bohdaneč – Černá u Bohdanče – Živanice	5
4193	Velké Koloděje – Lázně Bohdaneč	Rybitví – Lázně Bohdaneč	3,5
4200	Pardubice – Hrádek u Nechanic	Dolany – Plch	5,7
4272	Výrov – Sopřeč – Vápno – Malé Výkleky – Chýšť – Chudeřice – Kosičky – Měník	Výrov – Sopřeč – Vápno – Malé Výkleky – Chýšť	13,7
4273	Břehey – Vlčí Habřina – Rohovládova Bělá – Kasalice	Břehey – Vlčí Habřina – Rohovládova Bělá	7,3
4274	Lázně Bohdaneč – Trhoňka – Vyšehněvice – Žáravice – Vápno	Lázně Bohdaneč – Trhoňka – Vyšehněvice – Žáravice – Vápno	13,1
4275	Lázně Bohdaneč – Dolany – Rohoznice – Pravy – Kasalice – Voleč – Malé Výkleky – Klamoš – Levín – Lovčice – Lišice	Lázně Bohdaneč – Dolany – Rohoznice – Pravy – Voleč – Malé Výkleky	18
4276	Trhoňka – Bukovka – Kříčeň – Dobřenice	Trhoňka – Bukovka – Kříčeň – Rohoznice	9,5

Zdroj: data – vlastní šetření, <http://cyklotrasy.cz>, <http://www.cykloserver.cz/>; vlastní zpracování

Maloplošná zvláště chráněná území a památné prvky v krajině MAS Bohdanečsko daly vzniknout třem naučným stezkám a turistickým trasám (26 km). Území je bohaté na značené cyklotrasy (90 km), ale chybí jejich napojení na cyklotrasy vyššího řádu.

Nemovitě kulturní památky

Na území MAS Bohdanečsko se v současné době nenacházejí žádné národní kulturní památky, památky UNESCO ani plošně památkově chráněná území. Kulturních památek je v území celkem 19. Téměř polovina evidovaných kulturních památek území jsou sakrální stavby (kostely, kaple, kaplička a socha). Světských památek je 10 a patří mezi ně městské domy a lázeňský pavilon Gočár s parkem v Lázních Bohdanči, rodiště V. Veverky v Rybitví, tvrz v Žáravicích, zámek v Semíně.

Zvláštní postavení zaujímá kulturní památka Opatovický kanál, která prochází územím několika obcí MAS Bohdanečsko. Uměle vybudovaný vodní tok Opatovický kanál, který je napájen vodou z Labe, je významné středověké vodní dílo, které bylo vystavěno k napájení původně rozsáhlé rybníční sítě. Opatovický kanál je z velké části veden po území MAS Bohdanečsko a jeho správcem je Povodí Labe. Průběh toku kanálu začíná u jezu před Vysokou nad Labem a do Labe se zpět vlévá u obce Semín. Na území MAS Bohdanečsko prochází katastrálním územím obcí Dolany, Lázně Bohdaneč, Neratov, Přelovice, Břehey a Semín.

Opatovický kanál představuje nejen jedinečnou historickou památku, ale je i botanickým klenotem území MAS Bohdanečsko. Kulturní památka Vodní kanál Opatovický přesahuje svými hodnotami regionální význam a lze konstatovat, že dokumentuje nejdůležitější etapy historie, kultury a vývoje civilizace.

Tabulka č. 31 **Nemovitě kulturní památky v území MAS Bohdanečsko (2014)**

území MAS Bohdanečsko	památka	ulice,nám./umístění	čp.
Dolany Lázně Bohdaneč Neratov Přelovice Břehej Semín	Opatovický kanál		
Dolany	venkovský dům	Dolany	5
Lázně Bohdaneč	kostel sv. Maří Magdalény	Masarykovo náměstí	
	kaple hřbitovní sv. Jiří s areálem		
	kaplička "Kuttnerova"	v městském parku	
	socha sv. Jana Nepomuckého	Masarykovo náměstí	
	radnice	Langrova	1
	městský dům	Langrova	34
	městský dům	Masarykovo náměstí	46
	městský dům	Masarykovo náměstí	112
	lázeňský pavilón Gočárův s parkem		209
Rohovládova Bělá	kostel sv. Petra a Pavla		
Rybitví	venkovský dům – rodný dům Václava Veverky		319
Semín	kostel sv. Jana Křtitele		
	zámek s pivovarem		1
Újezd u Přelouče	kostel sv. Jiljí		
Vápno	kostel sv. Jiří		
Žáravice	tvrz, archeologické stopy	Hrada	
Živanice	kostel Zvěstování P. Marie		

Zdroj: data – vlastní šetření, Databáze národního památkového ústavu –

<http://monumnet.npu.cz/pamfond/hledani.php>; vlastní zpracování

Na území MAS Bohdanečsko je evidováno 19 kulturních památek. 9 kulturních památek jsou sakrální stavby (kostely, kaple, kaplička a socha). Světských památek je 10 a patří mezi ně městské domy a lázeňský pavilón Gočár s parkem v Lázních Bohdanči, rodiště V. Veverky v Rybitví, tvrz v Žáravicích, zámek v Semíně.

Zvláštní postavení zaujímá uměle vybudovaný vodní tok Opatovický kanál, který prochází územím šesti obcí MAS Bohdanečsko. Opatovický kanál je významné středověké vodní dílo, které bylo vystavěno k napájení původně rozsáhlé rybníční sítě. Představuje nejen jedinečnou historickou památku, ale je i botanickým klenotem území MAS Bohdanečsko.



SWOT ANALÝZA – PŘÍRODNÍ A KULTURNÍ BOHATSTVÍ	
S – SILNÉ STRÁNKY	W – SLABÉ STRÁNKY
<ul style="list-style-type: none"> ▪ Mírné klimatické podmínky a rovinatý reliéf krajiny ▪ Dobré podmínky pro zemědělství ▪ Přírodní bohatství: ptačí oblast, NATURA 2000, národní přírodní rezervace a další ▪ Vyšší podíl vodních ploch (v porovnání s Pk a ČR) ▪ Existující turistická infrastruktura (cyklostezky, cyklotrasy, naučné stezky) ▪ Území bohaté na kulturní památky ▪ Jedinečná historická a technická památka Opatovický kanál 	<ul style="list-style-type: none"> ▪ Území obcí MAS Bohdanečsko je nadprůměrně využíváno se zřetelným narušením přírodních struktur (výrazně vyšší v porovnání s Pk a ČR) ▪ Postupující urbanizace (tlak na vymezování dalších zastavitelných ploch) ▪ Úbytek orné půdy ▪ Nižší lesnatost (v porovnání s Pk a ČR) ▪ Chybějící napojení lokálních cyklotras na cyklotrasu vyššího řádu
O – PŘÍLEŽITOSTI	T – HROZBY
<ul style="list-style-type: none"> ▪ Vyšší politická i ekonomická podpora technických a biologických opatření pro zadržení vody v krajině ▪ Nárůst externích možností financování pro zvýšení ekologické stability krajiny (obchvaty obcí a další) ▪ Úsilí veřejnosti a tlak národních orgánů na vyhledání a aplikaci ekologicky neutrálních způsobů likvidace odpadu ▪ Existence brownfields vhodných k podnikání ▪ Zvýšený zájem o příměstskou rekreaci u obyvatel z blízkého okolí (využití lesů zvláštního určení) ▪ Existence potenciálu přírodního bohatství vhodného pro rozvoj cestovního ruchu ▪ Kulturní památky vhodné pro nové (netradiční) využití ▪ Nárůst externích možností financování údržby a rozvoje kulturních památek 	<ul style="list-style-type: none"> ▪ Nedostatek finančních prostředků na vybudování obchvatů obcí ▪ Fragmentace krajiny (suburbanizace) ▪ Tlak na vymezování zastavitelných ploch v území, aniž by byly využity stávající ▪ Nedostatek finančních prostředků na stabilizační opatření v krajině ▪ Nešetrné využívání ekologicky cenných a chráněných území pro rekreaci a cestovní ruch ▪ Snižování zásob podzemní vody ▪ Intenzivní zemědělství bezohledné k zásadám dlouhodobého udržitelného rozvoje ▪ Nevhodná revitalizace kontaminovaných ploch vedoucí k poškození krajiny ▪ Zchátrání kulturních památek v důsledku nedostatku financí na jejich obnovu a údržbu

C.1.3 Hospodářství a trh práce

Pardubicko, na jehož západním okraji se území MAS Bohdanečsko nachází, je nejvýznamnějším centrem Pk a má celorepublikový hospodářský význam. Nejdůležitější je z tohoto pohledu pardubická aglomerace. Základním pilířem ekonomiky je zde tradičně zpracovatelský průmysl. Průmyslová základna je relativně silná a hospodářský rozvoj je ovlivněn především stabilitou podnikatelského prostředí. Hustota dopravní sítě je, s výjimkou jihovýchodní části, dostatečná. V různé míře jsou zastoupena všechna odvětví. Značný význam mají závody zpracovatelského průmyslu chemického, elektrotechnického, automobilového a potravinářského. Hospodářské podmínky Pardubicka jsou významně ovlivněny blízkostí Hradce Králové.

Hospodářské podmínky území MAS Bohdanečsko byly posuzovány z několika hledisek a podle různých kritérií. Vždy v územním i regionálním kontextu a (pokud to bylo možné) v trendech vývoje.

Ekonomické subjekty MAS Bohdanečsko

Tabulka č. 32 Ekonomické subjekty (právní forma) v území MAS Bohdanečsko (2008–2014)

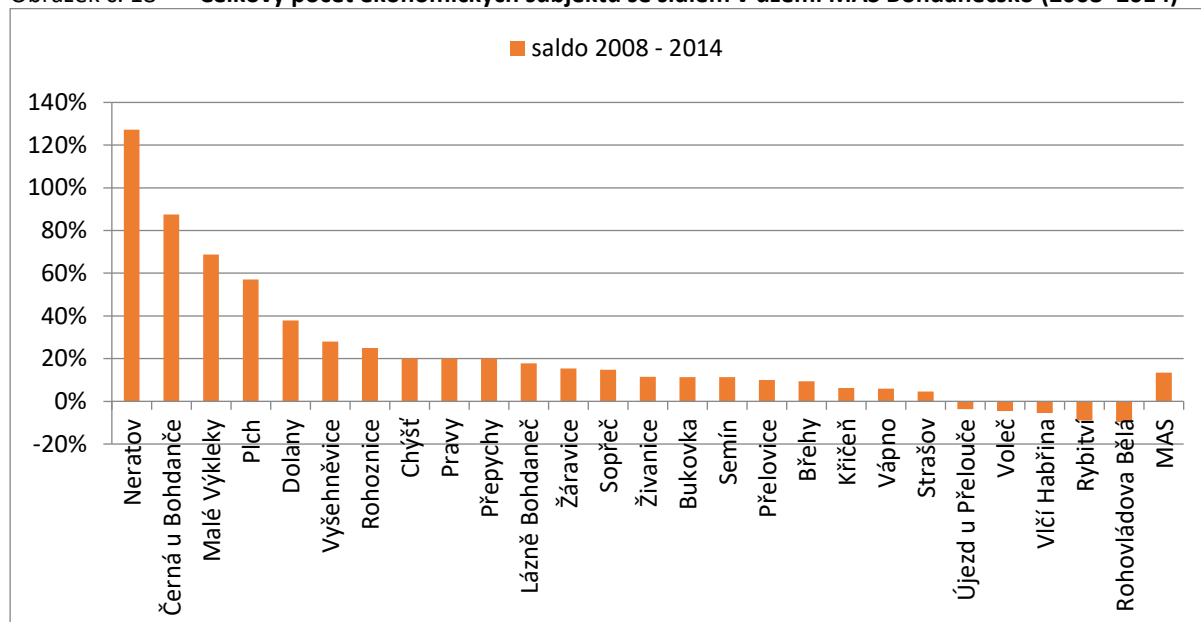
území MAS ^{*)}	2008			2014			saldo 2008–2014	
	FO	PO	celkem	FO	PO	celkem	celkem	celkem [%]
Neratov	10	1	11	19	6	25	14	127 %
Černá u Bohdanče	26	6	32	46	14	60	28	88 %
Malé Výkleky	10	6	16	19	8	27	11	69 %
Plch	6	1	7	9	2	11	4	57 %
Dolany	32	5	37	41	10	51	14	38 %
Vyšehněvice	23	2	25	29	3	32	7	28 %
Rohoznice	15	5	20	19	6	25	5	25 %
Chýšť	11	4	15	14	4	18	3	20 %
Pravy	13	2	15	14	4	18	3	20 %
Přepychy	9	1	10	10	2	12	2	20 %
Lázně Bohdaneč	293	95	388	319	138	457	69	18 %
Žáravice	9	4	13	12	3	15	2	15 %
Sopřeč	23	4	27	29	2	31	4	15 %
Živanice	82	22	104	98	18	116	12	12 %
Bukovka	38	6	44	38	11	49	5	11 %
Semín	42	11	53	49	10	59	6	11 %
Přelovice	17	3	20	18	4	22	2	10 %
Břehy	101	16	117	117	11	128	11	9 %
Křičeň	21	11	32	28	6	34	2	6 %
Vápno	12	5	17	13	5	18	1	6 %
Strašov	39	4	43	41	4	45	2	5 %
Újezd u Přelouče	25	2	27	25	1	26	-1	-4 %
Voleč	37	7	44	35	7	42	-2	-5 %
Vlčí Habřina	28	9	37	27	8	35	-2	-5 %
Rybitví	85	38	123	83	29	112	-11	-9 %
Rohovládova Bělá	74	9	83	64	11	75	-8	-10 %
CELKEM	1081	279	1360	1 216	327	1 543	183	13 %

Zdroj: data – ČSÚ; vlastní zpracování

Pozn.: *) seřazeno sestupně podle celkového % salda

V roce 2014 bylo na území MAS Bohdanečsko registrováno 1 543 ekonomických subjektů. V nadpoloviční většině se jednalo o podniky fyzických osob (1 216 subjektů, 79 %), zbytek tvořily právnické osoby (327 subjektů, 21 %). Žebříček obcí podle počtu ekonomických subjektů do značné míry odpovídá žebříčku obcí podle počtu obyvatel. Na prvních místech se tak objevují Lázně Bohdaneč, Břehy, Rybitví a Živanice. Více než čtvrtinu všech ekonomických subjektů tvořily podniky právnických osob v 6 obcích (Neratov, Rohoznice, Vápno, Lázně Bohdaneč, Kříčeň, Malé Výkleky).

Obrázek č. 18 Celkový počet ekonomických subjektů se sídlem v území MAS Bohdanečsko (2008–2014)



Zdroj: data – ČSÚ; vlastní zpracování

Pozn.: seřazeno sestupně podle salda počtu ekonomických subjektů

Během období 2008–2014 se celkový počet ekonomických subjektů na Bohdanečsku zvýšil o 183, tj. nárůst o 13 %. Na úrovni jednotlivých obcí byl zaznamenán ve 21 obcích nárůst (nejvíce v obcích Neratov a Černá u Bohdanče), a v pěti obcích pokles (největší pokles byl zaznamenán v obci Rohovládova Bělá o 10 %).

Tabulka č. 33 Právní forma ekonomických subjektů v regionálním kontextu (2008–2014)

území *)	přepočteno na 1 000 obyvatel							
	2008			2014			saldo 2014–2008	
	FO	PO	celkem	FO	PO	celkem	celkem	celkem [%]
MAS	90	22	112	96	26	122	10	9 %
Pk	86	19	105	92	20	113	8	7 %
ČR	90	22	112	96	22	117	6	5 %

Zdroj: data – ČSÚ; vlastní zpracování

Pozn.: *) obce s 5 000 obyvateli a méně

Při srovnání území MAS Bohdanečsko s obcemi do 5 000 obyvatel v Pk a v ČR vycházel v roce 2014 počet ekonomických subjektů přepočtený na 1 000 obyvatel v území MAS Bohdanečsko o 2 % vyšší v porovnání s krajskými hodnotami a o 4 % vyšší ve srovnání s republikovým průměrem.

Tabulka č. 34 Rozdělení ekonomických subjektů**) v území MAS Bohdanečsko podle sektoru (2014)

území MAS Bohdanečsko *)	primární sektor		sekundární sektor		terciární sektor		celkem
	celkem	[%]	celkem	[%]	celkem	[%]	
Lázně Bohdaneč	21	4,6 %	118	25,8 %	318	69,6 %	457
Břehy	8	6,3 %	42	32,8 %	78	60,9 %	128
Živanice	13	11,2 %	41	35,3 %	62	53,4 %	116
Rybitví	5	4,5 %	38	33,9 %	69	61,6 %	112
Rohovládova Bělá	2	2,7 %	30	40,0 %	43	57,3 %	75
Černá u Bohdanče	3	5,0 %	12	20,0 %	45	75,0 %	60
Semín	0	0,0 %	22	37,3 %	37	62,7 %	59
Dolany	9	17,6 %	13	25,5 %	29	56,9 %	51
Bukovka	7	14,3 %	14	28,6 %	28	57,1 %	49
Strašov	7	15,6 %	19	42,2 %	19	42,2 %	45
Voleč	4	9,5 %	16	38,1 %	22	52,4 %	42
Vlčí Habřina	5	14,3 %	15	42,9 %	15	42,9 %	35
Kříčeň	4	11,8 %	8	23,5 %	22	64,7 %	34
Vyšehněvice	3	9,4 %	14	43,8 %	15	46,9 %	32
Sopřeč	3	9,7 %	12	38,7 %	16	51,6 %	31
Malé Výkleky	1	3,7 %	12	44,4 %	14	51,9 %	27
Újezd u Přelouče	1	3,8 %	16	61,5 %	9	34,6 %	26
Neratov	4	16,0 %	7	28,0 %	14	56,0 %	25
Rohoznice	1	4,0 %	10	40,0 %	14	56,0 %	25
Přelovice	3	13,6 %	7	31,8 %	12	54,5 %	22
Chýšť	5	27,8 %	6	33,3 %	7	38,9 %	18
Pravy	0	0,0 %	5	27,8 %	13	72,2 %	18
Vápno	2	11,1 %	2	11,1 %	14	77,8 %	18
Žáravice	1	6,7 %	2	13,3 %	12	80,0 %	15
Přepychy	0	0,0 %	5	41,7 %	7	58,3 %	12
Plich	0	0,0 %	7	63,6 %	4	36,4 %	11
CELKEM	112	7,3 %	493	32,0 %	938	60,8 %	1543
Pk	2 909	10,6 %	9 822	35,6 %	14 840	53,8 %	27 571
ČR	47 088	10,1 %	153 854	33,0 %	265 340	56,9 %	466 282

Zdroj: data – ČSÚ; vlastní zpracování

Pozn. 1: *) seřazeno sestupně podle celkového počtu ekonomických subjektů

Pozn. 2: **) statistické jednotky typu podnik (vykazující ekonomickou aktivitu)

Z hlediska struktury ekonomických subjektů podle sektorů národního hospodářství byly nejvíce na území MAS Bohdanečsko zastoupeny služby (60,8 %), následně průmysl a stavebnictví (32 %) a zemědělství, lesnictví a rybolov (7,3 %). Při srovnání s územím obcí do 5 000 obyvatel v Pk a v ČR se jednalo o nadprůměrný podíl pro terciární sektor, srovnatelný podíl pro sekundární sektor a podprůměrný podíl pro primární sektor.

Území MAS Bohdanečsko leží v blízkosti Hradce Králové a Pardubic, ale nelze jej označit jako území periferní (v jehož území by byly situovány továrny a výrobní podniky velkého města). Vliv blízkosti dvou velkých krajských měst se v hospodářství MAS Bohdanečsko projevuje jeho vyšší orientací na sektor služeb. Výraznější orientace na nevýrobní sféru je ještě podtržena lázeňstvím ve městě Lázně Bohdaneč a řadou doprovodných služeb, které jsou na něj navázány (pohostinství, ubytování, kultura, obchody atd.).

Tabulka č. 35 **Rozdělení ekonomických subjektů podle velikosti v regionálním kontextu (rok 2014)**

území *)	bez zaměstnanců	zaměstnavatelé (podle počtu zaměstnanců)				neuve no	celkem
		drobní (1 až 9)	malí (10 až 49)	střední (50 až 249)	velcí (250 a více)		
MAS	1023	203	38	15	1	263	1543
Pk	19 494	3 345	759	167	24	4 700	28 489
ČR	321 430	58 918	12 298	2 413	312	85 177	480 548

Zdroj: data – ČSÚ; vlastní zpracování

Pozn. 1: *) území obcí s 5 000 obyvateli a méně

Pozn. 2: vlivem zpřesnění dat podle Registru osob nejsou údaje od roku 2013 plně srovnatelné s předchozími roky

Pozn. 3: statistické jednotky typu podnik (vykazující ekonomickou aktivitu)

Co se týká kritéria velikosti ekonomických subjektů podle počtu zaměstnanců v území MAS Bohdanečsko, tak největší počet (konkrétně 1023 subjektů, tj. 66 %) nemá evidovány žádné zaměstnance, jedná se tedy o fyzické osoby podnikající. Následují drobní zaměstnavatelé s 1 až 9 zaměstnanci (203 subjektů, tj. 13 %) a malí zaměstnavatelé s 10 až 49 zaměstnanci (38 subjektů, tj. 2 %). Více než 50 zaměstnanců mělo jen 16 podniků (1 %), z toho jeden překročil i hranici 250 pracovníků.

Ve srovnání s územím, jež tvoří v Pk a v ČR obce do 5 000 obyvatel, má MAS Bohdanečsko mírně více drobných zaměstnavatelů a naopak mírně méně ekonomických subjektů bez zaměstnanců.

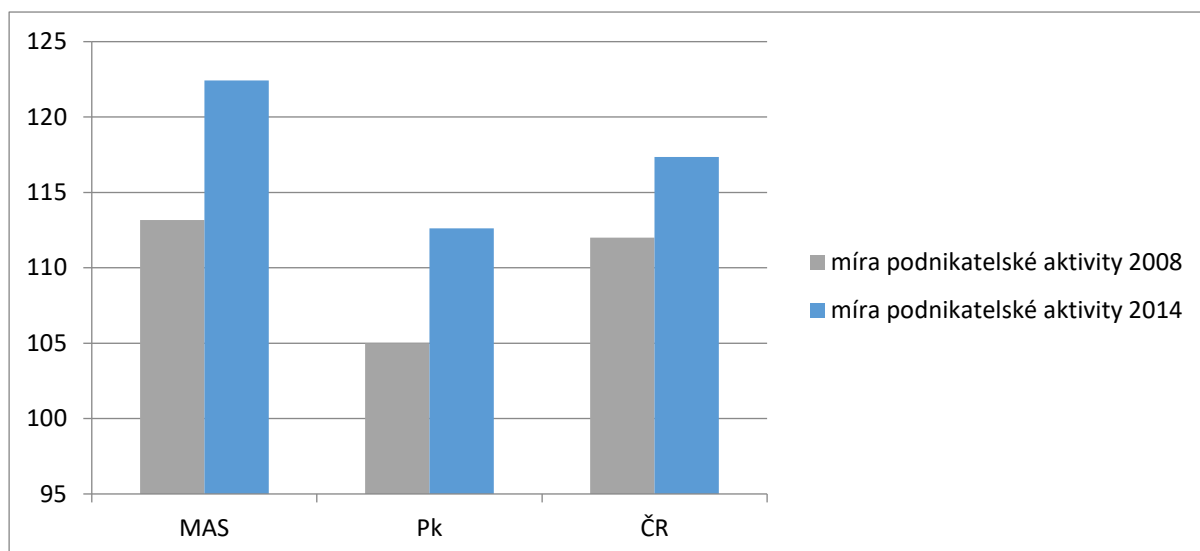
Vztah čím vyšší velikostní kategorie dle počtu zaměstnanců, tím menší počet ekonomických subjektů v ní je typický pro všechna území ČR, avšak ve venkovských oblastech (tj. území do 5 000 obyvatel) je ještě výraznější. Středně velcí a velcí zaměstnavatelé totiž převážně sídlí ve městech.

V území MAS Bohdanečsko jsou v různé míře zastoupeny všechny tři hospodářské sektory – primární (zemědělství, lesnictví a rybářství), sekundární (průmysl, stavebnictví) i terciární (obchod a služby obyvatelstvu). Převažuje podíl terciárního sektoru nad ostatními sektory. Z hlediska velikosti ekonomického subjektu jsou nejvíce zastoupeny fyzické osoby bez zaměstnanců a drobní a malí zaměstnavatelé. Pouze jeden podnik překročil hranici 250 zaměstnanců. Počet ekonomických subjektů v území MAS Bohdanečsko trvale roste.

Míra podnikatelské aktivity

Míra podnikatelské aktivity byla analyzována pomocí ukazatele, který vyjadřuje počet aktivních podnikatelských subjektů se sídlem v obci na 1 000 obyvatel obce. Tato hodnota pro území MAS Bohdanečsko v roce 2014 činila 122 subjektů, což je údaj mírně vyšší ve srovnání s obcemi do 5 000 obyvatel v ČR (117) a nadprůměrný oproti tomuto typu obcí v Pk (113). Území MAS Bohdanečsko totiž představuje ve srovnání s jinými „venkovskými oblastmi“ kraje jeho rozvinutější část). Mezi lety 2008 až 2014 se podnikatelská aktivita na všech sledovaných úrovních zvýšila zhruba o stejnou hodnotu.

Obrázek č. 19 Míra podnikatelské aktivity v regionálním kontextu (2008–2014)



Zdroj: data – ČSÚ; vlastní zpracování

Na úrovni jednotlivých obcí je míra podnikatelské aktivity pochopitelně diferencovanější. V roce 2014 zaznamenaly nejvyšší hodnoty obce Malé Výkleky (214 subjektů na 1 000 obyvatel), Pravy (173) a Neratov (143). Naopak ve dvou případech (Chýšť a Rybitví) nebylo dosaženo ani 100 subjektů přepočtených na 1 000 obyvatel. V období let 2008–2014 vzrostla míra podnikatelské aktivity v 19 obcích MAS Bohdanečsko, zatímco u zbývajících 7 obcí poklesla. Vůbec největší nárůsty lze identifikovat u obcí Malé Výkleky a Neratov; nejvýraznější pokles pak v obci Rohovládova Bělá.

Míra podnikatelské aktivity na území MAS Bohdanečsko je mírně vyšší ve srovnání s celorepublikovým průměrem a s průměrem za Pk. Až na výjimku 7 obcí (27 %), počet ekonomický subjektů v území mezi lety 2008–2014 rostl, a to v kategorii fyzických i právnických osob. Celkový nárůst je zhruba 9 % a je proporčně rozložen mezi právnické i fyzické osoby.

Zaměstnavatelé MAS Bohdanečsko

Na území MAS Bohdanečsko se nacházejí pouze podniky, které spadají do kategorie malý (10–49 zaměstnanců) a střední (50–100 zaměstnanců) zaměstnavatel. Mezi podniky, které zaměstnávají nejvíce zaměstnanců, patří Výzkumný ústav organických syntéz, a.s. (Rybitví, 208 pracovníků) a Léčebné lázně Bohdaneč, a. s. (207 zaměstnanců), následuje výrobce plastových výrobků pro stavebnictví Transform a.s. Lázně Bohdaneč (104 pracovníků) a podnik Montáže Brož s.r.o. zabývající se instalací regálových systémů (Pravy, 103). Hranici 50 zaměstnanců ještě překročily závod na výrobu výtahové techniky Strojón-výtahy s.r.o. (Lázně Bohdaneč, 83 pracovníků), Agrodruštvo Klas, které vyrábí produkty rostlinné výroby a těží štěrkopísky (Křičeň, 82 pracovníků) a Zemědělské družstvo Chýšť (59 pracovníků).

Definici malého zaměstnavatele (tj. alespoň 10 pracovníků) dále splnily Zemědělské a obchodní družstvo „Bratranců Veverkových“ Živanice s rostlinnou i živočišnou výrobou (45 pracovníků) a výrobce koncentrátů pro barvení a úpravu termoplastů Gabriel-Chemie Bohemia (Lázně Bohdaneč, 44 pracovníků). V sektoru služeb ještě distributor chemicko-technických produktů pro stavebnictví, nátěrové hmoty, úpravu vody, smaltování a výrobu plastů Radka spol. s. r.o. (Lázně Bohdaneč, 35 pracovníků) a autorizovaný dovozce a distributor profesionálního nářadí Top Centrum – Jaroslav Novák (Rohovládova Bělá, 36 pracovníků).

Tabulka č. 36 **Nejvýznamnější zaměstnavatelé v území MAS Bohdanečsko (rok 2014)**

sektor	malí zaměstnavatelé (10–49 zaměstnanců)			střední zaměstnavatelé (50–249 zaměstnanců)			celkem zaměstnanců
	název (zkr.)	počet zaměstnanců	odvětví	název (zkr.)	počet zaměstnanců	odvětví	
primární	ZOD "Bratranců Veverkových" Živanice	45	015	AGD KLAS	82	015	186
				ZD Chýšť	59	011	
sekundární	Gabriel-Chemie Bohemia s.r.o.	44	222	TRANSFORM a.s. LB	104	2223	334
	Montáže Brož s.r.o.	103	25	STROJON-výtahy s.r.o.	83	28	
terciární	R A D K A spol. s r.o. Pardubice	35	4675	Výzkumný ústav organických syntéz a.s.	208	7219	243
	Jaroslav Novák	36	4752	Léčebné lázně Bohdaneč a.s.	207	8690	243
celkem							1006

Zdroj: data – Úřad práce Pardubice; vlastní zpracování

Pozn. 1: Úřad práce Pardubice nevede celkovou databázi firem, údaje zde uvedené jsou výsledkem monitoringu trhu práce za rok 2014.

Pozn. 2: ekonomické subjekty vykazující ekonomickou aktivitu

Mezi významné zaměstnavatele území, kteří mají sídlo v MAS Bohdanečsko, patří Výzkumný ústav organických syntéz, a.s. (208 zaměstnanců), Léčebné lázně Bohdaneč, a. s. (207 zaměstnanců), Transform a.s. Lázně Bohdaneč (104 zaměstnanců) a podnik Montáže Brož s.r.o (103 zaměstnanců). Významnými zaměstnavateli jsou i zemědělské podniky, které zaměstnávají dohromady 186 zaměstnanců (AGD Klas Křičeň, ZD Chýšť, ZOD „Bratranců Veverkových“ Živanice).

Dotazníkové šetření podnikatelský sektor a podněty pracovních skupin

Průzkum názorů mezi firmami a podnikateli z území MAS Bohdanečsko se uskutečnil v roce 2013. Formulář dotazníku je k dispozici na webových stránkách MAS Bohdanečsko²⁴. Realizované dotazníkové šetření přineslo odpovědi od řady podnikatelských subjektů různé právní formy působících v 11 různých oborech.

Podrobné vyhodnocení uskutečněného dotazníkového šetření prostřednictvím grafického vyjádření a slovního komentáře, je obsahem dokumentu „Vyhodnocení dotazníkových šetření na území MAS Bohdanečsko“²⁵, který je zveřejněn na webových stránkách MAS Bohdanečsko.

Provedený průzkum mezi podnikateli potvrdil klesající trend počtu zaměstnanců, který koresponduje s celkovým trendem zaměstnanosti v ČR v období 2008–2013. Průzkum dále odhalil převahu „přespolní“ pracovní síly. Potěšujícím signálem jsou rozvojové plány dotazovaných firem týkající se vlastní expanze a rekonstrukce provozovny či jejího sídla. Výrazná je nízká dotační aktivita firem a podnikatelů převážně z důvodu administrativní náročnosti agendy. Jako 3 nejvýraznější bariéry rozvoje podnikání uvedli respondenti: nedostatek financí, vysokou konkurenci a nízkou poptávku. Pozitivní je zapojení místních firem a podnikatelů do veřejného života i jejich zájem o SCLLD.

Podnikatelské subjekty vydefinovaly celou řadu projektových záměrů, které jsou obsahem kapitoly: *Rozvojové oblasti obcí vnímané aktéry území*. Návrhy na podporu rozvoje menších lokálních podnikatelských subjektů zazněly na setkání horizontální pracovní skupiny i na setkání pracovní skupiny obce. Představitelé obcí i občané vnímají nutnost podpory lokální ekonomiky jako jednu z priorit.

V roce 2013 bylo uskutečněno dotazníkové šetření u podnikatelských subjektů MAS Bohdanečsko z 11 různých oborů. Většina respondentů spadá do kategorie malý zaměstnavatel. Z provedeného průzkumu vyplynul klesající trend počtu zaměstnanců, který potvrzuje celkový klesající trend zaměstnanosti v ČR v období 2008–2013 a dále vyplynula převaha „přespolní“ pracovní síly. Potěšujícím signálem jsou rozvojové plány dotazovaných firem týkající se vlastní expanze a rekonstrukce provozovny či jejího sídla. Výrazná je nízká dotační aktivita firem a podnikatelů převážně z důvodu administrativní náročnosti agendy. Jako 3 nejvýraznější bariéry rozvoje podnikání uvedli respondenti: nedostatek financí, vysokou konkurenci a nízkou poptávku. Pozitivní je zapojení místních firem a podnikatelů do veřejného života i jejich zájem o SCLLD.

Ze setkání pracovních skupin jednoznačně vyplynula nutnost podpory drobných místních producentů.

²⁴ Formulář dotazníku podnikatelský sektor:

http://www.mas-bohdanecko.cz/VismoOnline_ActionScripts/File.ashx?id_org=200183&id_dokumenty=1186

²⁵ Vyhodnocení dotazníkových šetření na území MAS Bohdanečsko:

http://www.mas-bohdanecko.cz/VismoOnline_ActionScripts/File.ashx?id_org=200183&id_dokumenty=1227

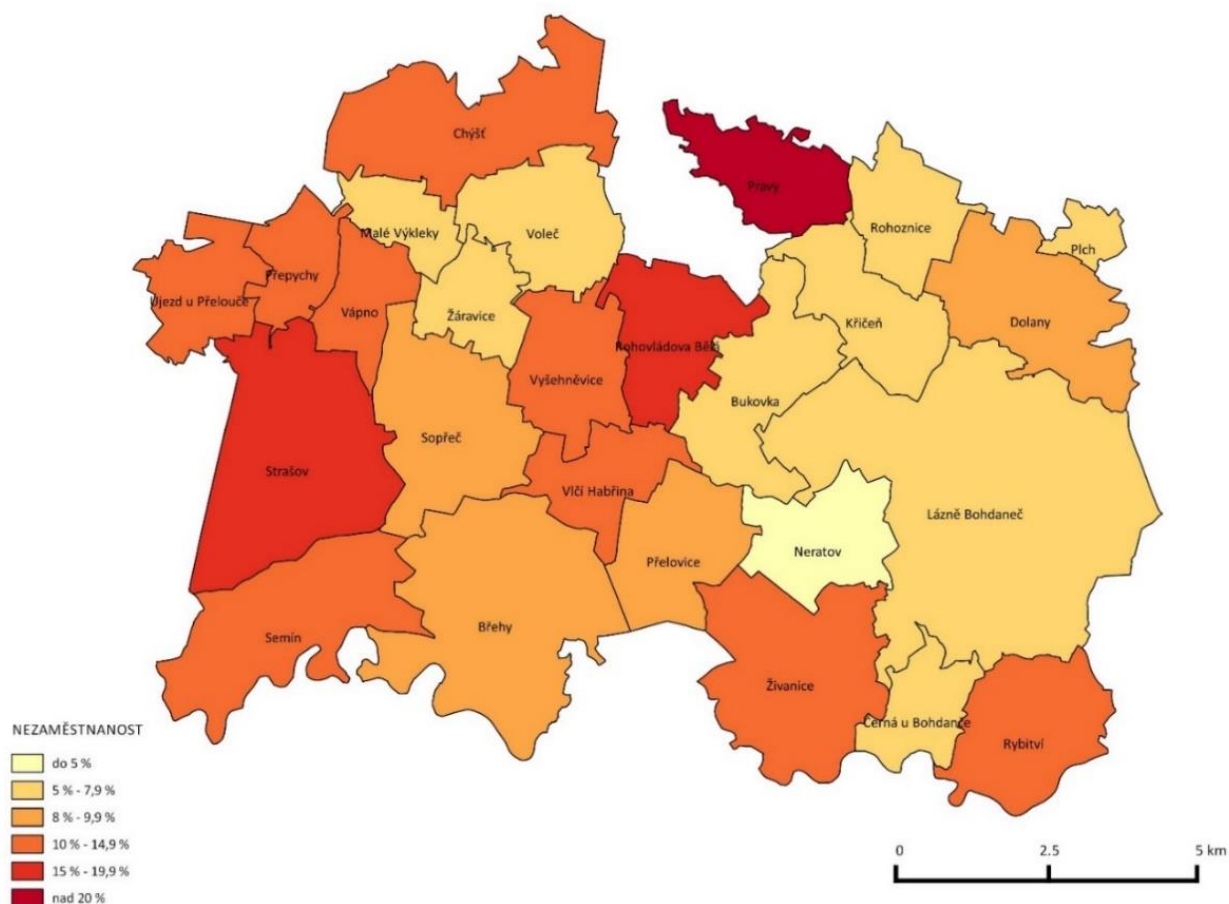
Nezaměstnanost v území MAS BohdanečskoTabulka č. 37 **Nezaměstnanost v území MAS Bohdanečsko (2005–2014)**

území MAS *)	2005	2006	2007	2008	2009	2010	2011	2012	Ø 2005– 2012	2013	2014
	[%]	[%]	[%]	[%]	[%]	[%]	[%]	[%]	[%]	[%]	[%]
Břehy	9	7	7	7	9	9	8	8	8	7	6
Bukovka	9	7	5	9	8	11	5	7	8	5	5
Černá u Bohdanče	6	6	3	2	6	9	6	7	6	4	4
Dolany	7	6	3	5	9	9	7	8	7	6	3
Chýšť	9	7	7	5	11	16	13	14	10	14	5
Křičeň	5	6	6	5	9	8	5	6	6	4	3
Lázně Bohdaneč	6	3	3	5	6	7	7	7	6	5	4
Malé Výkleky	10	6	4	6	0	4	8	6	6	5	6
Neratov	10	4	0	2	8	4	10	4	5	7	0
Plch	0	3	3	6	0	6	3	6	3	3	2
Pravy	16	8	11	11	8	8	14	32	14	10	5
Přelovice	10	11	7	10	13	11	2	8	9	6	3
Přepychy	8	0	0	3	8	3	8	10	5	6	2
Rohovládova Bělá	11	8	10	11	13	12	14	16	12	10	8
Rohoznice	5	2	2	2	4	4	4	5	4	3	2
Rybitví	12	9	7	7	13	11	9	10	10	8	6
Semín	9	10	11	10	11	13	11	12	11	7	4
Sopřeč	11	10	7	6	5	7	8	9	8	7	7
Strašov	14	10	9	7	17	21	16	18	14	11	9
Újezd u Přelouče	9	7	6	5	3	10	9	13	8	7	8
Vápno	26	19	12	16	28	25	19	14	20	5	4
Vlčí Habřina	9	7	7	10	10	10	9	10	9	5	4
Voleč	6	6	5	4	6	10	5	6	6	4	5
Vyšehněvice	12	5	5	6	8	6	6	11	7	3	5
Žáravice	6	6	4	9	10	14	7	6	8	9	8
Živanice	8	5	4	4	10	9	10	11	8	6	6
Ø nezaměstnanost v území	9	7	6	7	9	10	9	10	x	6	5

Zdroj: data – Úřad práce Pardubice; vlastní zpracování

Pozn.: údaje v roce 2013 a 2014 používají pro výpočet jinou metodiku výpočtu, proto nejsou porovnatelné s předchozími lety, ani mezi sebou navzájem

Míra nezaměstnanosti se po roce 2008 vlivem ekonomické krize začala zvyšovat, do roku 2012 narostla v mnoha obcích až na dvojnásobné hodnoty. V roce 2012 byla vůbec nejvyšší v obci Pravy (32 %), následovaly obce Strašov (18 %) a Rohovládova Bělá (16 %). V dalších devíti obcích dosáhla míra registrované nezaměstnanosti 10 % nebo ji překročila.

Obrázek č. 20 **Nezaměstnanost v území MAS Bohdanečsko (rok 2012)**

Zdroj: data – Úřad práce Pardubice; vlastní zpracování

Data vyjadřující míru nezaměstnanosti v území za roky 2013 a 2014 jsou vzhledem ke změně metodiky výpočtu nesrovnatelné s údaji za předchozí roky.

Průměrná míra nezaměstnanosti v roce 2014 byla v obcích MAS Bohdanečsko 5 %. Všechny obce v tomto roce vykazovaly hodnotu nižší než 10 %. Nejvyšší míra nezaměstnanosti byla zaznamenána v obcích Strašov (9 %), Rohovládova Bělá (8 %) a Žáravice (8 %). Hodnoty 5 a méně % dosáhla nezaměstnanost v roce 2014 v 17 obcích MAS Bohdanečsko. Obec Neratov v roce 2014 vykazovala dokonce nulovou míru nezaměstnanosti.

Celková míra nezaměstnanosti v území MAS Bohdanečsko se dlouhodobě pohybuje pod nebo na úrovni 10 % a je ve srovnání s Pk a ČR o 1–2 % nižší. Trendy jsou v místním i regionálním kontextu shodné. Mezi jednotlivými obcemi MAS Bohdanečsko existují výrazné rozdíly.

S nejvyšší mírou nezaměstnanosti se potýkala obec Pravy v roce 2012 (32 %), obdobně Strašov v roce 2010 (21 %) a opakovaně obec Vápno v letech 2005, 2009 a 2010 nad úrovní 25 %. Průměrnou hodnotu nezaměstnanosti nad 10 % v období 2005–2013 vykazují obce Chýstř, Rohovládova Bělá, Pravy, Rybitví, Semín a Strašov. Naopak nejnižší míra

nezaměstnanosti (pod 5 %) v období 2005–2013 byla v obcích Plch, Přepychy, Rohoznice a Neratov.

Průměrná míra nezaměstnanosti v roce 2014 byla 5 %. 65 % obcí území MAS vykazovalo nezaměstnanosti 5 a méně %.

Zemědělské podniky

Území MAS Bohdanečsko je součástí Polabské nížiny, která je jednou z nejúrodnějších oblastí ČR. Půdní podmínky (převažující hnědé půdy, převážně lehčí, hlinitopísčité) jsou velmi dobré a spolu s rovinným reliéfem a mírným klimatem vytvářejí podmínky pro intenzivní zemědělské využívání. Území MAS Bohdanečsko spadá do řepařského výrobního typu.

Vzhledem k charakteru krajiny, úrodným půdám a historickým tradicím, má primární sektor na hospodářství významný podíl. Zastoupena je rostlinná i živočišná výroba. Zemědělská půda představuje 57 % celkové rozlohy území MAS Bohdanečsko. Zemědělská půda je obhospodařována zemědělskými společnostmi i samostatně hospodařícími zemědělci. Všeobecně nastává útlum v zemědělské výrobě a pokles zaměstnanosti v zemědělství, ačkoliv v regionu jsou příznivé půdní i klimatické podmínky pro tuto činnost. Některé zemědělské areály jsou již nefunkční, některé mají jinou funkci, např. skladové hospodářství, opravárenství apod. Z celkových 11 identifikovaných brownfields v území MAS Bohdanečsko jich 5 má původ v zemědělství. Tyto brownfields jsou ekologicky zatíženy (jedná se převážně o bývalé kravíny). Podrobnosti o brownfields jsou uvedeny v tabulce: *Tabulka č. 15 – Seznam brownfields na území MAS Bohdanečsko (2014)*.

Lesnictví má, vzhledem k relativně malé rozloze lesních pozemků v území, na hospodářství jen okrajový vliv. Na Bohdanečsku je ve větší míře provozováno rybářství, které zde má staletou tradici. Hospodářský vliv rybářství je sice okrajový, ale pro ochranu a tvorbu krajiny a pro cestovní ruch má rybářství svůj nezastupitelný význam.

Největším zemědělským podnikem území MAS Bohdanečsko je Agrodružstvo Klas v Křičení, které vyrábí produkty rostlinné výroby, těží šterkopisky a provozuje kompostárnu s využitím kompostování biologického odpadu pro okolní obce. Agrodružstvo Klas zaměstnává 82 pracovníků a obhospodařuje 3 700 ha půdy. Většina družstvem obhospodařované půdy na území MAS Bohdanečsko spadá do katastrálního území obcí: Křičeň, Rohoznice, Bukovka a Dolany.

Druhým největším zaměstnavatelem v zemědělství je Zemědělské družstvo Chýšť (59 pracovníků), které obhospodařuje půdu o rozloze 2 862 ha. Většina družstvem obhospodařované půdy na území MAS Bohdanečsko spadá do katastrálního území obcí: Chýšť, Voleč, Malé Výkleky, Vápno, Žárovice, Sopřeč, Vyšehněvice, Rohovládova Bělá a Strašov.

Co do obhospodařované půdy, je významným zemědělským podnikem také ZOD Živanice (1 503 ha). Většina družstvem obhospodařované půdy na území MAS Bohdanečsko spadá do katastrálního území obcí: Živanice, Břehy, Přelovice, Neratov, Lázně Bohdaneč, Černá u Bohdanče a Rybitví.

Celková rozloha obhospodařované půdy zemědělských podniků spadá nejen do území MAS Bohdanečsko, ale přesahuje do území ostatních MAS. Podíl obhospodařované půdy v MAS

Bohdanečsko těmito podniky tvoří 90 % z celkové rozlohy zemědělské půdy MAS Bohdanečsko.

V území působí dále řada malých a drobných soukromých zemědělců. Zpravidla nezaměstnávají další zaměstnance (jedná se převážně o rodinné podniky). Tito drobní zemědělci hospodaří na přibližně 10 % celkové rozlohy zemědělské půdy MAS Bohdanečsko. Někteří z těchto zemědělců se specializují na drobný chov drůbeže (např. Jan Sochor, Dolany – chov hus a Jaroslav Vach, Dolany – chov drůbeže).

Kromě zemědělských podniků zaměřených na rostlinnou a živočišnou výrobu působí v území MAS Bohdanečsko také subjekty specializované na výrobu krmných směsí a prodej bezprašného steliva (Sehnoutek a synové, v.o.s., Voleč a Josef Štěpanovský – krmiva, Lázně Bohdaneč).

Zemědělství je významnou hospodářskou oblastí území MAS Bohdanečsko. Na území se nachází tři velké zemědělské podniky zabývající se živočišnou i rostlinnou výrobou. Tyto podniky obhospodařují 90 % zemědělské půdy MAS Bohdanečsko. V území působí řada drobných zemědělců.

Zemědělská výroba prošla transformací. Jejím následkem bylo výrazné propouštění zaměstnanců a změny používaných technologií i zařízení. V důsledku těchto změn vznikly na území MAS Bohdanečsko brownfields (převážně bývalé kravíny).

Dotazníkové šetření zemědělský sektor a podněty pracovních skupin

V roce 2015 proběhlo dotazníkové šetření mezi zemědělskými podniky a návazně i několik setkání pracovní skupiny zemědělství. Podněty k oblasti zemědělství zazněly i na horizontální pracovní skupině.

Průzkum byl realizován s cílem identifikace rozvojových oblastí, které jsou přínosem pro co největší území MAS Bohdanečsko. Z tohoto důvodu byly do průzkumu a pracovní skupiny zemědělství zahrnuty největší zemědělské podniky z území MAS Bohdanečsko. Obhospodařovaná plocha členy pracovní skupiny tvoří 90 % celkové zemědělské půdy MAS Bohdanečsko. Setkání pracovní skupiny zemědělství byla zacílena na hlubší rozpracování a přesnější identifikaci možných oblastí spolupráce, rozvoje a ověření absorpční kapacity pro oblast zemědělství.

Formulář dotazníku je k dispozici na webových stránkách MAS Bohdanečsko²⁶. Dotazníkové šetření bylo rozděleno do tří částí:

- 1. část – Základní identifikace respondentů vlastního šetření,
- 2. část – Přehled rozvojových oblastí a oblastí spolupráce,

²⁶ Formulář dotazníku zemědělský sektor:

[http://www.mas-bohdanecko.cz/VismoOnline ActionScripts/File.ashx?id_org=200183&id_dokumenty=1188](http://www.mas-bohdanecko.cz/VismoOnline>ActionScripts/File.ashx?id_org=200183&id_dokumenty=1188)

- 3. část – Zkušenosti a plány s evropskými projekty.

Podrobné vyhodnocení uskutečněného dotazníkového šetření prostřednictvím tabulek a slovního komentáře, je obsahem dokumentu „Vyhodnocení dotazníkových šetření na území MAS Bohdanečsko“²⁷, který je zveřejněn na webových stránkách MAS Bohdanečsko.

Z provedeného průzkumu vyplynula ochota spolupráce zemědělských podniků navzájem i s dalšími subjekty v území i mimo něj. Dotazníkové šetření odhalilo nejpotřebnější oblasti rozvoje zemědělských podniků, kterými jsou rekonstrukce budov a hal a pořízení hmotného vybavení pro zemědělskou činnost a investice pro rozvoj nezemědělských činností. V průzkumu se potvrdilo, že všichni zemědělci mají zkušenosti se zpracováním projektové žádosti, čerpáním finančních prostředků z EU programů a ochota čerpat i v následujícím období.

Setkání pracovní skupiny zemědělství vydefinovalo další oblasti investic a spolupráce, které jsou součástí kapitoly: *Rozvojové oblasti obcí vnímané aktéry území*. Pracovní skupina zemědělství diskutovala zaměření programových rámců SCLLD MAS Bohdanečsko pro oblast zemědělství v návaznosti na potřeby území MAS Bohdanečsko.

Na setkání horizontální pracovní skupiny zazněla připomínka k možné podpoře agroturistiky (využití volných prostor budov velkých zemědělských podniků). Rozvoj agroturistiky by přispěl k turistickému zatraktivnění území a zvelebení krajiny MAS Bohdanečsko. Projektové záměry z oblasti agroturistiky zemědělské podniky připravují. Tyto záměry jsou investičně náročné a budou realizovány v případě získání dotačních prostředků (individuální projekty v území).

MAS Bohdanečsko provedlo vlastní dotazníkové šetření v oblasti zemědělství a proběhla setkání pracovní skupiny zemědělství. Jako hlavní rozvojové oblasti byly potvrzeny: rekonstrukce budov a hal a pořízení hmotného vybavení pro zemědělskou činnost a investice na rozvoj nezemědělských činností. Z šetření dále vyplynula ochota zemědělců spolupracovat a čerpat prostředky z EU fondů v programovém období 2014–2020. Zemědělci vyjádřili ochotu spolupracovat s obcemi při ochraně životního prostředí.

Cestovní ruch

Území MAS Bohdanečsko náleží do turistického regionu Východní Čechy²⁸, který je jedním ze sedmnácti turistických regionů v ČR, a turistické oblasti Pardubicko²⁹.

Rovinná, zemědělskopřůmyslová krajina s malým podílem zeleně není příliš turisticky atraktivní. Území MAS Bohdanečsko však má značný potenciál pro kratší víkendové výlety

²⁷ Vyhodnocení dotazníkových šetření na území MAS Bohdanečsko:

http://www.mas-bohdanecko.cz/VismoOnline_ActionScripts/File.ashx?id_org=200183&id_dokumenty=1227

²⁸ Turistický region je územní celek, jehož nabídka cestovního ruchu svým množstvím, kvalitou, rozmanitostí a atraktivitou vyvolává návštěvnost. Potenciál území vytváří vhodné předpoklady pro realizaci konkurenceschopné nabídky produktů CR, s důrazem na příjezdový CR, a pro vybrané z nich jsou součástí národních produktů. Region slouží jako území v oblasti CR pro shromažďování statistických informací. Je základní jednotkou národní propagace a marketingu CR ČR.

²⁹ Dalšími turistickými oblastmi turistického regionu Východní Čechy jsou: Chrudimsko – Hlinecko, Orlické hory a Podorlicko, Českomoravské pomezí a Králický Sněžník.

a pro každodenní rekreaci obyvatel obcí MAS Bohdanečsko, ale i obyvatel z celé hradecko-pardubické aglomerace. Rovněž lázeňští hosté s oblibou využívají turisticky atraktivní místa v blízkosti Lázní Bohdanče k aktivnímu odpočinku a celkové rekonvalescenci.

Turisticky nejatraktivnějším místem území MAS Bohdanečsko jsou Lázně Bohdaneč a nedaleké okolí. V území se nacházejí turistické atraktivity (např. léčebné lázně s pavilonem Gočár, Národní přírodní rezervace Bohdanečský rybník, rybník Matka nebo kulturní památka Opatovický kanál) a infrastruktura pro rekreaci a cestovní ruch (informační centrum, cyklostezky, cyklotrasy, naučné stezky a golfové hřiště). Území je charakteristické rovinným reliéfem a vyšším podílem lesů, než v ostatních částech kraje, takže je vhodné pro pěší i cykloturistiku. Díky desítky let probíhající těžbě šterkopísku vznikla řada vodních ploch vhodných ke koupání. Cyklostezky v kombinaci s přírodními a kulturními atraktivitami předurčují území MAS Bohdanečsko nenáročnou, krátkodobou příměstskou rekreaci.

Na území MAS Bohdanečsko se nachází několik přírodních rekreačních vodních ploch (převážně písničky). Velkou příležitostí v každodenní rekreaci obyvatel je další zpřístupnění volné krajiny a využití Opatovického kanálu.

Lázeňství

V území MAS Bohdanečsko se nachází jediné léčebné lázně v Pk. Léčebné lázně Bohdaneč a.s. jsou jediným velkým podnikem na území MAS Bohdanečsko (zaměstnávají 254 osob). Nabídka lázní se orientuje na léčbu pohybového aparátu s orientací na zánětlivá revmatologická onemocnění, artrózu, vertebrogenní syndromy a Bechtěrevovu nemoc. Lázně zajišťují léčbu dlouhodobých potíží, předoperačních i pooperačních stavů, púrazovou rehabilitaci. Klientům jsou nabízeny relaxační, wellness a lázeňské pobyty. Léčebné lázně Bohdaneč disponují 572 lůžky pro své klienty.

Informační centra

V území MAS Bohdanečsko se nachází jedno informační centrum. Městsko-lázeňské informační centrum (dále „MIC“) se nachází v Lázních Bohdanči, je obecně prospěšnou společností a jejím zřizovatelem je Město Lázně Bohdaneč. MIC je oblastní informační centrum (kategorie B) dle jednotného systému certifikace turistických informačních center v ČR. Činností MIC je poskytování bezplatného informačního servisu³⁰, pořádání kulturních akcí v lázeňském městě a vydávání turistických publikací a propagačních materiálů, prodej upomínkových předmětů a předprodej vstupenek na kulturní akce po celé ČR. Součástí prostor informačního centra je také vyhrazený prostor pro cyklisty, kteří zde mohou načerpat síly na další cestu.

Ubytování a stravování

Tabulka č. 38 **Ekonomické subjekty – ubytování a stravování v území MAS Bohdanečsko (rok 2014)**

území MAS Bohdanečsko *)	registrované ekonomické subjekty	ekonomické subjekty z oblasti ubytovacích a stravovacích zařízení	
		abs.	[%]
Sopřeč	32	5	15,6
Semín	65	5	7,7

³⁰ MIC dále poskytuje informace o historii města, vzniku lázní a pamětihodnostech, zajímavostech a přírodních památkách, které se nacházejí v Lázních Bohdanči a okolí, o ubytování, tipy na výlety po městě i okolí, o dopravních spojích, vydává městský zpravodaj, má vlastní web.

území MAS Bohdanečsko *)	registrované ekonomické subjekty	ekonomické subjekty z oblasti ubytovacích a stravovacích zařízení	
		abs.	[%]
Újezd u Přelouče	26	2	7,7
Bukovka	40	3	7,5
Strašov	41	3	7,3
Přepychy	14	1	7,1
Živanice	117	8	6,8
Dolany	44	3	6,8
Lázně Bohdaneč	451	25	5,5
Rohovládova Bělá	83	4	4,8
Křičeň	42	2	4,8
Vyšehněvice	33	1	3,0
Vlčí Habřina	39	1	2,6
Voleč	39	1	2,6
Černá u Bohdanče	57	1	1,8
Rybitví	125	2	1,6
Břehy	144	1	0,7
Chýšť	19	0	0,0
Malé Výkleky	22	0	0,0
Neratov	15	0	0,0
Píchl	12	0	0,0
Pravy	17	0	0,0
Přelovice	22	0	0,0
Rohoznice	27	0	0,0
Vápno	18	0	0,0
Žáravice	12	0	0,0
MAS Bohdanečsko	1 556	68	4,4
Pk	29 563	1 441	4,9
ČR	502 966	28 097	5,6

Zdroj: data – ČSÚ; vlastní zpracování

Pozn.: seřazeno sestupně podle zastoupení ekonomických subjektů z oblasti ubytovacích a stravovacích zařízení

Na území MAS Bohdanečsko bylo v roce 2014 registrováno celkem 68 ekonomických subjektů z oblasti ubytovacích a stravovacích zařízení, což představovalo podíl na všech registrovaných ekonomických subjektech ve výši 4,4 %. Při srovnání s územím obcí do 5 000 obyvatel v Pk a v ČR se jednalo o nižší hodnoty, jelikož se na území MAS Bohdanečsko nenacházejí vysoce turisticky atraktivní oblasti, jako jsou například Krkonoše, Šumava, Jeseníky, Beskydy či Českomoravská vrchovina.

Tabulka č. 39 **Služby (potraviny, pohostinství) v území MAS Bohdanečsko (2014)**

území MAS Bohdanečsko	obchod (potraviny) [m ²]	rychlé občerstvení	hostinec/ restaurace bez kuchyně	hostinec/ restaurace s kuchyní	restaurace jako součást ubyt. zařízení	cukrárna, čajovna, kavárna, vinárna
Břehy	150	0	0	3	0	0
Bukovka	16	0	1	0	0	0
Černá u Bohdanče	35	0	0	1	0	0
Dolany	154	0	1	0	0	0
Chýšť	200	0	0	0	0	0
Křičeň	60	0	0	0	0	0
Lázně Bohdaneč	1 525	0	1	4	1	2
Malé Výkleky	0	0	0	0	0	0

území MAS Bohdanečsko	obchod (potraviny) [m ²]	rychlé občerstvení	hostinec/ restaurace bez kuchyně	hostinec/ restaurace s kuchyní	restaurace jako součást ubyt. zařízení	cukrárna, čajovna, kavárna, vinárna
Neratov	0	0	0	1	0	0
Plch	0	0	0	0	0	0
Pravy	0	0	1	0	0	0
Přelovice	40	0	0	0	0	0
Přepychy	81	0	1	0	0	0
Rohovládova Bělá	130	0	1	1	0	1
Rohoznice	70	0	0	0	0	0
Rybitví	792	0	1	0	0	0
Semín	100	1	1	1	1	0
Sopřeč	0	1	0	1	0	0
Strašov	100	1	1	0	0	1
Újezd u Přelouče	110	1	1	0	0	0
Vápno	0	0	0	0	0	0
Vlčí Habřina	160	0	1	0	0	0
Voleč	150	1	0	1	0	0
Vyšehněvice	40	0	0	1	0	0
Žárovice	0	0	0	1	0	0
Živanice	600	0	0	0	0	0
CELKEM	4 413	5	11	15	2	4

Zdroj: data – vlastní šetření; vlastní zpracování

Rychlým občerstvením na svém území disponují Semín, Sopřeč, Strašov, Újezd u Přelouče a Voleč. Co se týká restauračních zařízení a hospod, tak v rámci šetření bylo zjištěno 15 hospod či restaurací s kuchyní (z toho 4 v Lázních Bohdanči), 11 takovýchto zařízení bez kuchyně a dvě restaurace, jež jsou součástí ubytovacího zařízení. Lázně Bohdaneč, Rohovládova Bělá a Strašov pak mají ještě cukrárnu, čajovnu, kavárnu či vinárnu apod.

- Hotely a penziony

Nabídka ubytování v kategorii hotely, penziony je soustředěna do lázeňského města a přirozeného centra území MAS Bohdanečsko, Lázní Bohdanče, kde je lázeňským i jiným hostům nabízeno 683 lůžek v 349 pokojích. Celkově je hostům v území MAS Bohdanečsko nabízeno 1 255 lůžek v 651 pokojí, z čehož přibližně polovina je nabízena lázeňským hostům v Léčebných lázních Bohdaneč.

Tabulka č. 40 **Hotely a penziony v území MAS Bohdanečsko (2014)**

obec MAS Bohdanečsko	název ubytovacího zařízení	počet pokojů	počet lůžek
Lázně Bohdaneč	Léčebné lázně Bohdaneč	302	572
	Penzion Tillerova vila	11	22
	Hospůdka a penzion Bílá Vrána	5	11+3
	Penzion Art	7	15
	Penzion Zahrádka	3	12
	Penzion Škroup	16	47
	Penzion Tony	5	15

Zdroj: data – vlastní šetření; vlastní zpracování

- Ubytovny a ubytování v soukromí

Ubytování v soukromí a v ubytovnách je nabízeno v Lázních Bohdanči, dále v obci Neratov a Semín. Celkově je v této kategorii v území MAS Bohdanečsko nabízeno 188 lůžek v 89 pokojích.

Tabulka č. 41 **Ubytovny a ubytování v soukromí v území MAS Bohdanečsko (2014)**

obec MAS Bohdanečsko	název ubytovacího zařízení	počet pokojů	počet lůžek
Břehy	Ubytovna – Autokemp Buňkov	24	48
Lázně Bohdaneč	Ubytování v soukromí Slunečnice	4	10
	Ubytování Bureš Miloslav	1	4
	Areál Pily	4	16
	Ubytování v soukromí – Dr. Tyrše	1	2
Neratov	Štros Antonín – ubytovna	3	16
Semín	Hostinec Na Haldě	4	8

Zdroj: data – vlastní šetření; vlastní zpracování

- Kempy

V letních měsících je turisty využívána nabídka autokempů, které jsou umístěny ve dvou obcích území MAS Bohdanečsko. Návštěvníkům jsou k dispozici místa pro stanování a karavany a mají i možnost pronájmu chaty.

Tabulka č. 42 **Autokempy v území MAS Bohdanečsko (2014)**

obec MAS Bohdanečsko	název ubytovacího zařízení	počet chat/lůžek	místa pro stany/karavany
Břehy	Autokemp Buňkov	17/68	100/100
Semín	Autokemp Semín	1/6	100/20

Zdroj: data – vlastní šetření; vlastní zpracování

Území MAS Bohdanečsko tvoří rovinná zemědělskopřemyslová krajina s malým podílem zeleně, která je málo turisticky atraktivní. Území MAS Bohdanečsko však má značný potenciál pro kratší víkendové výlety, každodenní rekreaci obyvatel obcí MAS Bohdanečsko, obyvatel z celé hradecko-pardubické aglomerace a lázeňských hostů. Turistický potenciál území se skrývá především v místním přírodním a kulturním bohatství a lázeňství.

Území je dostatečně pokryto informačními službami a službami ubytování.

SWOT ANALÝZA – HOSPODÁŘSTVÍ A TRH PRÁCE	
S – SILNÉ STRÁNKY	W – SLABÉ STRÁNKY
<ul style="list-style-type: none"> ▪ Strategická pozice území poblíž dvou krajských měst a vyšší dopravní infrastruktury ▪ Zastoupení všech ekonomických sektorů v území ▪ Silný terciární sektor (v porovnání s Pk a ČR) ▪ Diverzifikovaný podnikatelský sektor co do velikosti ▪ Ochota místních firem zapojit se do veřejného života a řízení rozvoje území ▪ Záměry podniků na růst a zkvalitňování výroby/poskytování služeb ▪ Nižší míra nezaměstnanosti (v porovnání s Pk a ČR) ▪ Tradice lázeňství a přítomnost jediných léčebných lázní v Pk na území MAS Bohdanečsko ▪ Příznivé podmínky pro zemědělství ▪ Silný zemědělský sektor ochotný spolupracovat a realizovat projekty z EU fondů ▪ Ochota zemědělského sektoru spolupracovat s obcemi při ochraně životního prostředí ▪ Existující institucionální podpora regionálního cestovního ruchu (MIC LB) ▪ Vnímání obyvatelstva nutnosti podpory lokální ekonomiky 	<ul style="list-style-type: none"> ▪ Mírnější nárůst počtu ekonomických subjektů (v porovnání s Pk a ČR) ▪ Mírnější nárůst míry podnikatelské aktivity (v porovnání s Pk a ČR) ▪ Snižující se trend počtu zaměstnanců firem a převaha „přespolních“ zaměstnanců ▪ Nízká dotační aktivita místních firem (z důvodu administrativní náročnosti) ▪ Nedostatek finančních prostředků je překážka v rozvoji místních firem ▪ Vysoká konkurence a nízká poptávka po zboží a službách místních firem ▪ Nadprůměrně vysoká míra nezaměstnanosti v některých obcích ▪ Nízká atraktivita části zemědělsky využívané krajiny pro turistiku
O – PŘÍLEŽITOSTI	T – HROZBY
<ul style="list-style-type: none"> ▪ Rozvojová příležitost v podobě dotací podnikatelského sektoru ▪ Rozvoj lázeňství a různých forem turistiky (např. golfová, kongresová, agroturistika) ▪ Dokončení dálnice D11 a rychlostní silnice R35 ▪ Tradice rybníkářství dávající zázemí pro další rozvoj této oblasti na území MAS Bohdanečsko ▪ Podpora agroturistiky ▪ Existence potenciálu letecké dopravy (mezinárodní letiště v Pardubicích) 	<ul style="list-style-type: none"> ▪ Politika státu směřující k omezování podpory lázeňské péče ▪ Pokračující recese hospodářství (resp. další ekonomická krize) ▪ Odchod investorů z Pardubického a Královéhradeckého kraje do zemí s nižší cenou pracovní síly ▪ Omezení finančních prostředků na aktivní politiku zaměstnanosti

C.1.4 Veřejná správa

Území působnosti a správní členění území MAS

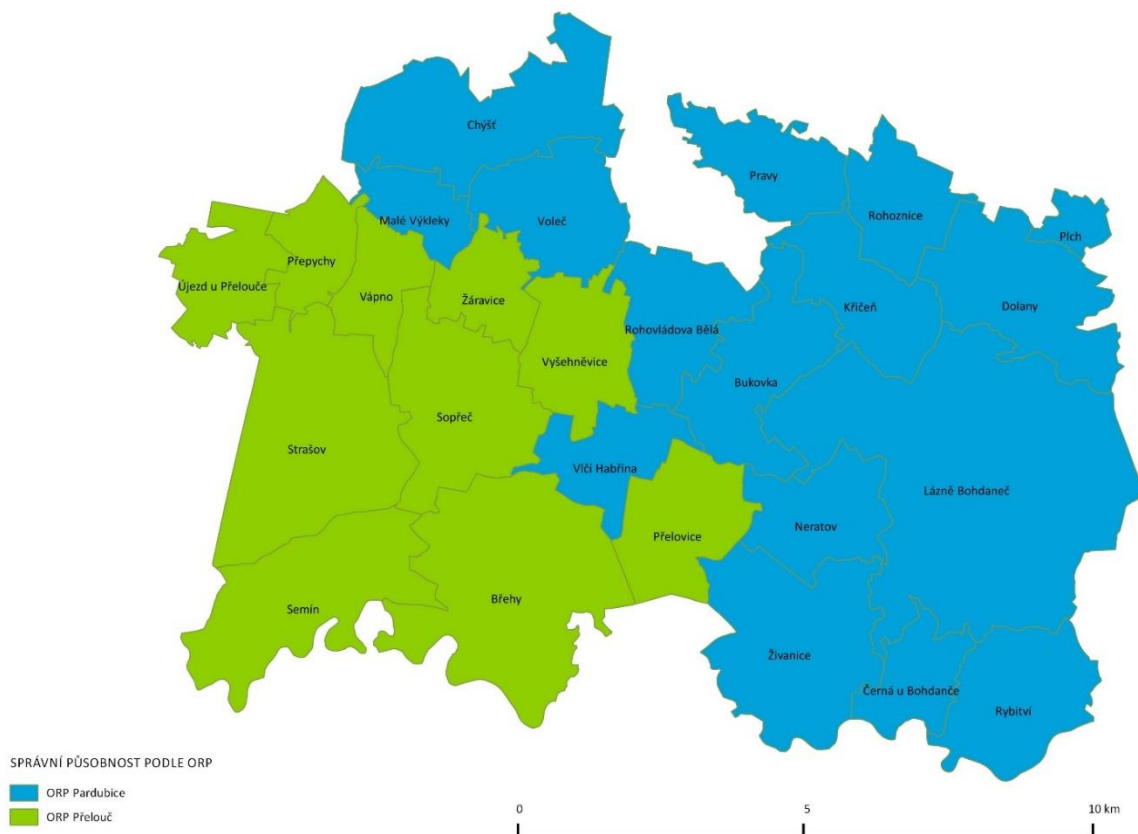
Území MAS Bohdanečsko je vymezeno katastrálními územími 26 obcí v Pk, okrese Pardubice. 10 obcí území MAS Bohdanečsko náleží do správního obvodu obce s rozšířenou působností Přelouč a zároveň do správního obvodu obce s pověřeným obecním úřadem (dále „POÚ“) Přelouč. 16 obcí území MAS Bohdanečsko náleží do správního obvodu ORP Pardubice a stejné obce spadají do správního obvodu obce s POÚ Lázně Bohdaneč.

Tabulka č. 43 Správní členění území MAS Bohdanečsko (2014)

území MAS Bohdanečsko	kraj	okres	ORP	POÚ
Břehy	Pardubický	Pardubice	Přelouč	Přelouč
Bukovka	Pardubický	Pardubice	Pardubice	Lázně Bohdaneč
Černá u Bohdanče	Pardubický	Pardubice	Pardubice	Lázně Bohdaneč
Dolany	Pardubický	Pardubice	Pardubice	Lázně Bohdaneč
Chýšť	Pardubický	Pardubice	Pardubice	Lázně Bohdaneč
Křičeň	Pardubický	Pardubice	Pardubice	Lázně Bohdaneč
Lázně Bohdaneč	Pardubický	Pardubice	Pardubice	Lázně Bohdaneč
Malé Výkleky	Pardubický	Pardubice	Pardubice	Lázně Bohdaneč
Neratov	Pardubický	Pardubice	Pardubice	Lázně Bohdaneč
Plich	Pardubický	Pardubice	Pardubice	Lázně Bohdaneč
Pravy	Pardubický	Pardubice	Pardubice	Lázně Bohdaneč
Přelovice	Pardubický	Pardubice	Přelouč	Přelouč
Přepychy	Pardubický	Pardubice	Přelouč	Přelouč
Rohovládova Bělá	Pardubický	Pardubice	Pardubice	Lázně Bohdaneč
Rohoznice	Pardubický	Pardubice	Pardubice	Lázně Bohdaneč
Rybitví	Pardubický	Pardubice	Pardubice	Lázně Bohdaneč
Semín	Pardubický	Pardubice	Přelouč	Přelouč
Sopřeč	Pardubický	Pardubice	Přelouč	Přelouč
Strašov	Pardubický	Pardubice	Přelouč	Přelouč
Újezd u Přelouče	Pardubický	Pardubice	Přelouč	Přelouč
Vápno	Pardubický	Pardubice	Přelouč	Přelouč
Vlčí Habřina	Pardubický	Pardubice	Pardubice	Lázně Bohdaneč
Voleč	Pardubický	Pardubice	Pardubice	Lázně Bohdaneč
Vyšehněvice	Pardubický	Pardubice	Přelouč	Přelouč
Žáravice	Pardubický	Pardubice	Přelouč	Přelouč
Živanice	Pardubický	Pardubice	Pardubice	Lázně Bohdaneč

Zdroj: data – ČSÚ; vlastní zpracování

Obrázek č. 21 Správní působnost obcí v území MAS Bohdanečsko (2014)



Zdroj: data – ČSÚ; vlastní zpracování

Území MAS Bohdanečsko je vymezeno katastrálními územími 26 obcí v Pk, okrese Pardubice. 10 obcí území MAS Bohdanečsko náleží do správního obvodu obce s rozšířenou působností Přelouč a 16 obcí území MAS Bohdanečsko náleží do správního obvodu ORP Pardubice.

Koncepční činnost obcí v území MAS Bohdanečsko

Z hlediska koncepční činnosti jsou všechny obce (s výjimkou Lázně Bohdanče³¹) zapojeny do Programu obnovy venkova (dále „POV“). Z 26 obcí nemá pouze jedna vyhotovenou územně plánovací dokumentaci (obec Plch). Územní plány (dále „ÚP“) aktualizují obce, které si je pořídily již před delší dobou. To jsou Malé Výkleky (ÚP z roku 2006), Semín (ÚP z roku 1993), Žáravice a Živanice (ÚP z roku 1997). I tyto obce by měly mít hotové aktualizované územní plány v roce 2015.

Tabulka č. 44 Koncepční činnost obcí v území MAS Bohdanečsko (2014)

území MAS Bohdanečsko	POV	UPD	poznámka	rozvojová strategie	oborové koncepce
Břeň	ANO	ANO	platný od 2007	ANO	NE

³¹ Město Lázně Bohdanče není zapojeno do Programu obnovy venkova z důvodu nastaveného limitu pro obce/města do 2 000 tis. obyvatel.

území MAS Bohdanečsko	POV	UPD	poznámka	rozvojová strategie	oborové koncepce
Bukovka	ANO	ANO	platný od 2012	NE	NE
Černá u Bohdanče	ANO	ANO	platný od 2013	NE	NE
Dolany	ANO	ANO	platný od 2014	NE	NE
Chýšť	ANO	ANO	platný od 2014	NE	NE
Kříčeň	ANO	ANO	platný od 2013	ANO	NE
Lázně Bohdaneč	NE	ANO	platný od 2013	ANO	NE
Malé Výkleky	ANO	ANO	platný od 2006, připravuje se aktualizace	NE	NE
Neratov	ANO	ANO	platný od 2010	NE	NE
Plch	ANO	NE		NE	NE
Pravy	ANO	ANO	platný od 2014	NE	NE
Přelovice	ANO	ANO	platný od 2011	NE	NE
Přepychy	ANO	ANO	platný od 2014	NE	NE
Rohovládova Bělá	ANO	ANO	platný od 2010	NE	NE
Rohoznice	ANO	ANO	platný od 2014	NE	NE
Rybitví	ANO	ANO	platný od 2010	NE	NE
Semín	ANO	ANO	platný od 1993, připravuje se aktualizace	NE	NE
Sopřeč	ANO	ANO	platný od 2008	NE	NE
Strašov	ANO	ANO	platný od 2007	NE	NE
Újezd u Přelouče	ANO	ANO	platný od 1999	ANO	NE
Vápno	ANO	ANO	platný od 2007	NE	NE
Vlčí Habřina	ANO	ANO	platný od 2004	NE	NE
Voleč	ANO	ANO	platný od 2014	NE	NE
Vyšehněvice	ANO	ANO	platný od 2008	NE	NE
Žáravice	ANO	ANO	připravuje se aktualizace	NE	NE
Živanice	ANO	ANO	platný od 1997, připravuje se aktualizace	NE	NE

Zdroj: data – vlastní šetření; vlastní zpracování

Rozvojovou strategii mají vytvořenou obce Břehy, Kříčeň, Lázně Bohdaneč a Újezd u Přelouče. Žádná z obcí ležících na území MAS Bohdanečsko nemá vytvořenou oborovou koncepci.

Všechny obce území MAS Bohdanečsko (s výjimkou obce Plch) mají vyhotovenou územně plánovací dokumentaci. Rozvojovou strategii mají vytvořenou obce Břehy, Kříčeň, Lázně Bohdaneč a Újezd u Přelouče.

Řízení obcí, informovanost, spolupráce

Všechny obce území MAS Bohdanečsko vznikly jako územní samosprávné jednotky v souladu s § 1 zákona č. 128/2000 Sb., o obcích v platném znění a dle § 4 tohoto zákona vystupují v právních vztazích svým jménem a nesou odpovědnost z těchto vztahů vyplývajících. Lázně Bohdaneč jsou jediným městem v území MAS Bohdanečsko dle zákona o obcích. Město Lázně Bohdaneč je samostatně spravováno zastupitelstvem města a dalšími orgány města jsou rada města, starosta a městský úřad. Ostatní obce území mají tyto orgány: starosta, zastupitelstvo a obecní úřad.

5 starostů obcí (Břehy, Lázně Bohdaneč, Rohovládova Bělá, Rybitví a Živanice) území MAS Bohdanečsko jsou uvolněni pro výkon funkce, 21 starostů obcí území MAS Bohdanečsko jsou pro výkon funkce starosty neuvolněni.

24 obcí území MAS Bohdanečsko z 26 je součástí Regionálního svazku obcí Bohdanečsko.

Oboustranná komunikace mezi volenými zástupci a občany je zajišťována zejména těmito způsoby:

- na veřejných zasedáních zastupitelstva obcí,
- zveřejňováním dokumentů a informací v tištěné podobě na úředních deskách v obcích,
- prostřednictvím webových stránek obcí,
- místním rozhlasem,
- obecními zpravodaji,
- plakáty, letáčky a podobným materiálem pro informaci o krátkodobých, zpravidla kulturních, společenských a sportovních akcích,
- a prostřednictvím propagačních materiálů jednotlivých obcí, Regionálního svazku obcí Bohdanečsko a MAS Bohdanečsko.

Všechny obce vznikly jako územní samosprávné jednotky v souladu s § 1 zákona č. 128/2000 Sb., o obcích v platném znění. Lázně Bohdaneč jsou jediným městem v území MAS Bohdanečsko dle zákona o obcích.

24 obcí území MAS Bohdanečsko z 26 je součástí Regionálního svazku obcí Bohdanečsko.

Strukturované rozhovory, dotazníkové šetření a podněty pracovní skupiny obce

Problémy, oblasti rozvoje a záměry obcí byly zjišťovány formou řízených rozhovorů s představiteli obcí (starosty, příp. místostarosty). Řízené rozhovory byly realizovány v roce 2013, aktualizace odpovědí byla provedena v roce 2015 osobními rozhovory a doplňujícím dotazníkovým šetřením. V roce 2015 proběhla setkání pracovní skupiny obce, která měla za cíl podrobně definovat hlavní problémové oblasti území a nalézt společné cesty k řešení těchto oblastí.

Strukturovaný rozhovor představitelů obcí byl zacílen na 8 základních oblastí. 6 oblastí bylo zaměřeno na zmapování současného stavu v obci a 2 oblasti byly věnovány budoucímu rozvoji. U každé obce byly ověřeny základní identifikační údaje a statistická data (výměra obce, existence územního plánu, policejní stanice, požární zbrojnice, atp.). Podrobně byla dotazována vybavenost obce technickou infrastrukturou (vodovod, kanalizace, rozhlas, veřejné osvětlení, požární nádrž a další). V oblasti společenské infrastruktury byla ověřena existence spolkových domů, knihoven, venkovních hřišť, tělocvičen, škol, atp. Zmapovány byly také kulturní a přírodní památky na katastrálním území obce (kostely, památníky, přírodní zajímavosti, apod.). Oblasti „Život v obci a regionu“ a „Vize rozvoje regionu“ byly zaměřeny na připravované projektové záměry a oblasti možného rozvoje a regionální spolupráce. Celkový podrobný souhrn výsledků strukturovaných rozhovorů rozdělený podle obcí území MAS Bohdanečsko je k dispozici v kartách obcí. Karty obcí jsou součástí dokumentu „Vyhodnocení dotazníkových šetření na území MAS Bohdanečsko“³², který je zveřejněn na webových stránkách MAS Bohdanečsko. Problémové a rozvojové oblasti tak, jak je vydefinovali

³² Vyhodnocení dotazníkových šetření na území MAS Bohdanečsko:

http://www.mas-bohdanecko.cz/VismoOnline/ActionScripts/File.aspx?id_orq=200183&id_dokumenty=1227

představitelé jednotlivých obcí území MAS Bohdanečsko je obsahem kapitoly: *C.1.12 - Syntéza dat a názorů aktérů území.*

Doplňující dotazníkové šetření u představitelů obcí proběhlo v roce 2015 a jeho cílem bylo doplnění informací získaných ze strukturovaných rozhovorů. Online dotazník vyplnily všechny obce v území. Formulář dotazníku je k dispozici na webových stránkách MAS Bohdanečsko³³. V rámci průzkumu byla analyzována ochota spolupracovat na společných projektech, rozvojové oblasti obcí a investice, zkušenosti a ochota a čerpat finanční prostředky z ESI fondů a byl dán prostor pro vlastní vyjádření o rozvojových potřebách obce. Podrobné vyhodnocení uskutečněného dotazníkového šetření prostřednictvím grafického vyjádření a slovního komentáře, je obsahem dokumentu „Vyhodnocení dotazníkových šetření na území MAS Bohdanečsko“³⁴, který je zveřejněn na webových stránkách MAS Bohdanečsko.

Nejpalčivějšími problémovými oblastmi obcí z pohledu jejich představitelů jsou vysoké zatížení obcí tranzitní dopravou a s tím související nebezpečná místa v obcích, neuspokojivý stav místních komunikací, nedostatečná infrastruktura pro cyklo dopravu, nedostatečná dopravní obslužnost některých obcí, nevyhovující kanalizace a řešení odpadů a neexistence nebo nevyhovující stav společenského místa setkávání.

Hlavními oblastmi rozvoje dle představitelů obcí jsou investice do úprav chodníků a místních komunikací, vybudování/rekonstrukce cyklostezek a cyklotras, vytvoření společenských center setkávání nebo jejich rekonstrukce, investice do hřišť a sportovišť, úprava kanalizace a řešení odpadů, výstavbu a rekonstrukci lesních cest a stezek, rekonstrukci nebo vybudování přestupního místa.

V průběhu roku 2015 se uskutečnilo několik setkání pracovní skupiny obce, jejímiž členy byly představitelé obcí MAS Bohdanečsko (zpravidla starosta nebo místostarosta). Setkání této pracovní skupiny volně navazovalo na spolupráci s obcemi v průběhu zpracování SCLLD MAS Bohdanečsko, především pak na setkávání horizontální pracovní skupiny v průběhu roku 2014. Cílem setkání pracovní skupiny obce bylo rozvinout vydefinované problémové oblasti a nalézt možné cesty k jejich řešení. Představitelé obcí společně diskutovali a hledali společná řešení v řadě problémových oblastí a diskutováno bylo i zaměření programových rámců SCLLD MAS Bohdanečsko v návaznosti na vydefinované problémy a potřeby území MAS Bohdanečsko. Spolupráce mezi obcemi byla zahájena v oblasti komplexního řešení vybudování sítě cyklostezek a cyklotras v území, vytvoření společného školského obvodu pro území MAS Bohdanečsko a dalších opatření (např. dopravní obslužnosti z obcí do škol) s cílem zamezení odlivu žáků mimo území MAS Bohdanečsko, společného řešení vysokého zatížení některých obcí tranzitní nákladní dopravou.

Problémy, oblasti rozvoje a záměry obcí byly zjišťovány formou řízených rozhovorů s představiteli obcí, které byly realizovány v roce 2013 a aktualizovány osobním rozhovorem a krátkým dotazníkovým šetřením v roce 2015. Mnozí představitelé obcí se rovněž účastnili horizontální pracovní skupiny a pracovní skupiny obce.

³³ Formulář dotazníku pro obce v území MAS Bohdanečsko:

http://www.mas-bohdanecko.cz/VismoOnline_ActionScripts/File.ashx?id_org=200183&id_dokumenty=1190

³⁴ Vyhodnocení dotazníkových šetření na území MAS Bohdanečsko:

http://www.mas-bohdanecko.cz/VismoOnline_ActionScripts/File.ashx?id_org=200183&id_dokumenty=1227

Ze strukturovaných rozhovorů a následných setkání pracovní skupiny obce vyplynuly nejohroženější problémy obcí, kterými jsou neuspokojivý stav místních komunikací, nedostatečná infrastruktura pro cyklo dopravu, vysoké zatížení obcí tranzitní dopravou a s tím související nebezpečná místa v obcích, nedostatečná dopravní obslužnost některých obcí, nevyhovující kanalizace a řešení odpadů, neexistence nebo nevyhovující stav společenského místa setkávání.

Představitelé obcí vydefinovali hlavní oblasti rozvoje. Těmito oblastmi jsou investice do úprav chodníků a místních komunikací, vybudování/rekonstrukce cyklostezek a cyklotras, vytvoření společenských center setkávání nebo jejich rekonstrukce, investice do hřišť a sportovišť, úprava kanalizace a řešení odpadů, výstavbu a rekonstrukci lesních cest a stezek, rekonstrukci nebo vybudování přestupního místa.

Obce v území MAS Bohdanečsko spolupracují na komplexním řešení vybudování sítě cyklostezek a cyklotras v území, na vytvoření společného školského obvodu pro území MAS Bohdanečsko a dalších opatření s cílem zamezení odlivu žáků mimo území MAS Bohdanečsko, na společném řešení vysokého zatížení některých obcí tranzitní nákladní dopravou. Obce jsou ochotné spolupracovat na projektech v oblastech zvýšení ekologického povědomí u obyvatel obce a řešení pokrytí území MAS Bohdanečsko terénní pečovatelskou službou a sociálním poradenstvím.

SWOT ANALÝZA – VEŘEJNÁ SPRÁVA	
S – SILNÉ STRÁNKY	W – SLABÉ STRÁNKY
<ul style="list-style-type: none"> ▪ Existence a průběžná aktualizace územně plánovací dokumentace ve většině obcí ▪ Existence Regionálního svazku obcí Bohdanečsko a členství 24 obcí z 26 ▪ Výrazná snaha obcí o spolupráci při rozvoji regionu ▪ Kvalitní zmapování rozvojových oblastí obcí jejich zástupci ▪ Existence projektových záměrů rozvoje obcí ▪ Regionální spolupráce díky existující institucionální podpoře (MAS Bohdanečsko, z. s.) 	<ul style="list-style-type: none"> ▪ Rozdělení území MAS Bohdanečsko do 2 ORP ▪ Neuvolnění starostové ve většině obcí MAS Bohdanečsko ▪ Málo fungujících center společenského setkávání ▪ Nedostatečná infrastruktura pro cyklo dopravu ▪ Nevyhovující stav místních chodníků a komunikací ▪ Nevyhovující stav kanalizace v obcích ▪ Problémy v oblasti životního prostředí (ekologické zátěže a hygienické závady)
O – PŘÍLEŽITOSTI	T – HROZBY
<ul style="list-style-type: none"> ▪ Existence zdrojů na tvorbu či aktualizaci koncepčních dokumentů (zejm. ÚPD, rozvojové strategie obce) ▪ Zvýšená podpora realizace společných projektů obcí 	<ul style="list-style-type: none"> ▪ Zacilení výzev bez zohlednění problémů a omezení malých obcí ▪ Vysoká administrativní zátěž čerpání EU dotací pro malé obce (neuvolnění starostové ve většině obcí) ▪ Nedostatek financí na realizaci záměrů obcí (příliš vysoké spolufinancování) ▪ Zánik organizací na podporu na regionální spolupráce v případě snížení finanční a institucionální podpory (MAS Bohdanečsko, RSOB)

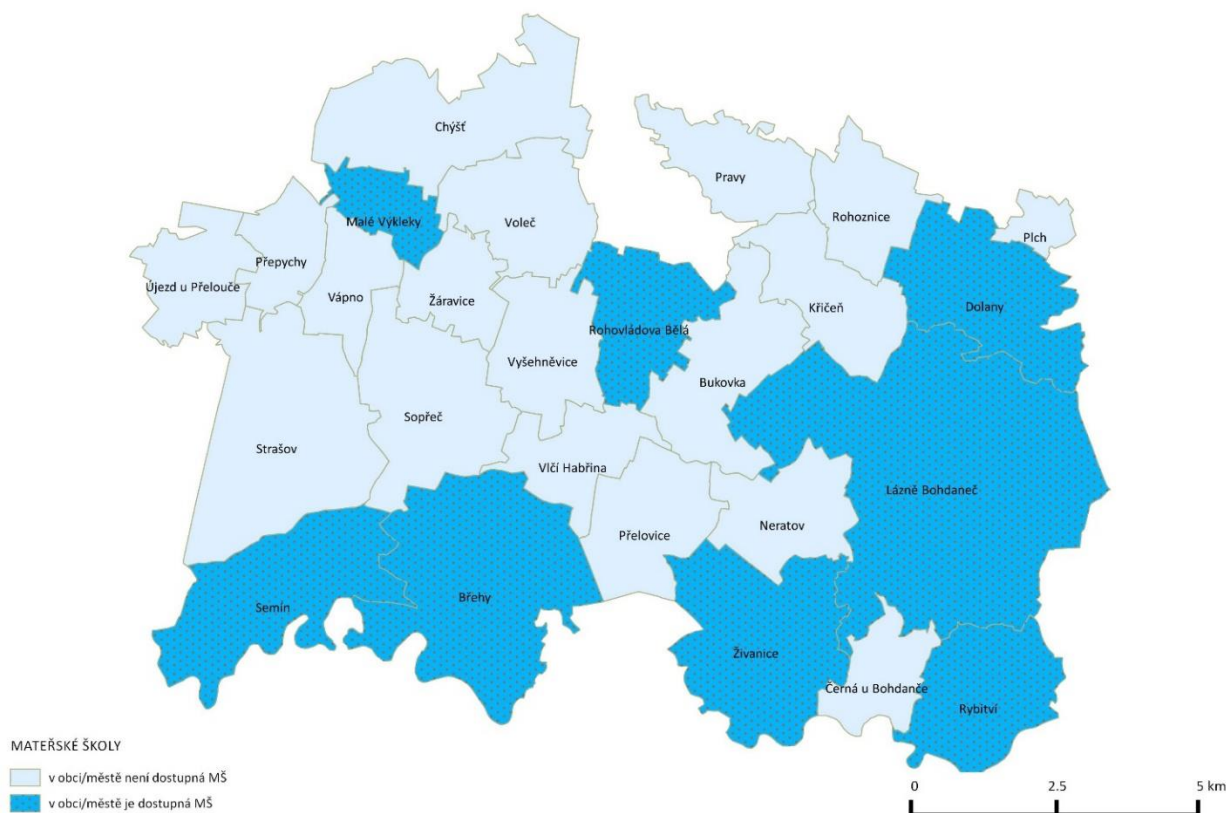
C.1.5 Školství

Vzdělání na území MAS Bohdanečsko je realizováno prostřednictvím sítě mateřských, základních a středních škol.

Mateřské školy

Péče o děti předškolního věku je zajištěna prostřednictvím mateřských škol. Mateřská škola (dále „MŠ“) je dostupná v 8 obcích z 26, což představuje 31 %. Tři MŠ z území MAS Bohdanečsko jsou vedeny jako součást ZŠ v obci (Lázně Bohdaneč, Rybitví, Živanice). Zřizovatelem všech MŠ v území MAS Bohdanečsko jsou obce/město. Všechny MŠ disponují vlastní jídelnou nebo jídelnou společnou se základní školou v obci/městě zřizovatele. Celková kapacita všech MŠ je 384 míst.

Obrázek č. 22 Lokalizace MŠ v území MAS Bohdanečsko (2014)



Zdroj: data – vlastní šetření, www.klickevzdelani.cz; vlastní zpracování

Tabulka č. 45 MŠ v území MAS Bohdanečsko (2014)

území MAS	název MŠ	kapacita MŠ	zřizovatel MŠ
Břehy	Mateřská škola, Břehy	43	Obec Břehy
Dolany	Mateřská škola, Dolany	38	Obec Dolany
Lázně Bohdaneč	Základní škola a mateřská škola Lázně Bohdaneč	103	Město Lázně Bohdaneč
Malé Výkleky	Mateřská škola Malé Výkleky	28	Obec Malé Výkleky
Rohovládova Bělá	Mateřská škola Rohovládova Bělá	52	Obec Rohovládova Bělá
Rybitví	Základní škola a mateřská škola Rybitví	78	Obec Rybitví

území MAS	název MŠ	kapacita MŠ	zřizovatel MŠ
Semín	Mateřská škola Semín	25	Obec Semín
Živanice	Základní škola a mateřská škola Živanice	45	Obec Živanice

Zdroj: data – vlastní šetření, www.klickevzdelani.cz; vlastní zpracování

Tabulka č. 46 **Vývoj obsazenosti MŠ v období 2003–2014**

území MAS	2003	2004	2005	2006	2007	2008	2009	2010	2011	2012	2013	2014
Břehy	25	25	25	25	25	25	25	25	25	43	42	42
Dolany	20	21	21	25	25	25	25	28	32	38	38	40
Lázně Bohdaneč	100	100	100	100	97	100	100	100	103	103	103	103
Malé Výkleky	26	25	27	26	25	26	26	26	28	28	28	28
Rohovládova Bělá	50	50	52	42	49	51	52	52	52	52	52	52
Rybitví	50	50	49	46	50	50	50	50	50	50	76	78
Semín	19	18	18	18	15	19	25	25	25	24	25	25
Živanice	24	25	25	28	28	42	45	45	45	45	45	45

Zdroj: data – Krajský úřad Pardubického kraje, Odbor školství a kultury; vlastní zpracování

Tabulka č. 47 **Porovnání kapacity a obsazenosti MŠ v roce 2014**

území MAS	MŠ kapacita 2014	počet žáků MŠ 2014	obsazenost MŠ v %
Břehy	43	42	98 %
Dolany	40	40	100 %
Lázně Bohdaneč	103	103	100 %
Malé Výkleky	28	28	100 %
Rohovládova Bělá	52	52	100 %
Rybitví	78	78	100 %
Semín	25	25	100 %
Živanice	45	45	100 %
celkem	414	413	100 %

Zdroj: data – vlastní šetření, www.klickevzdelani.cz, Krajský úřad Pardubického kraje, Odbor školství a kultury; vlastní zpracování

Vytížení MŠ je v současnosti 100 %. Protože postupně dochází ke snižování počtu narozených dětí, lze předpokládat, že současná kapacita MŠ je pro území MAS Bohdanečsko dostatečná. Z diskuzí se zřizovateli a řediteli MŠ vyplynulo, že žádná z MŠ v území nezvažuje navyšování kapacity MŠ, přestože jsou plně vytíženy. Tato situace by se mohla změnit po analýze počtu nepřijatých žáků MŠ po zavedení povinné předškolní docházky.

Všechny MŠ mají pro své žáky zajištěné stravování.

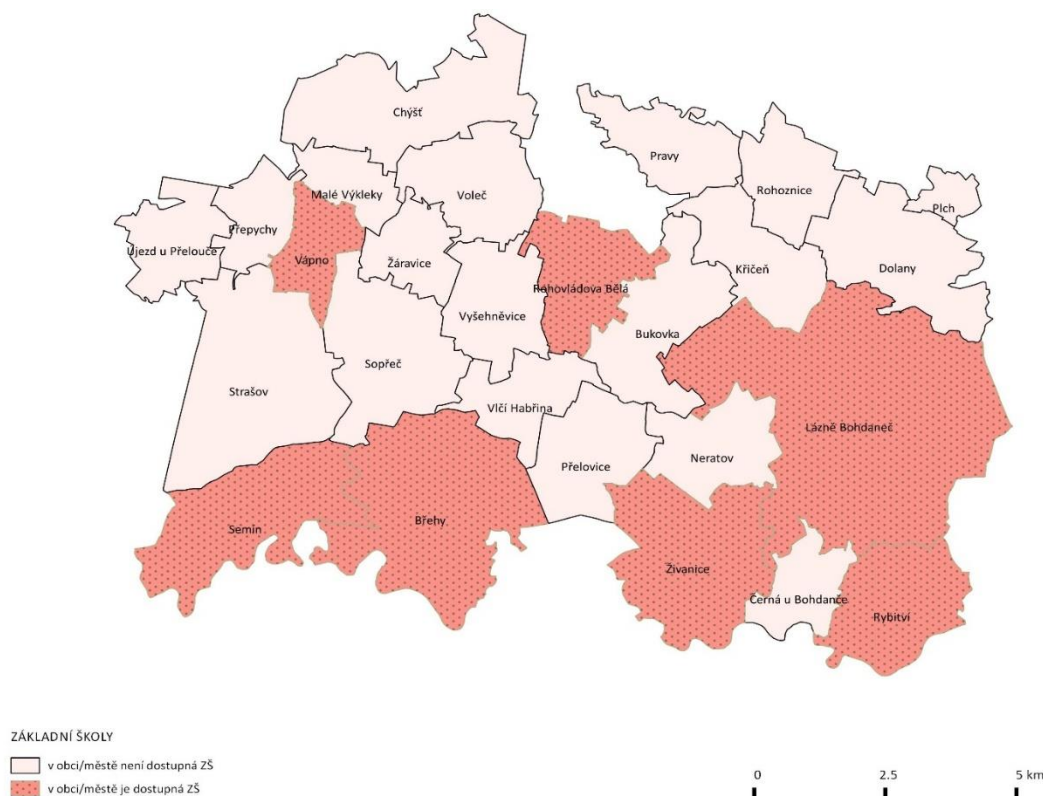
Za účelem předškolního vzdělávání je k dispozici síť mateřských škol. MŠ jsou k dispozici v 8 obcích z 26 (31 %). Celková kapacita MŠ je 414 míst. Vytížení MŠ je v současnosti 100 %.

Základní školy

Základní škola (dále „ZŠ“) je dostupná v 7 obcích z 26, což představuje 27 %. Zřizovatelem ZŠ jsou obce/město. V Lázních Bohdanči působí vedle veřejné základní školy i Základní škola Na Rovině³⁵. Celková kapacita všech ZŠ v území je 1 417 míst. Nadpoloviční většina ZŠ (63 %) zajišťuje výuku pouze pro první stupeň (Břehy, Rybitví, Semín, Vápno a Živanice).

Všechny ZŠ s výjimkou Základní školy Na Rovině mají pro své žáky k dispozici vlastní jídelnu a všechny ZŠ disponují školní družinou. Žáci Základní školy Na Rovině navštěvují školní jídelnu ZŠ a MŠ Lázně Bohdaneč.

Obrázek č. 23 Lokalizace ZŠ v území MAS Bohdanečsko (2014)



Zdroj: data – vlastní šetření, www.klickevzdelani.cz; vlastní zpracování

Tabulka č. 48 ZŠ v území MAS Bohdanečsko (2014)

území MAS	název ZŠ	kapacita ZŠ	stupeň ZŠ	zřizovatel ZŠ
Břehy	Základní škola, Břehy	75	1. stupeň	Obec Břehy
Lázně Bohdaneč	Základní škola a mateřská škola Lázně Bohdaneč	520	1. a 2. stupeň	Město Lázně Bohdaneč
	Základní škola Na rovině	72	1. a 2. stupeň	Na rovině, z. s.
Rohovládova Bělá	Základní škola Rohovládova Bělá	350	1. a 2. stupeň	Obec Rohovládova Bělá
Rybitví	Základní škola a mateřská škola Rybitví	240	1. stupeň	Obec Rybitví
Semín	Základní škola Semín	45	1. stupeň	Obec Semín
Vápno	Základní škola Vápno	50	1. stupeň	Obec Vápno

³⁵ Sídlo Základní školy Na Rovině je od školního roku 2015/2016 mimo území MAS Bohdanečsko.

území MAS	název ZŠ	kapacita ZŠ	stupeň ZŠ	zřizovatel ZŠ
Živanice	Základní škola a mateřská škola Živanice	50	1. stupeň	Obec Živanice

Zdroj: data – vlastní šetření, www.klickevzdelani.cz; vlastní zpracování

Tabulka č. 49 **Vývoj počtu žáků ZŠ v období 2003–2014**

území MAS	2003	2004	2005	2006	2007	2008	2009	2010	2011	2012	2013	2014
Břehy	43	43	43	43	47	45	37	32	38	34	37	52
Lázně Bohdaneč	456	442	450	427	424	398	369	349	331	314	330	345
Lázně Bohdaneč – ZŠ Na rovině	x	x	x	x	x	x	x	8	16	35	40	23
Rohovládova Bělá	193	182	163	149	153	142	138	134	141	150	142	152
Rybitví	39	44	46	42	44	50	59	50	53	50	42	55
Semín	41	37	33	34	30	28	29	30	30	33	37	39
Vápno	26	26	29	29	28	32	28	29	25	26	28	29
Živanice	51	41	35	30	27	23	24	25	34	36	40	48
počet obsazených míst v ZŠ	849	815	799	754	753	718	684	657	668	678	696	743

Zdroj: data – Krajský úřad Pardubického kraje, Odbor školství a kultury; vlastní zpracování

Tabulka č. 50 **Porovnání kapacity a obsazenosti ZŠ (2014)**

území MAS	ZŠ kapacita 2014	počet žáků ZŠ 2014	obsazenost ZŠ v %
Břehy	75	52	69 %
Lázně Bohdaneč	520	345	66 %
Lázně Bohdaneč – ZŠ Na rovině	72	23	32 %
Rohovládova Bělá	350	152	43 %
Rybitví	240	55	23 %
Semín	50	39	78 %
Vápno	50	29	58 %
Živanice	60	48	80 %
celkem	1417	743	52 %

Zdroj: data – vlastní šetření: www.klickevzdelani.cz, Krajský úřad Pardubického kraje, Odbor školství a kultury; vlastní zpracování

Z porovnání kapacity dané Rejstříkem škol a školských zařízení (dále „RŠSZ“) a počtu žáků v ZŠ v území MAS Bohdanečsko vyplynulo, že žádná ZŠ není plně kapacitně vytížená. Mezi nejvíce obsazené ZŠ v území patří ZŠ v Živanicích, Semíně, Břehách a v Lázních Bohdanči. Naopak největší volnou kapacitou disponuje ZŠ v Rybitví a v Rohovládově Bělé.

Menší vytíženost některých ZŠ je mj. dána i tím, že řada dětí z obcí území MAS Bohdanečsko dojíždí na ZŠ do Pardubic, příp. Hradce Králové (spolu s rodiči, kteří do blízkých center dojíždí za zaměstnáním). Tato situace by se mohla změnit a počty žáků v ZŠ MAS Bohdanečsko navýšit, pokud bude uplatněno plánované povinné kritérium přijetí do všech pardubických ZŠ trvalé a skutečné bydliště žáka v daném školském obvodu.

S reálnými problémy nedostatečné kapacity se potýká ZŠ v Lázních Bohdanči. ZŠ je zde rozdělena do dvou budov (vzdálených od sebe přibližně 1 km). V budově na Masarykově

náměstí jsou umístěny třídy 2. stupně, v budově Na Lužci jsou třídy 1. stupně. Provoz ZŠ ve dvou vzdálených objektech působí značné komplikace při organizaci výuky, dále při začleňování žáků se speciálními vzdělávacími potřebami (dále „SVP“) nebo při zajišťování stravování. ZŠ v Lázních Bohdanči není schopna plně vyhovět požadavkům Ministerstva školství mládeže a tělovýchovy ČR (dále „MŠMT“) kladeným na výuku žáků ZŠ v interakci se stanovenou kapacitou ZŠ danou RŠŠZ (nižší reálná kapacita učeben 1. stupně v porovnání s kapacitou danou RŠŠZ, nedostatek učeben pro půlenou výuku cizích jazyků, neexistující zázemí školní družiny a v důsledku toho nutnost využívání kmenových učeben pro provoz školní družiny). Dále lze předpokládat, že se počet žáků v ZŠ navýší, pokud pardubické školy začnou při přijímání žáků do ZŠ uplatňovat výše zmíněné kritérium trvalého a skutečného bydliště žáka v daném školském obvodu ZŠ.

ZŠ jsou zřízeny v 7 obcích z 26 (27 %). 2. stupeň nabízí ZŠ v Lázních Bohdanči a ZŠ v Živanicích. Celková kapacita všech ZŠ v území je 1 417 míst. Průměrná obsazenost ZŠ v roce 2014 byla 52 %. Všechny ZŠ mají pro své žáky zajištěné stravování a školní družinu. Mezi nejvíce kapacitně vytížené patří ZŠ v Živanicích, Semíně, Břehách a v Lázních Bohdanči. Nejvíce volné kapacity mají ZŠ v Rybitví a v Rohovládově Bělé.

Střední školy

Střední školství je v území MAS Bohdanečsko zastoupeno dvěma středními školami (dále „SŠ“) v obci Rybitví.

Zřizovatelem Střední průmyslové školy stavební (dále „SPŠ“) je Pardubický kraj. SPŠ nabízí učební a maturitní obory, nástavbové studium a zkoušky z profesní kvalifikace. Nabízené maturitní a učební obory pro stavebnictví (např. obor truhlář, tesař, zedník, umělecký kovář, pokrývač, stavebnictví – pozemní stavitelství, stavebnictví – pozemní stavitelství a architektura, technická zařízení budov, technik dřevařské a nábytkářské výroby).

EDUCAnet – Střední odborná škola Pardubice, s.r.o. je školou soukromou a nabízí čtyřleté maturitní obory, dvouleté pomaturitní obory a dálkové studium. Nabízené obory jsou: Počítačová grafika a design, Audiovizuální technologie, Zahraniční obchod a logistika, Sportovní management, Nová média a Mediální komunikace.

Obě zmiňované SŠ disponují domovem mládeže a jídelnou pro své studenty. Celková kapacita obou SŠ je 1 180 míst.

Tabulka č. 51 SŠ v území MAS Bohdanečsko (2014)

území MAS	název SŠ	kapacita SŠ	zřizovatel SŠ
Rybitví	Střední průmyslová škola stavební Pardubice	810	Pardubický kraj
	EDUCAnet – Střední odborná škola Pardubice, s.r.o.	370	privátní sektor

Zdroj: data – vlastní šetření: www.klickevzdelani.cz; vlastní zpracování

Tabulka č. 52 **Vývoj počtu žáků SŠ v období 2003–2014**

území MAS	2003	2004	2005	2006	2007	2008	2009	2010	2011	2012	2013	2014
Rybitví – SPŠ	568	596	559	538	517	492	495	529	450	376	323	277
Rybitví – EDUCAnet	157	157	165	194	207	240	282	273	286	253	233	192
počet obsazených míst v SŠ	725	753	724	732	724	732	777	802	736	629	556	469

Zdroj: data – Krajský úřad Pardubického kraje, Odbor školství a kultury; vlastní zpracování

Tabulka č. 53 **Porovnání kapacity a obsazenosti SŠ v roce 2014**

obce MAS	SŠ kapacita 2014	počet žáků SŠ 2014	obsazenost SŠ v %
Rybitví – SPŠ	810	277	34 %
Rybitví – EDUCAnet	370	192	52 %
celkem	1180	469	40 %

Zdroj: data – vlastní šetření: www.klickevzdelani.cz, Krajský úřad Pardubického kraje, Odbor školství a kultury; vlastní zpracování

V území jsou dvě SŠ a učiliště, které nabízejí vzdělávání v oborech učebních, maturitních, pomaturitních i dálkové formy studia. Celková kapacita SŠ a učiliště je 1 180 a jejich obsazenost v roce 2014 byla 40 %. SŠ a učiliště nabízejí vzdělávání pro obyvatele i mimo území MAS Bohdanečsko.

Základní umělecké školy

V území MAS Bohdanečsko působí 3 pobočky základních uměleckých škol (dále „ZUŠ“), jejichž sídlo je mimo území MAS Bohdanečsko.

Tabulka č. 54 **Pobočky ZUŠ v území MAS Bohdanečsko**

území MAS	název ZUŠ	obor	zřizovatel ZUŠ
Břehy	Základní umělecká škola Přelouč pobočka při MŠ Břehy	taneční obor	Město Přelouč
Lázně Bohdaneč	Základní umělecká škola BONIFANTES pobočka při ZŠ Lázně Bohdaneč	chlapecký sborový zpěv	privátní sektor
	Základní umělecká škola Pardubice – Polabiny pobočka při ZŠ Lázně Bohdaneč	hudební obor	Statutární město Pardubice

Zdroj: data – vlastní šetření: www.klickevzdelani.cz; vlastní zpracování

V území MAS Bohdanečsko působí 3 pobočky ZUŠ (v Břehách a 2 v Lázních Bohdanči), které nabízejí výuku v tanečních a hudebních oborech.

Dotazníkové šetření mezi školami v území a podněty pracovních skupin

V roce 2015 proběhlo doplňkové dotazníkové šetření a setkání pracovní skupiny školství. Pracovní skupiny se zúčastnilo 10 zástupců škol území MAS Bohdanečsko. Hlavním cílem setkání pracovní skupiny školství bylo ověřit rozvojové oblasti školství pro programové období 2014–2020.

Online dotazník vyplnily všechny školy v území. Formulář dotazníku je k dispozici na webových stránkách MAS Bohdanečsko³⁶.

V rámci průzkumu byl analyzován stav vybavenosti škol, zkušenosti a ochota škol k další spolupráci, rozvojové plány, aktivity a investice k financování z dotačních prostředků, zkušenosti s projektovým řízením a čerpáním dotací a ochotu zapojit se do zpracování Místních akčních plánů³⁷ (dále „MAP“).

Podrobné vyhodnocení uskutečněného dotazníkového šetření prostřednictvím grafického vyjádření a slovního komentáře, je obsahem dokumentu „Vyhodnocení dotazníkových šetření na území MAS Bohdanečsko“³⁸, který je zveřejněn na webových stránkách MAS Bohdanečsko. Níže jsou shrnuty poznatky a závěry, které z dotazníkového šetření mezi školami území MAS Bohdanečsko vyplynuly.

Dotazníkové šetření odhalilo nutnost rekonstrukci budov škol (úpravy vnějšího pláště i vnitřních prostor), nedostatečné vybavení odborných učeben a učeben informačních technologií (dále „IT“), nutnost zasítování některých školy, nevyhovující sportovní zázemí řady škol (rekonstrukce/vybudování tělocvičny nebo sportovního zázemí školy), nevyhovující zázemí pro vzdělávání žáků se SVP (nutné stavební úpravy nebo nákup pomůcek pro vzdělávání žáků se SVP). Diskuze na pracovní skupině školství potvrdila rozvojové oblasti, které vyplynuly z dotazníkového šetření. Nad rámec potvrzených rozvojových oblastí se objevily další projektové nápady: vybudování stavební laboratoře na SPŠ Stavební Rybitví, vybudování centra zájmové činnosti pro technické kroužky (pro žáky ZŠ a MŠ) a nákup software pro kurzy dalšího vzdělávání v oblasti IT aj.

Z pracovní skupiny školství vyplynula možnost využití kapacit budov škol pro komunitní činnosti a pro vzdělávání obyvatelstva území MAS Bohdanečsko (využití tělocvičen, specializovaných učeben, dílen pro rukodělné aktivity jako zázemí spolků, které nemají možnost vybudovat vlastní prostory a pro rekvalifikační, jazykové a jiné kurzy).

Zástupci škol se shodli, že důležitá je propagace škol v území MAS Bohdanečsko, aby bylo zamezeno odlivu žáků mimo region. Ředitelé škol jsou ochotni se podílet na pořádání společných akcí škol v území MAS Bohdanečsko např. tematických soutěží, sportovních zápasů, projektové výchovy, ekologické výchovy atp.

Z realizovaných jednání pracovní skupiny obce, tvořenou představiteli obcí (starosta nebo místostarosta obce) jednoznačně vyplynul záměr spolupráce při tvorbě koncepce vytvoření

³⁶ Formulář dotazníku pro školy v území MAS Bohdanečsko:

http://www.mas-bohdanecko.cz/VismoOnline_ActionScripts/File.ashx?id_org=200183&id_dokumenty=1192

³⁷ Místní akční plány jsou rozvojové programy mateřských a základních škol (a vybraných organizací dalšího vzdělávání) na vymezeném území pro programové období 2014–2020.

³⁸ Vyhodnocení dotazníkových šetření na území MAS Bohdanečsko:

http://www.mas-bohdanecko.cz/VismoOnline_ActionScripts/File.ashx?id_org=200183&id_dokumenty=1227

společného spádového školského obvodu a tím zamezení odlivu žáků mimo území MAS Bohdanečko a vytížení volných kapacit ZŠ v území MAS Bohdanečko. S vytvořením spádového školského obvodu souvisí i nutná optimalizace dopravní obslužnosti mezi obcemi MAS a ZŠ, která je v tuto chvíli pro většinu obcí zčásti nebo plně nevyhovující.

Z realizovaného dotazníkového šetření a následného jednání pracovní skupiny školství vyplynuly hlavní rozvojové oblasti škol v území MAS Bohdanečko. Školy mají zájem především o získání dotace na rekonstrukci budov školských zařízení (úpravy vnějšího pláště i vnitřních prostor), vybavení odborných učeben, vybavení učeben IT-technikou a zasíťování školy, rekonstrukci/vybudování tělocvičny nebo sportovního zázemí školy, stavební úpravy nebo nákup pomůcek pro vzdělávání žáků se SVP. Zájem školy je i o spolupráci s dalšími organizacemi v oblasti vzdělávání. Zástupci škol uvítají možnost konzultovat své projektové záměry. Školy v území MAS Bohdanečko jsou ochotny zapojit se do zpracování Místních akčních plánů vzdělávání. Zástupci škol jsou nakloněni využívat kapacity budov škol pro komunitní činnosti a pro další vzdělávání obyvatelstva území MAS Bohdanečko. Zástupci i zřizovatelé ZŠ v území MAS Bohdanečko se shodli na realizaci opatření zamezení odlivu žáků ZŠ z území MAS Bohdanečko vytvořením společného školského obvodu a společným vyjednáváním o optimalizaci dopravní obslužnosti pro zabezpečení dojížděky žáků do ZŠ.

SWOT ANALÝZA – ŠKOLSTVÍ	
S – SILNÉ STRÁNKY	W – SLABÉ STRÁNKY
<ul style="list-style-type: none"> ▪ Dostatečné kapacitní pokrytí ZŠ a SŠ na území MAS Bohdanečko (jako celku) ▪ Ochota spolupráce škol v území MAS Bohdanečko navzájem i s dalšími vzdělávacími organizacemi ▪ Navázaná spolupráce zřizovatelů ZŠ s cílem zamezení odlivu žáků mimo území MAS Bohdanečko ▪ Ochota škol zapojit se do zpracování MAPů ▪ Volné prostory škol vhodné k dalším komunitním aktivitám 	<ul style="list-style-type: none"> ▪ Výrazné rozdíly ve využití kapacity jednotlivých škol v území MAS Bohdanečko ▪ Plné kapacitní vytížení všech MŠ v území MAS Bohdanečko ▪ Odliv žáků ZŠ mimo území MAS Bohdanečko ▪ Nedostatečné vybavení učeben, chybějící nebo nevyhovující sportoviště ZŠ, MŠ ▪ Nedostatečné zázemí pro integraci žáků se SVP u řady škol v území MAS Bohdanečko ▪ Dosavadní malé zapojení menších škol do projektů (z důvodu administrativní náročnosti) ▪ Nevyhovující dopravní spojení do škol z obcí území MAS Bohdanečko
O – PŘÍLEŽITOSTI	T – HROZBY
<ul style="list-style-type: none"> ▪ Podpora aplikace inkluzivních forem vzdělávání (nižší počet žáků v jedné třídě) ▪ Snaha MŠMT o vznik místních partnerství v oblasti školství a vzdělávání ▪ Zvýšení dotačních příležitostí v oblasti školství a vzdělávání ▪ Optimalizace dopravního spojení do ZŠ z obcí území MAS Bohdanečko ▪ Uplatnění povinného kritéria přijetí do všech pardubických ZŠ trvalé a skutečné bydliště žáka v daném školském obvodu 	<ul style="list-style-type: none"> ▪ Nízké zdroje financování v důsledku nižší obsazenosti ZŠ a SŠ ▪ Nízké čerpání evropských dotací menšími školami (z důvodu malé orientace v oblasti evropských fondů a administrativní náročnost realizace záměrů/projektů) ▪ Podpora aplikace inkluzivních forem vzdělávání (nižší počet žáků v jedné třídě) ▪ Zavedení povinné předškolní docházky

C.1.6 Zdravotnictví a sociální služby

Zdravotnictví

Ve třech obcích území MAS Bohdanečsko je obyvatelům k dispozici lékařská péče přímo v obci. V Lázních Bohdanči je zdravotní středisko, kde působí praktičtí lékaři pro dospělé, praktický lékař pro děti a dorost, stomatolog, chirurg a gynekolog. V Rohovládově Bělé působí praktický lékař pro dospělé, praktický lékař pro děti a dorost a stomatolog. V obci Rybitví je k dispozici ordinace praktického lékaře a zubní ordinace.

Obyvatelé obcí, ve kterých není k dispozici lékařská péče, dojíždí za lékařem nejčastěji do Lázní Bohdanče, Rohovládkovy Bělé, Přelouče nebo Pardubic. Za specializovanou lékařskou péčí dojíždí obyvatelé do Pardubic, Hradce Králové a Přelouče.

Lékárnou disponují dvě obce v území, Lázně Bohdaneč a Rohovládkova Bělá.

Rehabilitace nebo odborné masérské služby jsou poskytovány v pěti obcích území MAS Bohdanečsko (v Lázních Bohdanči, Rohovládkově Bělé, Rybitví, Újezdu u Přelouče a Vyšehněvicích).

V Lázních Bohdanči je sídlo jediných léčebných lázní v Pk, Léčebných lázní Bohdaneč, a.s. Nabídka lázní se orientuje na léčbu pohybového aparátu s orientací na zánětlivá revmatologická onemocnění, artrózu, vertebrogenní syndromy a Bechtěrevovu nemoc. Lázně zajišťují léčbu dlouhodobých potíží, předoperačních i pooperačních stavů, poúrazovou rehabilitaci. Klientům jsou nabízeny relaxační, wellness a lázeňské pobyty. Léčebné lázně Bohdaneč disponují 572 lůžky pro své klienty.

Pokrytí oblastí zdravotních služeb postačuje potřebám území. Lékařská péče přímo v obci je dostupná ve třech obcích území MAS Bohdanečsko. Lékárna je k dispozici ve dvou obcích. Obyvatelé MAS Bohdanečsko využívají zázemí zdravotnických služeb ve městech Pardubice, Hradec Králové a Přelouč. Lázně Bohdaneč jsou sídlem jediných léčebných lázní v Pk zaměřených na léčbu pohybového aparátu.

Sociální služby

Území MAS Bohdanečsko není příliš vybaveno sociálními službami. To dokládá i neexistence hospice v regionu a přítomnost terénních sociálních služeb pouze v největší obci, a to v Lázních Bohdanči.

Obyvatelé MAS Bohdanečsko využívají zázemí sociálních služeb ve městech Pardubice, Hradec Králové, Chrudim a Přelouč.

10 obcí MAS Bohdanečsko spadá do ORP Přelouč. Skutečnost nízkého pokrytí sociálními službami byla identifikována i ve městě Přelouč i v jeho Strategickém plánu rozvoje města Přelouč, Prioritě C. 3 Sociální a zdravotní služby. Město Přelouč plánuje zřídit na svém území sociální bydlení (15 – 20 malometrážních bytů), chráněných dílen a vybudovat denní stacionář pro seniory a osoby se zdravotním handicapem.

V Lázních Bohdanči je zřízeno 8 seniorských bytů. V Lázních Bohdanči funguje terénní pečovatelská služba. Rohovládkova Bělá nabízí pečovatelské domy s 29 byty a v obci Strašov je činný sbor pro občanské záležitosti.

V obci Rybitví je sídlo Léčebny dlouhodobě nemocných Rybitví (dále „LDN Rybitví“), jejímž zřizovatelem je Krajský úřad Pk. LDN Rybitví je zdravotnické zařízení následné péče, určené pro doléčování chronicky nemocných pacientů. LDN Rybitví disponuje 105 zdravotními lůžky a 12 sociálními lůžky. Pacientům je k dispozici i zdravotní dopravní služba.

V území bylo identifikováno 5 obcí, které se potýkají s problémy v oblasti občanského soužití. Na území MAS Bohdanečsko nepůsobí žádné občanské sdružení nebo organizace, které by se této problematice věnovaly.

Nabídka oblastí sociálních služeb v území MAS Bohdanečsko je nízká. Obyvatelé MAS Bohdanečsko využívají zázemí sociálních služeb především ve městech Pardubice, Hradec Králové, Chrudim a Přelouč. Nižší nabídku sociálních služeb si uvědomují i větší města a obce na území MAS Bohdanečsko i v jeho blízkosti. Město Lázně Bohdaneč se snaží rozšiřovat nabídku sociálních služeb a také Přelouč ve svém Strategickém plánu uvádí řadu sociálních služeb, které má v plánu v blízké budoucnosti zřídit.

I přes plány měst a zřizovaná centra sociálních služeb zůstává území poměrně málo pokryto terénní pečovatelskou službou. V území chybí organizace, která by pomohla zastupitelům obcí při řešení problematiky obtížného soužití občanů v obci.

SWOT ANALÝZA – ZDRAVOTNICTVÍ A SOCIÁLNÍ SLUŽBY	
S – SILNÉ STRÁNKY	W – SLABÉ STRÁNKY
<ul style="list-style-type: none"> ▪ Dobré pokrytí území zdravotnickými službami ▪ Dosažitelnost zdravotnických služeb v zázemí velkých měst ▪ Dosažitelnost specializovaných sociálních služeb v zázemí velkých měst ▪ Sídlo léčebných lázní v Lázních Bohdanči 	<ul style="list-style-type: none"> ▪ Nízké pokrytí území terénními sociálními službami ▪ Chybějící podpora při řešení problémů občanského soužití
O – PŘÍLEŽITOSTI	T – HROZBY
<ul style="list-style-type: none"> ▪ Podpora mobilních zdravotnických služeb a jejich další rozvoj (mobilní ordinace) ▪ Možnost spolupráce s poskytovateli sociálních služeb v přílehlých velkých městech ▪ Podpora rozvoje sociálních služeb v regionu 	<ul style="list-style-type: none"> ▪ Odliv obyvatel v důsledku nedostatečného pokrytí území sociálními službami

C.1.7 Dopravní infrastruktura a dopravní obslužnost

V území MAS Bohdanečsko je zastoupena pouze infrastruktura pro silniční dopravu, a to silniční síť sestávající z dálnice (D11), silnice I. tř. (I/36), silnic II. tř. (II/323 a II/333), silnic III. tř., místních a obslužných komunikací. Infrastruktura pro železniční, leteckou ani vodní dopravu zastoupena není.

Silniční síť

Dálnice D11, která v délce několika kilometrů protíná severní cíp území MAS Bohdanečsko, byla vybudována na konci devadesátých let. Páteří silničního dopravního systému území je silnice I/36, která protíná území od severozápadu.

Tabulka č. 55 **Dálnice a silnice I., II. a III. třídy na území MAS Bohdanečsko (2014)**

území MAS Bohdanečsko	D11 [km]	I/36 [km]	II/323 [km]	II/333 [km]	III/všechny [km]	CELKEM [km]
Břehy				2,7	6,2	8,9
Bukovka		1,6			1,3	2,9
Černá u Bohdanče					2,1	2,1
Dolany					7,3	7,3
Chýšť	3,0	2,7			4,8	10,5
Kříčeň					5,3	5,3
Lázně Bohdaneč		6,4		9,3	0,8	16,5
Malé Výkleky					1,0	1,0
Neratov					2,1	2,1
Plch					0,3	0,3
Pravy			1,5		2,4	3,9
Přelovice			1,1		2,9	4,0
Přepychy					3,2	3,2
Rohovládova Bělá		2,2	2,0		1,1	5,3
Rohoznice					3,1	3,1
Rybitví		0,9			2,2	3,1
Semín					4,1	4,1
Sopřeč					2,4	2,4
Strašov					7,7	7,7
Újezd u Přelouče					2,7	2,7
Vápno					2,6	2,6
Vlčí Habřina			3,1		1,6	4,7
Voleč		3,0				3,0
Vyšehněvice					3,7	3,7
Žáravice					2,9	2,9
Živanice				3,1	0,8	3,9

Zdroj: data – vlastní šetření; vlastní zpracování

Dopravní síť v území vychází z původních historických cest mezi obcemi a městy. Postupem času byly cesty rozšiřovány, mnohde napřímeny a byl upraven povrch pro rostoucí požadavky dopravy. Větší rozvoj silniční sítě je zaznamenán s rozvojem průmyslu v poválečném období.

Stav silniční infrastruktury v území MAS má vliv na sociální soudržnost společenství obyvatel.

Délka místních komunikací byla stanovena vlastním šetřením a odhadem, který provedl starosta/starostka příslušné obce.

Tabulka č. 56 **Místní komunikace v území MAS Bohdanečsko (2013)**

území MAS Bohdanečsko *)	místní komunikace [km]
Lázně Bohdaneč	18,9
Živanice	10
Rybitví	8
Semín	7
Bukovka	7
Břehy	7
Černá u Bohdanče	5
Rohovládova Bělá	4
Neratov	3,5
Voleč	3,5
Malé Výkleky	3
Přelovice	3
Chýšť	3
Žárovice	3
Újezd u Přelouče	2,5
Dolany	2,5
Strašov	2
Vyšehněvice	2
Kříčeň	2
Přepychy	2
Rohoznice	1
Sopřeč	0,8
Pravy	0,7
Vápno	0,7
Plch	0,5
Vlčí Habřina	0
CELKEM	102,6

Zdroj: data – vlastní šetření; vlastní zpracování

Pozn.: *) seřazeno sestupně podle délky místních komunikací v obci

Na základě tohoto odhadu tak byla celková délka místních komunikací na území MAS odhadnuta na 102,6 km. Největší délku místních komunikací mají obce Lázně Bohdaneč (18,9 km) a Živanice (10 km). Následuje 5 obcí v intervalu 5 až 9 km, dále 9 obcí v intervalu 2,5 až 4,9 km a v neposlední řadě i 10 obcí s délkou místních komunikací do 2,5 km.

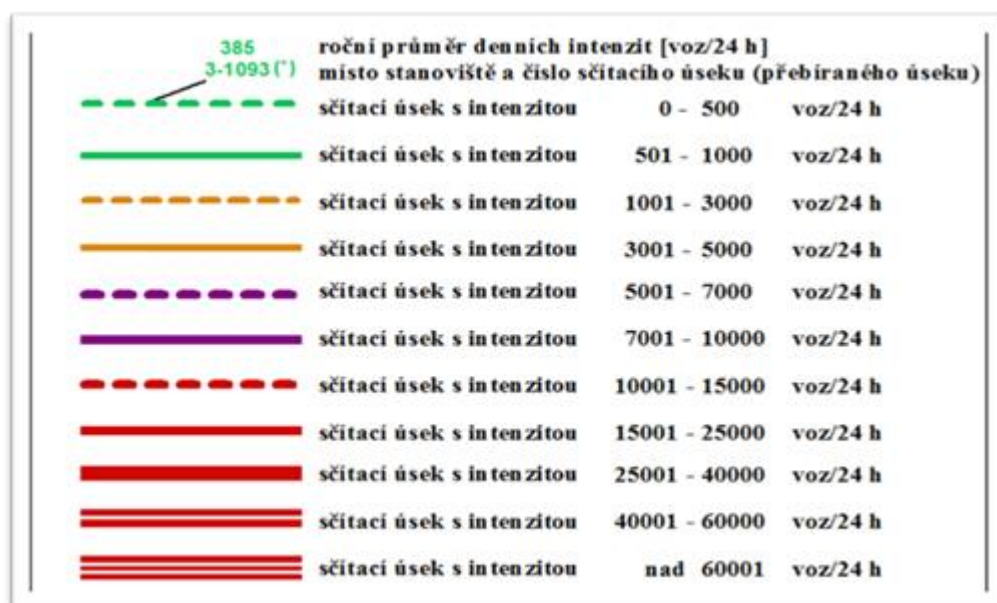
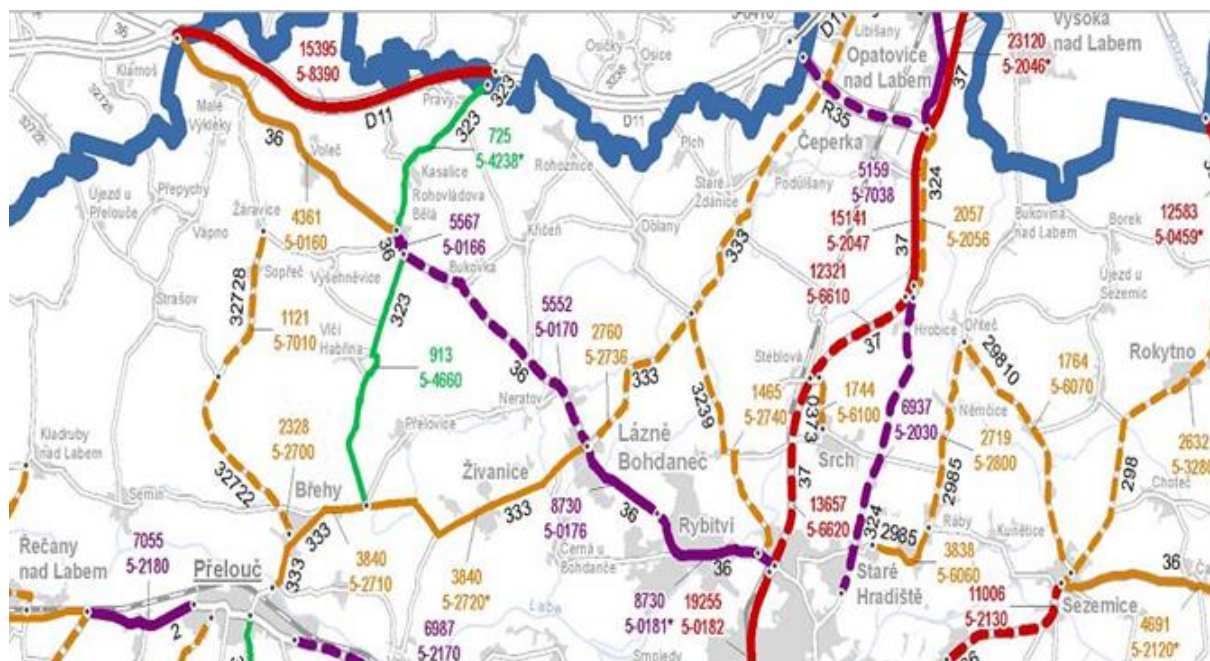
Záměry v oblasti rozvoje dopravní sítě jsou patrné ze Zásad územního rozvoje Pardubického kraje (dále „ZÚR Pk“). Jde především o záměr vybudování přeložky a úpravy silnice I/36 s obchvatem Lázní Bohdanče, která by měla odvést tranzitní dopravu z centra Lázní Bohdanče, ale i z obcí na trase Rybitví – Lázně Bohdaneč – Bukovka – Rohovládova Bělá – Voleč – Chýšť.

Intenzita dopravy

MAS Bohdanečsko řeší na svém území problém hustého provozu na dopravních komunikacích. Jedná se zejména o silnici I/36, která je alternativním směrem k trase dálnice D11 mimo Hradec Králové. Silnice I/36 spojuje Pardubice, Rybitví a Lázně Bohdaneč. Z Lázní Bohdaneč pak vede přímo obcemi Bukovka, Rohovládova Bělá a Voleč. Komunikace dále pokračuje k exitu Chýšť. Na základě výsledků sčítání dopravy v roce 2010 projede měřeným úsekem Lázně Bohdaneč – Rohovládova Bělá 5 552 vozidel denně. V měřeném úseku Rohovládova Bělá – Voleč až po oblast exitu Chýšť je to 4 361 vozidel za den. V hodinovém intervalu to znamená, že v úseku Lázně Bohdaneč – Rohovládova Bělá projede 527 vozidel za hodinu. V měřeném

úseku Rohovládova Bělá – Exit Chýšť je to 406 vozidel za hodinu. Co se týče množství všech vozidel v měřeném úseku Pardubice – Rybitví a Lázně Bohdaneč, dle výsledků sčítání dopravy v roce 2010 je to až 8 730 vozidel denně.

Obrázek č. 24 Intenzita dopravy v území MAS Bohdanečsko (2010)



Zdroj: Sčítání dopravy ŘSD (2010)

Velká hustota silničního provozu na některých komunikacích (především I/36 – týká se obcí Rybitví, Lázně Bohdaneč, Bukovka, Rohovládova Bělá, Voleč, Chýšť, ale i dalších) představuje významné riziko při pohybu chodců v obcích, především pak dětí, ale i podél takto zatížených komunikací (cyklisté). Vysoká intenzita dopravy a s tím související znečištění ovzduší a hluk má rovněž vliv na migraci obyvatel a snížení atraktivitu sídel.

Cyklostezky

Území MAS Bohdanečsko disponuje pouze 10 km stezek vyhrazených pro cyklistickou dopravu. Tento stav je naprosto nedostačující potřebám obyvatel území. Nutné je zajistit propojenost obcí i cyklistickými stezkami za účelem dojížděky do škol, zaměstnání, za kulturou atp. (většina obcí identifikovala potřebu výstavby cyklostezek, blíže viz kapitola: *Rozvojové oblasti obcí vnímané aktéry území*). Území je navíc svým rovinatým terénem vhodné pro budování in-linových sportovních okruhů a díky existenci několika koňských farem v území i budování hipostezek. Vybudování těchto typů stezek by zajistilo vyšší atraktivitu území pro příměstskou rekreaci i sportovní vyžití občanů území MAS Bohdanečsko.

Tabulka č. 57 **Cyklostezky v území MAS Bohdanečsko (2014)**

trasa po území MAS Bohdanečsko	délka [km]
Lázně Bohdaneč – Boudy	3,7
okolí Nový Zábranský rybník	0,7
Lázně Bohdaneč – Živanice	2,1
Rybitví – Lázně Bohdaneč	3,5
CELKEM	10

Zdroj: data – vlastní šetření; vlastní zpracování

V území MAS Bohdanečsko je zastoupena pouze infrastruktura pro silniční dopravu. V území je okrajově vedena dálnice D11. Páteří silničního dopravního systému území je silnice I/36, která protíná území od severozápadu a dále jsou zastoupeny silnice I. tř. (I/36), silnice II. tř. (II/323 a II/333), silnice III. tř., místní a obslužné komunikace.

Území MAS Bohdanečsko disponuje přibližně 10 km stezek vyhrazených pro cyklistickou dopravu. Tento stav je naprosto nedostačující potřebám obyvatel území.

Hlavním požadavkem v oblasti dopravní infrastruktury je realizace přeložky I/36 (obchvat Lázní Bohdanče) a vybudování infrastruktury pro cyklistickou dopravu (cyklistické stezky) a rekreačně-sportovní vyžití (in-line stezky, hipostezky).

Dopravní obslužnost území MAS Bohdanečsko

Území MAS Bohdanečsko je obsluhováno těmito linkami veřejné autobusové dopravy v rámci dopravní obslužnosti Pk:

Tabulka č. 58 **Linky veřejné autobusové dopravy obsluhující území MAS Bohdanečsko (2014)**

číslo linky	název linky
610109	Hradec Králové – Osice – Křičev – Lázně Bohdaneč – Pardubice
610172	Chlumeck nad Cidlinou – Újezd u Přelouče – Přelouč
610620	Hradec Králové – Staré Ždánice – Dolany – Lázně Bohdaneč – Přelouč
620716	Chrudim – Pardubice – Rybitví
650602	Pardubice – Stéblová – Staré Ždánice – Osice – Dobřenice
650607	Pardubice – Lázně Bohdaneč – Rohovládova Bělá – Chlumeck nad Cidlinou
650620	Přelouč – Lázně Bohdaneč – Dolany – Staré Ždánice – Hradec Králové
650621	Přelouč – Kladruby nad Labem – Labské Chrčice – Hlavečnick – Týnec nad Labem
650628	Přelouč – Újezd u Přelouče – Strašov – Rohovládova Bělá
650630	Lázně Bohdaneč – Přelovice – Rohovládova Bělá – Dobřenice
650635	Přelouč – Lázně Bohdaneč – Přelovice – Rohovládova Bělá – Dobřenice

číslo linky	název linky
650637	Pardubice – Lázně Bohdaneč – Rohovládova Bělá – Vápno
650638	Rohovládova Bělá – Přelouč

Zdroj: data – Krajský úřad Pardubického kraje, Odbor dopravy a silničního hospodářství; vlastní zpracování

Čtyři obce na území MAS Bohdanečsko (Černá u Bohdanče, Lázně Bohdaneč, Rybitví a Živanice) jsou obsluhovány spoji městské hromadné dopravy (dále „MHD“) provozované společností Dopravní podnik města Pardubic, a.s.

Tabulka č. 59 **Linky veřejné autobusové dopravy obsluhující území MAS Bohdanečsko (2014)**

číslo linky	konečná zastávka	počet spojů v jednom směru		
		pracovní den	pracovní den prázdniny	víkendy, svátky
3	Lázně Bohdaneč	63	48	39
7	UMA, točna	14	10	2
11	UMA, točna	14	12	1
18	Rybitví, stavební škola	3 (zpět 4, v pátek 5)	–	–
	Černá u Bohdanče	14 (zpět 15)	14 (zpět 15)	8 (zpět 9)
	Živanice, Nerad	4	4	–
33	UMA, točna	2	4	1

Zdroj: data – Dopravní podnik města Pardubic, a.s. (stav 30. 6. 2014); vlastní zpracování

Do Lázní Bohdanče je již od roku 1952 zavedena přímá trolejbusová linka z Pardubic. Linka č. 3 spojuje pardubické hlavní nádraží, centrum města, univerzitní kampus a nákupní zónu. Trolejbusová linka pak vede mimo katastrální území města Pardubice k průmyslovému areálu Semtín a pokračuje až do Lázní Bohdanče. Na území Lázní Bohdanče má linka 3 zastávky a v dopravní špičce linka jezdí v 10 minutovém intervalu, v dopravním sedle je interval obsluhy 20 minut.

Dopravní dostupnost části území MAS Bohdanečsko v dosahu MHD je dostačující potřebám území. Obce v ostatních částech území jsou dopravně dostupné hůře. Během sobot a nedělí je v celém území autobusová doprava minimální. Horší dopravní dostupnost některých částí území ovlivňuje místní hospodářské podmínky.

Specifickým problémem dopravní obslužnosti je nevyhovující dopravní spojení pro dojížděku do škol v území MAS Bohdanečsko. Tuto skutečnost potvrdili zástupci obcí i škol v území MAS Bohdanečsko. Nejčastěji zmiňovanými problémy souvisejícími s dojížděkou do škol jsou malá četnost spojů, neexistence dopravního spojení u některých obcí mezi bydlištěm a školou a špatná návaznost spojů na začátek/konec vyučování.

Území MAS Bohdanečsko je obsluhováno linkami veřejné autobusové dopravy a městské hromadné dopravy v rámci dopravní obslužnosti Pk.

Dopravní dostupnost obcí (Černá u Bohdanče, Lázně Bohdaneč, Rybitví a Živanice), které obsluhuje MHD (Dopravní podnik města Pardubice) je dostačující potřebám těchto obcí. Všechny obce MAS Bohdanečsko jsou obsluhovány linkami veřejné autobusové dopravy, které zabezpečují napojení na spádové obce a krajská města (Lázně Bohdaneč, Přelouč, Pardubice, Hradec Králové). Četnost linek obsluhujících obce mimo napojení MHD je (především během dopravního sedla) nedostatečná.

SWOT ANALÝZA – DOPRAVNÍ INFRASTRUKTURA A DOPRAVNÍ OBSLUŽNOST	
S – SILNÉ STRÁNKY	W – SLABÉ STRÁNKY
<ul style="list-style-type: none"> ▪ Pokrytí MHD města Pardubice ve 4 obcích MAS Bohdanečsko ▪ Dopravní dostupnost do krajských měst a spádových obcí 	<ul style="list-style-type: none"> ▪ Silná tranzitní doprava v obcích – neexistence přeložky I/36 ▪ Nevyhovující dopravní spojení do škol z obcí území MAS Bohdanečsko ▪ Nedostatečná síť stezek (cyklo, in-line, hipo) ▪ Minimální dopravní obslužnost území MAS Bohdanečsko během dopravního sedla (víkendy, svátky)
O – PŘÍLEŽITOSTI	T – HROZBY
<ul style="list-style-type: none"> ▪ Zvýšení (finančních) zdrojů ze strany krajských samospráv a státu na budování a údržbu (obnovu) dopravní infrastruktury ▪ Zvýšení (finančních) zdrojů ze strany krajských samospráv na dopravní obslužnost území ▪ Nárůst evropských finančních prostředků pro oblast dopravy 	<ul style="list-style-type: none"> ▪ Omezení počtu spojů veřejné hromadné dopravy ze strany krajských samospráv a státu ▪ Nedostatek finančních zdrojů na obnovu a údržbu veřejné dopravní infrastruktury

C.1.8 Technická infrastruktura

V území MAS Bohdanečsko se vyskytují tyto druhy technické infrastruktury: elektrické rozvody vysokého napětí a velmi vysokého napětí, kanalizace, plynovod středotlaký a vysokotlaký, vodovod a produktovod.

Vodovod, kanalizace a plynovod

Podíl obyvatel napojených na veřejnou vodovodní síť, kanalizaci a plynovod byl stanoven expertním odhadem, který provedl starosta/starostka příslušné obce.

Z údajů vyplývá, že naprostá většina (94 %) domácností v území MAS Bohdanečsko je napojena na veřejnou vodovodní síť. Ostatní domácnosti využívají vlastní zdroje pitné a užitkové vody, tj. studny. V případě 9 obcí (Křičeň, Lázně Bohdaneč, Plch, Pravy, Přepychy, Rohoznice, Rybitví, Vyšehněvice, Žáravice) bylo odhadováno napojení všech domácností, u dalších 7 obcí pak alespoň z 95 %.

Podíl obyvatel napojených na veřejnou splaškovou kanalizaci byl stanoven odhadem na necelou polovinu domácností. Ostatní domácnosti splaškové vody likvidují pomocí septiků či žump. Ve čtyřech obcích jsou dle jejich starostů/starostek napojeny všechny domácnosti (Lázně Bohdaneč, Rybitví, Semín, Žáravice), v dalších 5 obcích pak alespoň z 95 % a ve 3 obcích alespoň z 90 %.

Podíl obyvatel napojených na veřejnou kanalizaci odvádějící dešťovou vodu byl stanoven na necelé dvě třetiny. Představitelé sedmi obcí uváděli stoprocentní napojení (Dolany, Chýšť, Lázně Bohdaneč, Plch, Rybitví, Újezd u Přelouče, Žáravice). V dalších pěti obcích bylo napojení odhadnuto na alespoň 95 %. Je však nutné zdůraznit, že v případě 7 obcí bylo konstatováno nulové napojení.

Podíl obyvatel napojených na plynovod byl stanoven expertním odhadem na 86 %. Čtyři obce (Černá u Bohdanče, Plch, Přepychy, Rybitví) uváděly napojení ze 100 %, dalších pět obcí z alespoň 95 % a sedm obcí z alespoň 90 %.

Tabulka č. 60 **Vodovod, kanalizace a plynovod v území MAS Bohdanečsko (2013)**

území MAS Bohdanečsko *)	podíl obyvatel (domácností) napojených na			
	vodovod	kanalizaci		plynovod
		splaškovou	dešťovou	
Břehy	99 %	98 %	95 %	97 %
Bukovka	96 %	90 %	0 %	95 %
Černá u Bohdanče	99 %	30 %	20 %	100 %
Dolany	90 %	90 %	100 %	60 %
Chýšť	90 %	0 %	100 %	90 %
Křičeň	100 %	0 %	60 %	90 %
Lázně Bohdaneč	100 %	100 %	100 %	90 %
Malé Výkleky	90 %	0 %	90 %	80 %
Neratov	90 %	0 %	0 %	80 %
Plch	100 %	95 %	100 %	100 %
Pravy	100 %	98 %	60 %	40 %
Přelovice	80 %	0 %	80 %	90 %
Přepychy	100 %	0 %	80 %	100 %
Rohovládova Bělá	99 %	96 %	0 %	99 %
Rohoznice	100 %	0 %	98 %	98 %

území MAS Bohdanečsko *)	podíl obyvatel (domácností) napojených na			
	vodovod	kanalizaci		plynovod
		splaškovou	dešťovou	
Rybitví	100 %	100 %	100 %	100 %
Semín	90 %	100 %	0 %	60 %
Sopřeč	98 %	95 %	95 %	85 %
Strašov	98 %	0 %	96 %	88 %
Újezd u Přelouče	90 %	0 %	100 %	60 %
Vápno	90 %	0 %	95 %	80 %
Vlčí Habřina	95 %	0 %	0 %	90 %
Voleč	85 %	0 %	75 %	90 %
Vyšehněvice	100 %	86 %	0 %	89 %
Žárovice	100 %	100 %	100 %	95 %
Živanice	65 %	90 %	0 %	90 %
PRŮMĚR	94 %	49 %	63 %	86 %

Zdroj: data – vlastní šetření; vlastní zpracování

Odpadové hospodářství

Sběrný dvůr je v provozu pouze v pěti obcích: Lázně Bohdaneč, Živanice, Rybitví, Vlčí Habřina a Strašov. Sběrná místa pro bio odpad se nacházejí v šesti obcích: Černá u Bohdanče, Dolany, Křičeň, Lázně Bohdaneč, Rybitví a Živanice.

Energetika (obnovitelné zdroje)

Elektrifikovány jsou všechny obce území MAS Bohdanečsko.

V území MAS Bohdanečsko se nenacházejí žádné solární (fotovoltaické), ani větrné elektrárny. V Břehách a v Semíně jsou v provozu malé vodní elektrárny na Opatovickém kanálu.

Obecní rozhlas

Všechny obce mají zavedený obecní rozhlas.

Veřejné osvětlení

Veřejné osvětlení je zavedeno ve všech obcích, v osmi obcích MAS Bohdanečsko je stav veřejného osvětlení nevyhovující a je nutná rekonstrukce.

Internet (bezdrátová technologie WI-FI)

Jenom tři obce (Semín, Újezd u Přelouče a Vlčí Habřina) provozují obecní internetové připojení pomocí technologie WI-FI.

Kabelová televize

Obecní kabelovou televizi provozuje jen obec Rybitví.

Záměry v oblasti rozvoje technické infrastruktury jsou patrné ze ZÚR Pk. Jde především o dobudování kanalizační sítě na Bohdanečsku. Další záměry v této oblasti jsou zřejmé ze sběru typových projektů pomocí webového formuláře a řízených rozhovorů se starosty/starostkami obcí, jedná se především o výměnu nebo rekonstrukci veřejného osvětlení a výměnu obecního rozhlasu.

Z hlediska sociální soudržnosti společenství obyvatel a z hlediska hospodářského rozvoje území MAS Bohdanečsko je limitujícím faktorem zatížení obcí komunikací I/36 a absence splaškové kanalizace v některých obcích.

Podíl obyvatel napojených na veřejnou vodovodní síť, kanalizaci a plynovod byl stanoven expertním odhadem, který provedl starosta/starostka příslušné obce.

94 % domácností území MAS Bohdanečsko je napojena na veřejnou vodovodní síť. Na veřejnou splaškovou kanalizaci je napojena necelá polovina domácností. Napojení na veřejnou kanalizaci odvádějící dešťovou vodu je 63 % domácností MAS Bohdanečsko. V 7 obcích MAS Bohdanečsko neexistuje napojení na veřejnou kanalizaci odvádějící dešťovou vodu. Na plynovod je napojeno 86 % domácností.

Sběrný dvůr je v 5 obcích MAS Bohdanečsko a sběrná místa pro bioodpad jsou v 6 obcích. Všechny obce jsou elektrifikovány. Všechny obce mají zaveden obecní rozhlas a veřejné osvětlení, v některých obcích je v nevyhovujícím stavu. Tři obce provozují obecní internetové připojení a 1 obec provozuje obecní kabelovou televizi.

SWOT ANALÝZA – TECHNICKÁ INFRASTRUKTURA	
S – SILNÉ STRÁNKY	W – SLABÉ STRÁNKY
<ul style="list-style-type: none"> ▪ Vysoký podíl obyvatel (domácností) napojených na vodovod a plynovod ▪ Elektrifikace, obecní rozhlas a veřejné osvětlení ve všech obcích území MAS Bohdanečsko 	<ul style="list-style-type: none"> ▪ Nedostatečná kanalizační síť některých obcí ▪ Zastaralý a technicky nevyhovující stav veřejného osvětlení a obecního rozhlasu v některých obcích
O – PŘÍLEŽITOSTI	T – HROZBY
<ul style="list-style-type: none"> ▪ Zvýšení zájmu české populace o třídění odpadu, pozitivní efekty celostátních kampaní ▪ Existence národních zdrojů pro rozvoj technické infrastruktury 	<ul style="list-style-type: none"> ▪ Nedostatek finančních prostředků (evropské, národní, krajské zdroje) na budování a obnovu technické infrastruktury ▪ Zvyšující se negativní vnímání obnovitelných zdrojů energie u obyvatelstva (solární a větrné elektrárny, biomasa)

C.1.9 Další veřejné a ostatní služby

Bezpečnost

Policie ČR zajišťuje bezpečnost na území MAS Bohdanečsko prostřednictvím tří obvodních oddělení:

- obvodní oddělení Lázně Bohdaneč (16 obcí),
- obvodní oddělení Přelouč (7 obcí),
- obvodní oddělení Chvaletice (3 obce).

Obecní policie je zřízena v souladu se zákonem č. 553/1991 Sb., o obecní policii (v aktuálním znění) Městem Lázně Bohdaneč a zabezpečuje výkon činností obecní policie v plném rozsahu na katastru města Lázně Bohdaneč a obce Rybitví. Na základě veřejnoprávní smlouvy zabezpečuje odchyty toulavých psů v obcích Bukovka, Černá u Bohdanče, Dolany, Rohovládova Bělá, Rybitví a Vyšehněvice a zajišťuje dohled nad bezpečností a plynulostí provozu na pozemních komunikacích v obcích Černá u Bohdanče a Rybitví.

Poštovní služby

Pošta je v provozu kromě Lázní Bohdanče i v Živanicích, Rybitví, Rohovládově Bělé a Vápně.

Bankovní služby

Pobočka banky s bankomatem je k dispozici v Lázních Bohdanči.

Zásobování potravinami

Nejčastějším typem služeb jsou obchody s potravinami, jež na celém území MAS Bohdanečsko mají plochu 4 413 m². Jedna třetina této plochy připadá na Lázně Bohdaneč, následují obce Rybitví (792 m²), Živanice (600 m²) a Chýšť (150 m²). V osmi obcích není obchod s potravinami v občanské vybavenosti zastoupen.

Tabulka č. 61 **Obchody s potravinami v území MAS Bohdanečsko (2014)**

území MAS Bohdanečsko	obchody s potravinami [m ²]
Břehy	150
Bukovka	16
Černá u Bohdanče	35
Dolany	154
Chýšť	200
Kříčeň	60
Lázně Bohdaneč	1 525
Malé Výkleky	0
Neratov	0
Plch	0
Pravy	0
Přelovice	40
Přepychy	81
Rohovládova Bělá	130
Rohoznice	70
Rybitví	792
Semín	100
Sopřeč	0

území MAS Bohdanečsko	obchody s potravinami [m ²]
Strašov	100
Újezd u Přelouče	110
Vápno	0
Vlčí Habřina	160
Voleč	150
Vyšehněvice	40
Žáravice	0
Živanice	600
CELKEM	4 413

Zdroj: data – vlastní šetření; vlastní zpracování

Služebna policie se nachází v Lázních Bohdanči (městská policie, Policie ČR) a v Pravech (Policie ČR). Pošta je v provozu v 5 obcích z 26. V jedné obci je k dispozici banka s bankomatem (Lázně Bohdaneč). V 19 obcích území MAS Bohdanečsko jsou k dispozici prodejny potravin.

SWOT ANALÝZA – DALŠÍ VEŘEJNÉ A OSTATNÍ SLUŽBY	
S – SILNÉ STRÁNKY	W – SLABÉ STRÁNKY
<ul style="list-style-type: none"> ▪ Dobré pokrytí území obchody s potravinami ▪ Existence městské policie v Lázních Bohdanči 	<ul style="list-style-type: none"> ▪ Neexistence mobilních prodejen v území
O – PŘÍLEŽITOSTI	T – HROZBY
<ul style="list-style-type: none"> ▪ Podpora mobilních služeb a jejich další rozvoj (pojízdné prodejny potravin atp.) 	<ul style="list-style-type: none"> ▪ Tlak na rušení poboček občanské vybavenosti a veřejných služeb (policie, pošta atd.) ▪ Rušení obchodů s potravinami v důsledku ekonomické nevýhodnosti jejich provozování



C.1.10 Kultura, sport a spolkový život

Kulturní a společenský život

V území MAS Bohdanečsko bylo identifikováno konání 262 vzdělávacích a kulturně společenských akcí a událostí ročně. Největší počet náleží plesům, zábavám a diskotékám, konkrétně 150 ročně. Nejčastěji se konají v Lázních Bohdanči jakožto v lázeňském městě a populačně největší obci regionu. Vyšší míru plesů, zábav a diskoték vykazují také obce Živanice (30 akcí), Strašov (8 akcí) a Vyšehněvice (7 akcí). Dále bylo evidováno 49 řemeslných kurzů (všechny až na jeden v Lázních Bohdanči), 14 trhů a poutí (z toho 6 ve Vlčí Habřině), 7 náboženských akcí (Lázně Bohdaneč, Dolany, Bukovka, Újezd u Přelouče). Šest událostí bylo zařazeno do kategorie ostatní vzdělávací akce a 36 událostí bylo označeno jako ostatní společenské akce. Dále jsou uvedeny souhrnné informace vlastního šetření MAS Bohdanečsko, které proběhlo formou emailového dotazování starostů obcí v roce 2014.



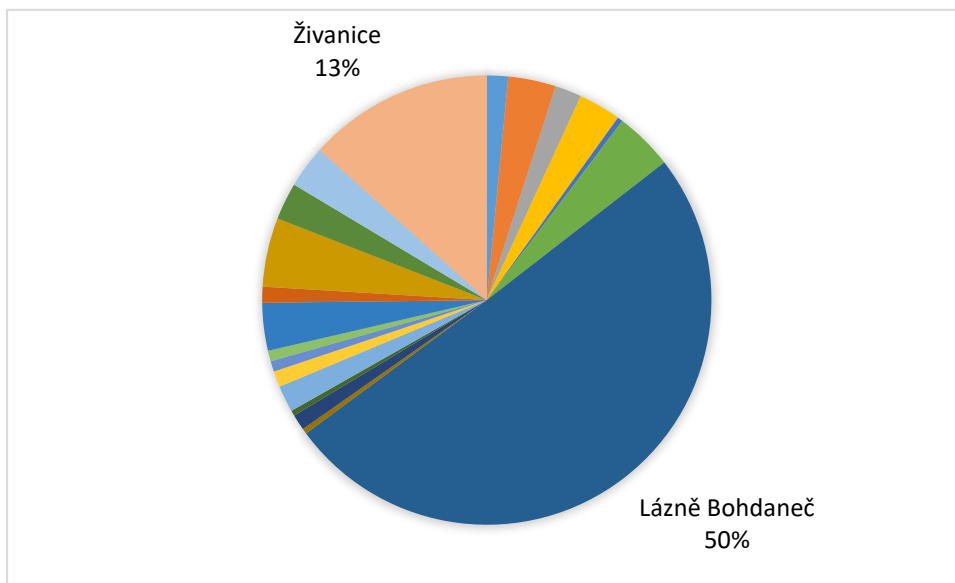
Tabulka č. 62 **Vzdělávací a kulturně společenské akce a události (počet ročně; rok 2014)**

území MAS Bohdanečsko	řemeslné kurzy	ostatní vzdělávací akce	plesy, zábavy, diskotéky	trhy, poutě	náboženské akce	ostatní společenské akce	CELKEM
Břehy	0	0	3	0	0	1	4
Bukovka	0	1	3	0	1	4	9
Černá u Bohdanče	0	0	4	1	0	0	5
Dolany	0	0	4	2	2	0	8
Chýšť	0	0	1	0	0	0	1
Kříčeň	0	0	0	1	0	10	11
Lázně Bohdaneč	48	0	70	1	3	10	132
Malé Výkleky	0	0	0	0	0	0	0
Neratov	0	0	0	0	0	0	0
Pích	0	0	1	0	0	0	1
Pravy	0	0	0	0	0	3	3
Přelovice	0	0	1	0	0	0	1
Přepychy	0	0	4	0	0	1	5
Rohovládova Bělá	0	0	0	0	0	0	0
Rohoznice	0	0	0	0	0	0	0
Rybitví	0	0	2	1	0	0	3
Semín	1	0	1	0	0	0	2
Sopřeč	0	0	2	0	0	0	2
Strašov	0	0	8	0	0	1	9
Újezd u Přelouče	0	0	1	0	1	1	3
Vápno	0	0	0	0	0	0	0
Vlčí Habřina	0	0	4	6	0	3	13
Voleč	0	0	0	0	0	0	0
Vyšehněvice	0	0	7	0	0	0	7
Žáravice	0	3	4	0	0	1	8
Živanice	0	2	30	2	0	1	35
CELKEM	49	6	150	14	7	36	262

Zdroj: data – vlastní šetření; vlastní zpracování

V celkovém součtu se koná nejvíce akcí v Lázních Bohdanči, a to 132 událostí. Patří mezi ně zahájení lázeňské sezóny, rozsvěcení vánočního stromu, ale i dětský den nebo výlov Bohdanečského rybníka. V počtu událostí následují Živanice (35 akcí), kde se konají například Staročeské máje. Dvouciferného počtu událostí dosahují ještě obce Vlčí Habřina (13 akcí) a Křičeň (11 akcí), v první z nich se jedná například o výstavu okrasného ptactva a drobného zvířectva. V území 26 obcí probíhá celkem každoročně 262 akcí a událostí. V pěti obcích probíhá 191 akcí (73 %).

Obrázek č. 25 Graf počtu vzdělávacích a kulturně společenských akcí a událostí (počet ročně; rok 2014)



Zdroj: data – vlastní šetření; vlastní zpracování

Každoročně na území MAS Bohdanečsko probíhá 262 vzdělávacích a kulturně společenských akcí a událostí. Centrem kulturně společenského života jsou Lázně Bohdaneč. Vyšší počet kulturně společenských akcí evidujeme kromě Lázní Bohdanče u obcí Živanice, Vlčí Habřina a Křičeň. Co do druhu akce tvoří tradičně nevyšší počet realizovaných akcí plesy, zábavy a diskotéky. Následují je řemeslné kurzy (49), trhy a poutě (14) a náboženské akce (7).

Vybavenost pro kulturní aktivity

V území MAS Bohdanečsko se nachází jedno muzeum, a to Rodný dům bratřanců Veverkových v Rybitví. Území MAS Bohdanečsko nedisponuje žádnou galerií.

Co se týká vybavenosti pro kulturní aktivity, tak až na Břehy, Dolany, Lázně Bohdaneč a Rybitví mají všechny obce spolkový či kulturní dům (případně klubovnu). V případě obce Bukovka byly zjištěny tři takovéto objekty a v obci Sopřeč dva objekty. Obřadní síň se nachází v Lázních Bohdanči, Rohovládově Bělé, Rybitví a Semíně. Veřejná knihovna je provozována s výjimkou Černé u Bohdanče, Malých Výklek, Prav a Vápna ve všech obcích MAS Bohdanečsko.

Z větších sakrálních staveb se nachází v území MAS Bohdanečsko evangelický kostel v Bukovce, kostel sv. Vojtěcha v Dolanech, kostel sv. Maří Magdalény v Lázních Bohdanči, kostel sv. Petra a Pavla v Rohovládově Bělé, kostel sv. Jana Křtitele v Semíně, kostel sv. Jiljí v Újezdu u Přelouče, kostel sv. Jiří ve Vápně a kostel Zvěstování Panny Marie v Živanicích.

Tabulka č. 63 Vybavenost pro kulturní aktivity území MAS Bohdanečsko (rok 2014)

území MAS Bohdanečsko	spolkový/kulturní dům/klubovna	poznámka	obřadní síň	veřejná knihovna	sakrální stavba	poznámka
Břehy	NE		NE	ANO	NE	
Bukovka	ANO	3	NE	ANO	ANO	kostel Českobratrské církve evangelické
Černá u Bohdanče	ANO		NE	NE	NE	
Dolany	NE		NE	ANO	ANO	kostel sv. Vojtěcha
Chýšť	ANO		NE	ANO	NE	
Křičeň	ANO		NE	ANO	NE	
Lázně Bohdaneč	NE		ANO	ANO	ANO	kostel sv. Maří Magdalény
Malé Výkleky	ANO		NE	NE	NE	
Neratov	ANO		NE	ANO	NE	
Plch	ANO		NE	ANO	NE	
Pravy	ANO		NE	NE	NE	
Přelovice	ANO		NE	ANO	NE	
Přepychy	ANO		NE	ANO	NE	
Rohovládova Bělá	ANO		ANO	ANO	ANO	kostel sv. Petra a Pavla
Rohoznice	ANO		NE	ANO	NE	
Rybitví	NE		ANO	ANO	NE	
Semín	ANO		ANO	ANO	ANO	kostel sv. Jana Křtitele
Sopřeč	ANO	2	NE	ANO	NE	
Strašov	ANO		NE	ANO	NE	
Újezd u Přelouče	ANO		NE	ANO	ANO	kostel sv. Jiljí
Vápno	ANO		NE	NE	ANO	kostel sv. Jiří
Vlčí Habřina	ANO		NE	ANO	NE	
Voleč	ANO		NE	ANO	NE	
Vyšehněvice	ANO		NE	ANO	NE	
Žaravice	ANO		NE	ANO	NE	
Živanice	ANO		NE	ANO	ANO	kostel Zvěstování Panny Marie

Zdroj: data – vlastní šetření; vlastní zpracování

Na území MAS Bohdanečsko se nachází jedno muzeum, Rodný dům bratraců Veverkových v Rybitví. V území se nachází 8 kostelů.

Většina obcí má spolkový či kulturní dům (kromě obcí Břehy, Dolany, Lázně Bohdaneč a Rybitví). Obřadní síň se nachází v Lázních Bohdanči, Rohovládově Bělé, Rybitví a Semíně. Většina obcí (22 obcí z celkem 26) provozuje vlastní veřejnou knihovnu.

Spolkový život a sport

Na území MAS Bohdanečsko působí celkem 25 sborů dobrovolných hasičů (dále „SDH“), nenacházejí se pouze v obcích Neratov a Rybitví (naopak v obci Bukovka byly identifikovány dvě jednotky SDH). V regionu dále funguje 13 organizací Sokola či Orla a 12 mysliveckých sdružení. V případě sportovních spolků (sportovních klubů) se jedná v 9 případech o kopanou (nutnou doprovodnou infrastrukturu, tj. fotbalové hřiště, má 16 obcí) a ve 3 případech o tenis. V Rybitví působí volejbalový sportovní klub, v Dolanech pak hokejisté. Z dalších spolků byli evidováni nohejbalisté (Břehy, Voleč), rybáři (Černá u Bohdanče, Přepychy, Živanice), včelaři (Rohovládova Bělá) či holubáři (Vlčí Habřina). Z kulturní oblasti lze zmínit na území MAS Bohdanečsko dva divadelní spolky a hudební tělesa (Lázně Bohdaneč, Vlčí Habřina). Komunitní aktivity v rodinné oblasti nejsou v území příliš zastoupeny (rodinná centra jsou evidována pouze v obci Plch a v Lázních Bohdančích³⁹).

Tabulka č. 64 Spolky v území MAS Bohdanečsko (rok 2014)

území MAS Bohdanečsko	Sokol, Orel	SDH	myslivecké sdružení	kopaná	tenis	volejbal	hokej	jiné sportovní kluby	poznámka
Břehy	0	1	0	0	1	0	0	2	nohejbalový spolek a Moped club
Bukovka	1	2	1	1	0	0	0	1	tělovýchovná jednota
Černá u Bohdanče	0	1	1	0	0	0	0	1	rybáři
Dolany	1	1	1	1	0	0	1	0	
Chýst	0	1	1	0	0	0	0	0	
Kříčeň	0	1	0	1	0	0	0	1	SK
Lázně Bohdaneč	1	1	2	1	1	1	0	1	SK LB (fotbal, volejbal, tenis, vzpírání)
Malé Výkleky	1	1	1	0	0	0	0	1	turisti
Neratov	0	0	0	0	0	0	0	0	
Plch	0	1	0	0	0	0	0	0	
Pravy	0	1	0	0	0	0	0	0	
Přelovice	1	1	0	0	0	0	0	0	
Přepychy	0	1	0	0	0	0	0	1	rybáři
Rohovládova Bělá	1	1	0	0	0	0	0	1	včelaři
Rohoznice	1	1	0	1	0	0	0	0	
Rybitví	0	0	0	1	1	1	0	0	
Semín	1	1	1	1	0	0	0	0	
Sopřeč	1	1	1	0	0	0	0	0	
Strašov	0	1	1	0	0	0	0	0	

³⁹ Rodinné centrum zřizované spolkem Na rovině, z.s. má od školního roku 2015/2016 sídlo mimo území MAS Bohdanečsko.

území MAS Bohdanečsko	Sokol, Orel	SDH	mysli vecké sdružení	kopaná	tenis	volejbal	hokej	jiné sport kluby	poznámka
Újezd u Přelouče	1	1	0	1	0	0	0	0	
Vápno	0	1	0	0	0	0	0	0	
Vlčí Habřina	2	1	1	0	0	0	0	1	holubáři
Voleč	0	1	1	0	0	0	0	1	nohejbal
Vyšehněvice	0	1	0	0	0	0	0	0	
Žárovice	0	1	0	0	0	0	0	0	
Živanice	1	1	1	1	0	0	0	3	stolní tenis, cvičení, rybářská mládež
CELKEM	13	25	12	9	3	2	1	14	

Zdroj: data – vlastní šetření; vlastní zpracování

Pozn.: SDH = sbor dobrovolných hasičů

Vybavenost pro sportovní aktivity

Z hlediska vybavenosti území MAS Bohdanečsko pro sport a rekreaci je region nejlépe pokryt dětskými hřišti (28x). Přitom čtyři obce (Dolany, Lázně Bohdaneč, Rohoznice a Semín) disponují dvěma nebo více dětskými hřišti, zatímco Chýšť a Malé Výkleky nemají ani jedno dětské hřiště. Následují víceúčelová hřiště (20x) a fotbalová hřiště (17x). V případě víceúčelových hřišť mají Lázně Bohdaneč a Živanice dvě takováto hřiště, avšak osm jiných obcí z území MAS Bohdanečsko jimi nedisponuje. Fotbalová hřiště se vyskytují v 16 obcích, z toho v Újezdu u Přelouče se nacházejí dvě fotbalová hřiště. Zbývajících deset obcí tímto druhem občanské vybavenosti nedisponuje.

Tabulka č. 65 Vybavenost v území MAS Bohdanečsko pro sport a rekreaci (2014)

území MAS Bohdanečsko	fotbalové hřiště	víceúčelové hřiště	dětské hřiště	tenisové kurty	tělocvična, sokolovna	ostatní	CELKEM
Břehy	1	0	1	1	0	1	4
Bukovka	1	0	1	0	0	0	2
Černá u Bohdanče	1	1	1	1	0	0	4
Dolany	1	0	2	1	1	0	5
Chýšť	0	1	0	0	0	0	1
Kříčeň	1	1	1	0	0	0	3
Lázně Bohdaneč	1	2	2	2	1	3	11
Malé Výkleky	1	0	0	0	0	0	1
Neratov	0	0	1	0	0	1	2
Plch	0	1	1	0	0	0	2
Pravy	0	1	1	0	0	0	2
Přelovice	1	1	1	1	0	0	4
Přepychy	0	1	1	0	1	0	3
Rohovládova Bělá	1	1	1	1	0	1	5
Rohoznice	1	0	2	0	0	0	3
Rybitví	1	1	1	2	1	0	6
Semín	0	1	2	0	0	0	3
Sopřeč	1	1	1	1	0	0	4
Strašov	1	0	1	1	0	0	3
Újezd u Přelouče	2	1	1	0	0	0	4
Vápno	1	0	1	1	0	0	3
Vlčí Habřina	0	1	1	1	0	0	3
Voleč	0	1	1	0	0	0	2

území MAS Bohdanečsko	fotbalové hřiště	víceúčelové hřiště	dětské hřiště	tenisové kurty	tělocvična, sokolovna	ostatní	CELKEM
Vyšehněvice	0	1	1	0	0	0	2
Žárovice	0	1	1	0	0	0	2
Živanice	1	2	1	0	2	1	7
CELKEM	17	20	28	13	6	7	91

Zdroj: data – vlastní šetření; vlastní zpracování

Na území MAS Bohdanečsko je dále evidováno 6 tělocvičen či sokoloven (Dolany, Lázně Bohdaneč, Přepychy, Rybitví a 2x Živanice) a 2 koupaliště (Břehy a Rohovládova Bělá).

Z ostatní vybavenosti MAS Bohdanečsko ještě nabízí krytý bazén (Lázně Bohdaneč), kluziště (Živanice), bowling a squash (Lázně Bohdaneč) a golfové hřiště o rozloze 30,5 ha (Lázně Bohdaneč).

V celém území MAS Bohdanečsko jsou evidovány spolky, které výrazně přispívají ke komunitnímu životu v obcích a podpoře kulturně společenských událostí v obcích.

Ve 26 obcích na území MAS Bohdanečsko je evidováno 25 sborů dobrovolných hasičů. Celkový počet spolků je 79, z toho 32 % tvoří SDH, 16 % tvoří spolky Sokol/Orel a 13 % spolky myslivecké. Na území MAS Bohdanečsko bylo identifikováno 22 různých spolkových aktivit, z toho 17 sportovních a 5 zájmových aktivit.

Vybavenost v oblasti sportu je v území MAS Bohdanečsko dobrá. Nejlépe je pokryto dětskými hřišti (28 hřišť ve 24 obcích). Dětské hřiště nemají pouze dvě obce MAS Bohdanečsko (Malé Výkleky a Chýšť). Víceúčelové hřiště má 18 obcí (ve 2 obcích jsou 2 hřiště). Dále se v území nachází např. 6 tělocvičen, 2 venkovní koupaliště, krytý bazén, kluziště, golfové hřiště, bowling a squash.

Dotazníkové šetření mezi neziskovými organizacemi

V roce 2013 se uskutečnil průzkum názorů mezi neziskovými organizacemi z území MAS Bohdanečsko. Formulář dotazníku je k dispozici na webových stránkách MAS Bohdanečsko⁴⁰. Dotazníkového šetření se zúčastnily neziskové organizace různých právních forem a různě početnou a demograficky strukturovanou členskou základnou.

Podrobné vyhodnocení uskutečněného dotazníkového šetření prostřednictvím grafického vyjádření a slovního komentáře, je obsahem dokumentu „Vyhodnocení dotazníkových šetření na území MAS Bohdanečsko“⁴¹, který je zveřejněn na webových stránkách MAS Bohdanečsko.

Z realizovaného průzkumu názorů mezi neziskovými organizacemi vyplynulo, že neziskové organizace organizují řadu kulturních i sportovních akcí a událostí v území MAS Bohdanečsko. „Neziskovky“ mají výrazný zájem se podílet na tvorbě nových regionálních akcí a více než polovina respondentů má zájem účastnit se zpracování SCLLD MAS Bohdanečsko. Největší

⁴⁰ Formulář dotazníku neziskový sektor:

http://www.mas-bohdanecko.cz/VismoOnline_ActionScripts/File.ashx?id_org=200183&id_dokumenty=1187

⁴¹ Vyhodnocení dotazníkových šetření na území MAS Bohdanečsko:

http://www.mas-bohdanecko.cz/VismoOnline_ActionScripts/File.ashx?id_org=200183&id_dokumenty=1227

překážku rozvoje shledávají v nedostatku finančních prostředků a nízkém zájmu veřejnosti o činnost spolku. Nejméně se neziskové organizace potýkají s problémy s nevyhovujícími prostory nebo nízkou mírou spolupráce s představiteli obce. Z dotazníku vyplývá, že členská základna je stabilizovaná. Neziskové organizace získávají finanční prostředky na svoji činnost převážně z členských příspěvků, darů a dotací. Většina dotazovaných neziskových organizací počítá s čerpáním dotací z EU fondů v následujícím programovém období, včetně spolufinancování.

Neziskové organizace vydefinovaly celou řadu projektových záměrů, které jsou obsahem kapitoly: ***Chyba! Nenalezen zdroj odkazů.*** – ***Chyba! Nenalezen zdroj odkazů.*** Zástupci neziskových organizací byli rovněž členy horizontální pracovní skupiny.

Zástupci neziskových organizací z území MAS Bohdanečsko se aktivně podíleli na zpracování SCLLD MAS Bohdanečsko. V roce 2013 se některé neziskové organizace účastnily dotazníkového šetření, zástupci „neziskovek“ byli účastní setkání horizontální pracovní skupiny. Neziskové organizace rovněž vydefinovali projektové záměry svých organizací.

Průzkumu názorů mezi neziskovými organizacemi se zúčastnilo několik subjektů různých právních forem a různě početnou a demograficky strukturovanou členskou základnou. Neziskové organizace působící na území MAS Bohdanečsko jsou aktivní a jejich členská základna je stabilní, s nízkým podílem mladších ročníků. Za nejvýraznější překážky rozvoje činnosti neziskové organizace považují nedostatek finančních prostředků a nízký zájem veřejnosti o činnost jejich organizace. Naopak jako bezproblémová se jeví spolupráce s představiteli obcí. Neziskové organizace organizují řadu kulturních i sportovních akcí a událostí v území MAS Bohdanečsko. Z realizovaného průzkumu vyplynulo, že mají výrazný zájem se podílet na tvorbě nových regionálních akcí a více než polovina respondentů projevila zájem účastnit se zpracování SCLLD MAS Bohdanečsko. Většina dotazovaných neziskových organizací počítá s čerpáním dotací z EU fondů v následujícím programovém období, včetně spolufinancování.



SWOT ANALÝZA – KULTURA, SPORT A SPOLKOVÝ ŽIVOT	
S – SILNÉ STRÁNKY	W – SLABÉ STRÁNKY
<ul style="list-style-type: none"> ▪ Čilý kulturní a společenský život v obcích území MAS Bohdanečsko ▪ Aktivní neziskový sektor ▪ Zavedená kooperace neziskového sektoru s veřejným sektorem (obcemi) ▪ Vysoká míra spolufinancování vlastních aktivit neziskovým sektorem ▪ 92 % obcí má svůj SDH ▪ Rozmanitost spolkových aktivit na území MAS Bohdanečsko 	<ul style="list-style-type: none"> ▪ Silná koncentrace kulturně společenských akcí do 4 obcí MAS Bohdanečsko ▪ Nízký podíl mladých lidí působících v neziskovém sektoru ▪ Nedostatek financí na běžný provoz a na investiční záměry neziskových organizací
O – PŘÍLEŽITOSTI	T – HROZBY
<ul style="list-style-type: none"> ▪ Zvýšený zájem obyvatel ČR o sportovní aktivity ▪ Zvyšující se poptávka po společenských, kulturních a vzdělávacích akcích ▪ Existence zdrojů pro realizaci zábavných sportovních akcí za účelem zatraktivnění sportu pro děti a pro zatraktivnění činnosti neziskových organizací pro veřejnost 	<ul style="list-style-type: none"> ▪ Zánik neziskových organizací v důsledku nedostatečného financování neziskového sektoru ▪ Zánik neziskových organizací v důsledku nedostatečného zájmu veřejnosti ▪ Snížení počtu akcí v důsledku nízké podpory společenských a kulturních akcí veřejnými a soukromými subjekty



C.1.11 Názory obyvatel obcí

Dotazníkové šetření obyvatel obcí

Dotazování obyvatel obcí území MAS Bohdanečsko se uskutečnilo v období podzim-zima 2013. Do každé domácnosti na území MAS byly doručeny dva dotazníky. Dotazníkový formulář pro obyvatele obcí byl také k dispozici na internetu. Formulář dotazníku je k dispozici na webových stránkách MAS Bohdanečsko⁴².

Do šetření se různou formou zapojilo celkem 505 respondentů starších 15 let, což představuje 4 % všech obyvatel obcí MAS Bohdanečsko (12 430) a 5 % obyvatel obcí starších 15 let (10 610). Rozsah souboru respondentů lze považovat za reprezentativní vzorek celé populace, i když v některých obcích klesl počet respondentů pod mez, kdy je možné v dané obci považovat vzorek populace za reprezentativní vzhledem k počtu obyvatel celé obce starších 15 let. Z tohoto důvodu jsou výsledky uváděny jak v jednotlivých obcích, tak i kumulativně za celé území MAS Bohdanečsko.

Demografickými a socioekonomickými charakteristikami respondentů byly zvoleny: pohlaví, věk, ekonomická aktivita, vyjíždka za prací a měsíční příjem.

Respondenti byli dotazováni na otázky v těchto oblastech:

- subjektivní vnímání místa bydliště a domova,
- pozitivně vnímané aspekty života v obcích,
- negativně vnímané aspekty života v obcích,
- spokojenost s podmínkami života v obcích podle různých oblastí,
- preferované směry rozvoje obcí,
- budoucnost obcí,
- překážky v dostupnosti kultury,
- atraktivita na Bohdanečsku,
- ochota cestovat a platit za volnočasové aktivity,

Podrobné vyhodnocení uskutečněného dotazníkového šetření prostřednictvím grafického vyjádření a slovního komentáře, je obsahem dokumentu „Vyhodnocení dotazníkových šetření na území MAS Bohdanečsko“⁴³, který je zveřejněn na webových stránkách MAS Bohdanečsko. Níže jsou shrnuty zásadní poznatky a závěry, které z dotazníkového šetření mezi obyvateli obcí vyplynuly.

Odpovědi obyvatel obcí týkající se atraktivit na Bohdanečsku seskupené do tzv. myšlenkového mraku znázorňuje: *Obrázek č. 26 – „Myšlenkový mrak“*.

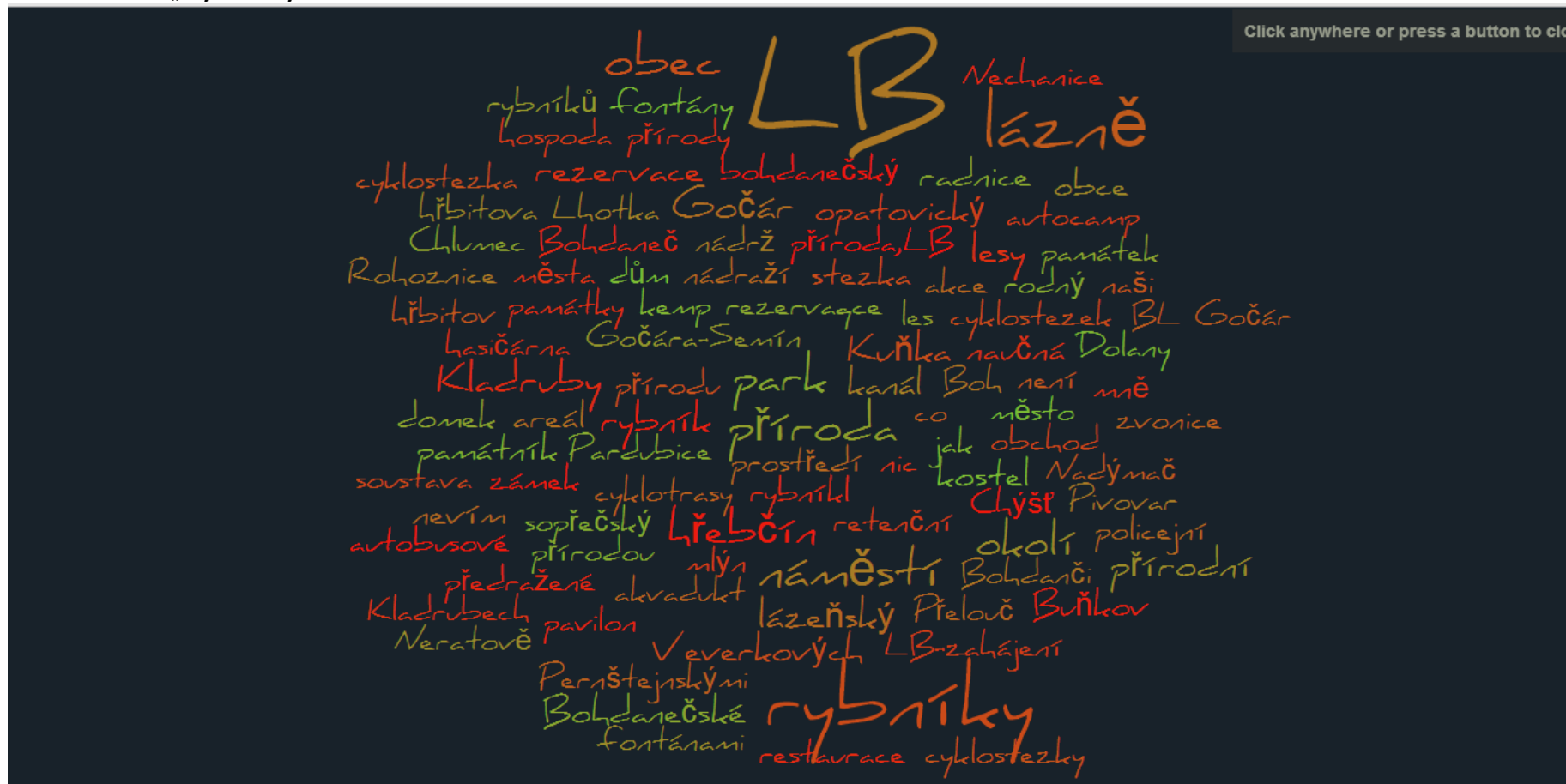
⁴² Formulář dotazníku pro obyvatele obcí území MAS Bohdanečsko:

http://www.mas-bohdanecko.cz/VismoOnline/ActionScripts/File.ashx?id_org=200183&id_dokumenty=1185

⁴³ Vyhodnocení dotazníkových šetření na území MAS Bohdanečsko:

http://www.mas-bohdanecko.cz/VismoOnline/ActionScripts/File.ashx?id_org=200183&id_dokumenty=1227

Obrázek č. 26 „Myšlenkový mrak“



Zdroj: vlastní šetření

Šetření názorů obyvatel obcí MAS proběhlo na reprezentativním vzorku více než pěti set respondentů a přineslo zajímavé informace o stávající úrovni života v obcích, o představách veřejnosti o budoucím rozvoji obcí, o místních atraktivitách a o povaze společenského života.

Respondenti si svůj domov spojují nejčastěji s celou obcí či se svým vlastním domem či bytem.

Výrazně kladně je hodnocen „vesnický ráz“ bydlení charakteristický klidem a blízkostí přírody, avšak v zázemí většího města. Výrazně negativně je naopak hodnocen nezáměr lidí o obec, nedostatek pracovních příležitostí a špatné mezilidské vztahy. Spokojenost s podmínkami života v obcích (zejm. s kvalitou bydlení a životního prostředí) však mírně převažuje nad nespokojeností v oblasti ekonomické (zejm. s nízkou nabídkou pracovních příležitostí a podmínkami pro podnikání).

Preferovanými směry rozvoje obcí jsou péče o přírodní a kulturní hodnoty, spolupráce mezi obcemi, podpora zájmové činnosti a vytváření podmínek pro rekreaci a volný čas. Vize budoucnosti obcí z pohledu veřejnosti je „klidné a bezpečné místo uprostřed přírody“.

Nejčastější příčinou neúčasti na kulturních akcích v obci nebo jejím okolí je nedostatek času, ale i nákladnost, omezený výběr a kvalita akcí.

Nejsilnější atraktivitou území je samotné město Lázně Bohdaneč a okolní příroda. Lákají i nemovité kulturní památky jako je hřebčín v Kladrubech n/L. nebo lázeňský pavilón Gočár.

Veřejnost je ochotná za volnočasovými aktivitami cestovat i za ně zaplatit.

Demografické a socioekonomické charakteristiky respondentů odpovídají celé populaci obyvatel obcí MAS starších 15 let.

Horizontální pracovní skupina

V roce 2014 byla vytvořena horizontální pracovní skupina⁴⁴ k tvorbě SCLLD. Při sestavování horizontální pracovní skupiny byly osloveny všechny obce území MAS Bohdanečsko s žádostí o nominace člena/členů. Členy horizontální pracovní skupiny byli zástupci místních samospráv, škol, neziskových organizací, podnikatelských subjektů i aktivní občané. Členové horizontální pracovní skupiny měli za úkol vyjadřovat se k průběžným tématům analytické a strategické části SCLLD MAS Bohdanečsko, identifikovat problémové oblasti a navrhnout směry rozvoje území MAS Bohdanečsko v programovém období 2014–2020. Výstupy a podněty horizontální pracovní skupiny byly průběžně zapracovávány do SLLD MAS Bohdanečsko.

První setkání horizontální pracovní skupiny bylo zaměřeno na představení pracovní verze socioekonomické a SWOT analýzy území, diskuzi o těchto částech a návrzích na doplnění. Členové horizontální pracovní skupiny se shodli na řadě doplnění oblastí, které byly do socioekonomické analýzy a následně i do SWOT analýzy území doplněny. Mezi problémové oblasti území, které členové horizontální pracovní skupiny vnímají nejintenzivněji, patří nedostatečná síť stezek (cyklostezek, cyklotras, in-line stezek, příp. hiposteze) v území, řada

⁴⁴ Způsobu zapojení komunity do zpracování SCLLD MAS Bohdanečsko se podrobněji věnuje: Příloha č. 3 – Zapojení komunity do zpracování SCLLD.

chátrajících stavebních, nedostatečná podpora rodin a sociálně slabšího obyvatelstva a péče o seniory, nedostatečná dopravní obslužnost v obcích MAS Bohdanečsko a nedostatek financí na realizaci záměrů v obcích.

Druhé setkání horizontální pracovní skupiny bylo zaměřeno na SWOT analýzu, formulaci cílů a priorit. Mezi témata (aktivity), která zaznívala nejčastěji, patří podpora drobného a středního podnikání, podpora vzdělávání, podpora infrastruktury pro cyklodopravu, ochrana přírody, živočichů, rostlin a vody, harmonizace ekonomicky orientované využití krajiny a ochrany ekologických hodnot, realizace opatření pro zadržování vody v krajině a protipovodňových opatření, podpora památek místního významu, propagace regionu, podpora spolupráce v rámci regionu, regionální setkávání, mezigenerační spolupráce a vybudování vyhovujícího zázemí pro seniory.

Třetí setkání horizontální pracovní skupiny proběhlo formou řízených skupinových rozhovorů k tématu opatření SCLLD MAS Bohdanečsko a dílčích aktivit. Rozhovory moderovali tři facilitátoři, kteří jednotlivá opatření s účastníky podrobně procházeli a diskutovali. Získané podněty a návrhy k doplnění byly zpracovány do SCLLD MAS Bohdanečsko.

V roce 2014 proběhla tři setkání horizontální pracovní skupiny. Setkání byla zaměřena na SWOT analýzu, strategické cíle a opatření, vizi a misi MAS Bohdanečsko. Ze setkání horizontální pracovní skupiny vyplynula řada témat, která byla průběžně zpracovávána do analytické i strategické části SCLLD. Z tohoto důvodu nejsou všechny výše uvedené připomínky zmiňovány ve SWOT analýze této kapitoly (neboť jsou již uvedeny ve SWOT analýze týkající se daného tématu).



SWOT ANALÝZA – NÁZORY OBYVATEL OBCÍ	
S – SILNÉ STRÁNKY	W – SLABÉ STRÁNKY
<ul style="list-style-type: none"> ▪ Pozitivně vnímaný vesnický charakter bydlení s přírodním okolím v zázemí regionálních center ▪ Spokojenost obyvatel s kvalitou bydlení, vzhledem obcí, péčí o zeleň a ochranou životního prostředí ▪ Silný pocit sounáležitosti obyvatel s obcí, ve které žijí ▪ Vnímání města Lázně Bohdaneč, přírodních a kulturních památek jako atraktivit území MAS Bohdanečsko jeho obyvateli ▪ „Klidné a bezpečné místo pro život“ jako vize rozvoje obcí z pohledu veřejnosti ▪ Vnímání velkého významu kulturní památky Opatovický kanál pro obyvatele 	<ul style="list-style-type: none"> ▪ Negativní vnímání kvality mezilidských vztahů a nezájmu lidí o obecní záležitosti jejich obyvateli ▪ Nespokojenost obyvatel obcí s nabídkou pracovních příležitostí, nedostatečným kulturním a společenským životem a nedostatečným zajištěním zdravotní a sociální péče ▪ Nedostatek kvalifikovaného personálu v léčebných lázních ▪ Vnímání obyvatel nedostatečné dopravní obslužnosti veřejnou dopravou ▪ Nutnost revitalizace brownfieldů a rekonstrukce obecních budov a ozelenění cest (vnímáno obyvateli obcí)
O – PŘÍLEŽITOSTI	T – HROZBY
<ul style="list-style-type: none"> ▪ Pozitivní naladění obyvatel ČR na podporu ochrany přírody a kulturních hodnot obcemi ▪ Vstřícnost obyvatel ČR k meziobecní spolupráci ▪ Existence podpory tradic a tradiční ekonomiky (např. prodej regionálních produktů, farmářských trhů) ▪ Podpora ochrany přírody, živočichů, rostlin a vody (ochrana druhové rozmanitosti prostředí a ochrana biotopů) ▪ Podpora podnikatelských příležitostí 	<ul style="list-style-type: none"> ▪ Odliv obyvatel obcí z důvodu nízké nabídky pracovních příležitostí, špatných mezilidských vztahů, nedostatečných podmínek pro podnikání a malé nabídky zdravotnických a sociálních služeb ▪ Ohrožení chodu samosprávy obcí z důvodu neochoty participace obyvatel na chodu obce



C.1.12 Syntéza dat a názorů aktérů území

Kapitola C.1.12 – *Syntéza dat a názorů aktérů území* je zařazena z důvodu sumarizace a zpřehlednění veškerých podkladů od aktérů území, které vstoupily do zpracování socioekonomické analýzy. Syntéza dat a názorů aktérů území MAS Bohdanečsko a veřejnosti vychází z:

- strukturovaných rozhovorů s představiteli obcí,
- dotazníkových šetření (obyvatelé obcí, podniky, neziskové organizace, zástupci škol a další zájmové skupiny),
- pracovních skupin (horizontální pracovní skupiny a tematických pracovních skupin – školství, obce, zemědělství),
- souboru projektových záměrů.

Kapitola je členěna na problémové oblasti obcí a rozvojové oblasti obcí vnímané aktéry území. Každá z těchto dvou podkapitol obsahuje výčty problémů/rozvojových oblastí obcí vnímané aktéry území, navazující grafické znázornění oblastí problémů/rozvojových oblastí jednotlivých obcí vnímané aktéry území a celky problémových/rozvojových oblastí vnímané aktéry území.

Problémové oblasti obcí vnímané aktéry územíVýčet problémových oblastí obcí vnímaných aktéry území

Níže uvedená tabulka: *Tabulka č. 66 – Výčet problémových oblastí obcí vnímaných aktéry území MAS Bohdanečsko* shrnuje problémové oblasti obcí území MAS Bohdanečsko z pohledu představitelů obcí (starosta/ka, místostarosta/ka, příp. člen zastupitelstva obce) a aktérů v území. Zdroji přehledu problémových oblastí jsou: strukturované rozhovory se zástupci obcí, realizovaná dotazníková šetření a setkání pracovních skupin. Výčet je aktualizovaný ke konci roku 2015.

Tabulka č. 66 **Výčet problémových oblastí obcí vnímaných aktéry území MAS Bohdanečsko**

Břehy
Občané se nemají kde scházet – neexistuje žádná kulturní místnost, kromě hostince
Nakládání s odpady – není dostačující, je pro ně důležitá ochrana přírody
Základní škola – zastaralé vybavení tříd a nedostatečné vybavení IT technikou
Bukovka
Cyklo-doprava – slabá bezpečnost občanů při dopravě do školy či do práce – obec na hlavním tahu na dálnici Hradec Králové – Praha, hustý provoz
Vysoké zatížení tranzitní dopravou
Černá u Bohdanče
Do obce přichází velké množství nových lidí (obrovský stavební boom, satelitní městečko) – zapojení nových občanů do komunity, vztahy mezi starousedlíky a přistěhovanými jsou ale relativně dobré
Obecní komunikace – jsou zničené v souvislosti s rekonstrukcí plynovodu a výstavbou nových domů
Dolany
Nevyhovující dopravní dostupnost
Cyklistické napojení do LB – chybí cyklistická stezka do centra, kterou by mohly využívat děti, když jedou do školy
Skupina problémových občanů
Velkokapacitní kravín – objevuje se močka v potoce, vzduch velmi zapáchá
Nevyhovující technický stav dětského hřiště v MŠ
Chýšť
Nepořádek v obci způsobený zemědělským družstvem Chýšť – nejsou šetrní k životnímu prostředí

Nízká výkupní cena sóji jako komodity (pěstována na velkém území)
Nedostatečná vybavenost pro vhodnou péči o stromy a keře podél cest a polí
Kříčeň
Velmi špatný stav silnice
Nedostatek finančních prostředků v zemědělství (hledání nezemědělských doplňkových činností)
Nedostatečná vybavenost pro vhodnou péči o stromy a keře podél cest a polí
Nízká výkupní cena sóji jako komodity (pěstována na velkém území)
Obtížné využití zaměstnanců zemědělského podniku mimo zemědělskou sezónu
Lázně Bohdaneč
Nedostatečné prostorové kapacity pro potřeby výuky ZŠ
Problematický provoz ZŠ ve dvou vzdálených objektech (komplikace při organizaci výuky, při začleňování žáků se SVP, při zajištění stravování, atp.)
Nevyhovující podmínky pro celoroční sportovní činnost žáků ZŠ
Nevyhovující a problematická ochrana areálu ZŠ a zajištění bezpečnosti žáků
Chybějící prostor pro činnost školní družiny a zájmové aktivity
Nedostatečné zázemí pro zájmovou a volnočasovou činnost ve městě
Nízká angažovanost místních lidí na aktivitách a akcích ve městě
Celkově nízká atraktivita přírody (neprostupnost a neudržovanost lesů), významných budov a míst i přes velký potenciál – nevyužití potenciálu města a jeho okolí
Vysoké zatížení tranzitní nákladní dopravou na silnicích I/36 a II/333
Nedostatečná infrastruktura pro cyklistickou dopravu
Znečištění přírody a ovzduší
Nevyhovující prostory veřejné knihovny
Nevyhovující stav chodníků a místních komunikací v okrajových částech města
Malé Výkleky
Neexistence slušného prostoru pro setkávání lidí
Odpadová kanalizace – složité a drahé řešení pro malou obec
Mateřská škola – nevyhovující technický stav budovy MŠ

Neratov
Absence zařízení, které by umožňovalo setkávání lidí – sál, klubovna atd.
Nedostatečné využití potenciálu areálu bývalého koupaliště u Čochtana – autokemp v rukách soukromníka, který příliš nekomunikuje
Pích
Špatný stav veřejného prostranství – chodníky, zeleň
Nebezpečný přechod u zastávky veřejné hromadné dopravy
Velmi špatný stav veřejného rozhlasu, požární nádrže
Pravy
Chybí zde 1 generace – mladší důchodci – kvůli řízenému zániku obce v 70. a 80. letech
Špatný stav veřejného prostranství – chodníky, zeleň
Automobilová doprava přes obec – obcí vede silnice z dálničního sjezdu – do budoucna se plánuje silnice 1. třídy v těsné blízkosti obce
Přelovice
Absence kulturního domu – v případě špatného počasí se lidé nemají kde scházet
Přepychy
Špatný stav hřiště – nutnost rekonstrukce a rozšíření
Kanalizace, vodovod
Špatný stav centra obce
Rohovládova Bělá
Špatný stav sportoviště u ZŠ/MŠ
Vysoké zatížení tranzitní dopravou
Nedostatečná infrastruktura pro cyklistickou dopravu
Rohoznice
Chodníky, zeleň, komunikace
Osvětlení ve velmi špatném stavu
Rybitví
V obci žijí nepřizpůsobiví občané
Chybí náves, veřejné prostranství, které by bylo reprezentativnější a kde by se lidé mohli scházet

Nevyhovující technický stav budovy ZŠ, vysoká finanční náročnost rozvoje středních škol (nyní 2 SŠ)
Vysoké zatížení tranzitní dopravou v části obce (nebezpečný přechod)
Semín
Semínský zámeček a pivovar – ve velmi špatném stavu, přitom velmi cenná budova regionálního významu – rodiště Josefa Gočára
Stav společenských prostor – myslivecká chata, obecní hospoda
Stav místních komunikací
Nevyhovující technický stav budovy ZŠ a zastaralé vybavení tříd
Sopřeč
Nevyhovující stav chodníků
Odtokové struhy – povodí Labe je neudrží, ucpávají se
Zemědělské družstvo Chýšť – ničí cesty těžkou technikou a je bezohledné k obecnímu majetku (obecní mostky, plůtky a zábrany)
Strašov
Dětské hřiště ve špatném stavu
Hasičská zbrojnice – nedostačují prostory – vše je v budově OÚ
Chybí splašková kanalizace a čistička odpadních vod
Újezd u Přelouče
Dětské hřiště se nachází ve velmi špatném stavu
Podnikatelská zóna v obci – pozemek i s budovami patří soukromníkovi, který se o to nestará, budovy chátrají (ruiny) a soukromník to odmítá prodat
Splašková kanalizace neexistuje
Vápno
Nevyhovující technický stav budovy ZŠ
V budoucnu bude nutná rekonstrukce kanalizace (velmi nákladná záležitost)
Vlčí Habřina
Bezpečné napojení na okolní obce – děti by jezdily do školy na kole, vzhledem ke stavu silnic a rychlosti aut to však není možné
Špatný stav mostků přes strouhu
Voleč
Momentálně v zastupitelstvu chybí někdo, kdo by se aktivně podílel na kulturních aktivitách v obci

Vysoké zatížení tranzitní dopravou
Vyšehněvice
SDH neplní funkci organizátora kulturních aktivit ani funkci hasičskou
Veřejné osvětlení a rozhlas
Žáravice
Špatné autobusové spojení
Dětské hřiště ve špatném stavu
Sportovní areál ve špatném stavu – vůbec nepostačuje současným podmínkám
Odcházení mladých lidí
Cyklistické napojení na ostatní obce – silniční komunikace ve špatném stavu
Nemají čističku odpadních vod (ČOV)
Veřejné osvětlení ve špatném stavu
Živanice
Co se týká problémů s infrastrukturou – vše mají hotovo, žádné problémy nemají (kromě dostavby některých chodníků)
Vysoké zatížení tranzitní dopravou
Nevyhovující technický stav budovy ZŠ a nedostatečné vybavení IT technikou
Zápach v obci vlivem přítomnosti zemědělského podniku
Nedostatečná vybavenost pro vhodnou péči o stromy a keře podél cest a polí
Nevyvážené cash–flow vlivem sezónních činností v zemědělském podniku

Zdroj: data – vlastní šetření; vlastní zpracování

Oblasti problémů jednotlivých obcí vnímaných aktéry území

Tabulka č. 67 – Oblasti problémů v jednotlivých obcích vnímané aktéry území MAS Bohdanečsko rozděluje problémy jednotlivých obcí do 17 problémových oblastí. Přehledně znázorňuje, ve kterých obcích byl daný problém identifikován. Poslední řádek tabulky je věnován výsledku dotazníkového šetření s obyvateli obcí území MAS Bohdanečsko. Šetření se zúčastnilo 505 respondentů a představuje doplnění pohledu na problémové oblasti v území MAS Bohdanečsko získaného od aktérů v území (starostové obcí a pracovní skupiny).

Tabulka č. 67 Oblasti problémů v jednotlivých obcích vnímané aktéry území MAS Bohdanečsko

území MAS Bohdanečsko	kulturní dům, komunitní centrum	sportovní hřiště	školství	občanské soužití	cyklostezky	silniční infrastruktura	bezpečnost v dopravě, dopravní dostupnost	cestovní ruch	nakládání s odpady, kanalizace	životní prostředí	veřejná prostranství	chodníky v obci	rozhlas osvětlení v obci	požární nádrž, hasičská zbrojnice	vodovod	pracovní a podnikatelské příležitosti	sociální služby
Břehy	■		■						■								
Bukovka					■		■										
Černá u Bohdanče				■		■											
Dolany		■	■	■	■		■			■							
Chýšť																■	
Kříčeň						■					■						■
Lázně Bohdaneč	■		■	■	■		■	■									■
Malé Výkleky	■		■						■								
Neratov	■																
Plch							■				■	■	■	■			
Pravy				■		■					■	■					
Přelovice	■																
Přepychy		■							■		■				■		
Rohovládova Bělá		■	■		■		■										
Rohoznice						■					■	■	■				
Rybitví			■	■		■					■	■					

území MAS Bohdanečsko	kulturní dům, komunitní centrum	sportovní hřiště	školství	občanské soužití	cyklostezky	silniční infrastruktura	bezpečnost v dopravě, dopravní dostupnost	cestovní ruch	nakládání s odpady, kanalizace	životní prostředí	veřejná prostranství	chodníky v obci	rozhlas osvětlení v obci	požární nádrž, hasičská zbrojnice	vodovod	pracovní a podnikatelské příležitosti	sociální služby
Semín	■		■			■		■									
Sopřeč										■		■					
Strašov		■							■					■			
Újezd u Přelouče		■							■		■						
Vápno			■						■								
Vlčí Habřina					■	■											
Voleč				■		■	■										
Vyšehněvice				■									■	■			
Žáravice		■		■	■		■		■				■				
Živanice			■				■			■		■				■	
dotazník – obyvatelé	■			■						■						■	■

Zdroj: data – vlastní šetření; vlastní zpracování

Celky problémových oblastí vnímaných aktéry území

Na základě zjištěných četností problémových oblastí byla sestavena: *Tabulka č. 68 – Souhrn nejčtenějších oblastí problémů vnímaných aktéry území MAS Bohdanečsko.*

Tabulka č. 68 **Souhrn nejčtenějších oblastí problémů vnímaných aktéry území MAS Bohdanečsko**

problémová oblast	problémový celek
školství	Školství, sport a volnočasové aktivity
občanské soužití	Sociální služby
silniční infrastruktura	Školství, sport a volnočasové aktivity
nakládání s odpady a kanalizace	Technická infrastruktura
cyklostezky	Doprava
veřejná prostranství	Životní prostředí
kulturní dům, centrum komunitního setkávání	Sociální a další veřejné služby
sportovní hřiště	Školství, sport a volnočasové aktivity
chodníky v obci	Školství, sport a volnočasové aktivity
životní prostředí	Životní prostředí
rozhlas a osvětlení v obci	Technická infrastruktura
pracovní a podnikatelské podmínky	Pracovní a podnikatelské podmínky
požární nádrž, hasičská zbrojnice	Školství, sport a volnočasové aktivity
bezpečnost v dopravě, dopravní dostupnost	Doprava
cestovní ruch	Pracovní a podnikatelské podmínky /atraktivita regionu
vodovod	Technická infrastruktura
sociální služby	Sociální a další veřejné služby

Zdroj: data – vlastní šetření; vlastní zpracování

Problémy jsou uvedeny pouze u obcí, u nichž problémy identifikovali zástupci zájmových skupin v dotazníkových šetřeních a na pracovních skupinách nebo občany obcí v dotazníkovém šetření. Pokud v dané obci není např. zavedena kanalizace, ale její obyvatelé (včetně zástupce obce) toto nepovažují za problém, potom tato skutečnost není uvedena jako problém dané obce v níže uvedené analýze problémů. Tuto skutečnost lze ale dohledat v socioekonomické analýze (v tomto případě kapitola: *C.1.8 – Technická infrastruktura*).

Navazující komentáře jsou zpracovány pro celky problémových oblastí. Každý celek problémových oblastí je vytvořen dle souvislostí a logických vazeb příslušné problematice oblasti (např. jsou spojeny problémy silniční a cyklo-infrastruktury apod.). Cílem těchto spojení bylo vyloučit některé překryvy a upozornit naopak na určité souvislosti, které mezi problémovými kategoriemi existují.

Celky problémových oblastí:

- Školství, sport a volnočasové aktivity (školství, sportovní hřiště, požární nádrže, hasičská zbrojnice, sportoviště),
- Sociální a další veřejné služby (sociální služby, kulturní dům, centrum komunitního setkávání, občanské soužití),
- Doprava (silniční infrastruktura, bezpečnost v dopravě, dopravní dostupnost, cyklostezky, veřejná prostranství, chodníky v obci),
- Technická infrastruktura (rozhlas a osvětlení v obci, vodovod, kanalizace a ČOV),
- Životní prostředí (životní prostředí, veřejná prostranství a obecní budovy),
- Pracovní a podnikatelské podmínky (pracovní a podnikatelské podmínky a cestovní ruch),

- Atraktivita regionu (cestovní ruch).

Školství, sport a volnočasové aktivity

Škola (MŠ, ZŠ, SŠ) se nachází celkem v 9 obcích z 26 na území MAS Bohdanečsko. Nejčtenějším spolkem území MAS Bohdanečsko jsou SDH, které se potýkají s řadou problémů. V obcích se nacházejí sportoviště, která potřebují úpravu (v různé míře v závislosti na technickém stavu konkrétního hřiště).

Všechny školy v území MAS Bohdanečsko identifikovaly problémy v oblasti nevyhovujícího technického stavu budovy, nedostatečné/nevyhovující vybavení odborných učeben a vybavení IT technikou, nevyhovující technický stav hřiště/sportoviště, zastaralé vybavení tříd:

- Břehy – zastaralé vybavení tříd a nedostatečné vybavení IT technikou,
- Dolany – malá kapacita a nevyhovující technický stav dětského hřiště,
- Lázně Bohdaneč – nedostatečné prostorové kapacity ZŠ, problematický provoz ZŠ ve dvou vzdálených objektech, nevyhovující podmínky pro sportovní činnost, problematická ochrana areálu ZŠ, chybějící prostor pro činnost školní družiny a zájmové aktivity,
- Malé Výkleky – nevyhovující technický stav budovy MŠ,
- Rohovládova Bělá – nevyhovující stav sportoviště u ZŠ/MŠ,
- Rybitví – nevyhovující technický stav budovy ZŠ, vysoká finanční náročnost rozvoje středních škol (nyní 2 SŠ),
- Semín – nevyhovující technický stav budovy ZŠ a zastaralé vybavení tříd,
- Vápno – nevyhovující technický stav budovy ZŠ,
- Živanice – nevyhovující technický stav budovy ZŠ a nedostatečné vybavení IT technikou,

Nevyhovující stav sportoviště v obci identifikovaly 3 obce, 2 obce spatřují problém v nevyhovujícím stavu dětského hřiště:

- Přepychy – špatný stav hřiště,
- Rohovládova Bělá – sportoviště u ZŠ ve špatném stavu,
- Strašov – dětské hřiště ve špatném stavu,
- Újezd u Přelouče – dětské hřiště ve špatném stavu,
- Žáravice – sportovní areál ve špatném stavu.

V oblasti spolků SDH jsou identifikovány problémy různorodého charakteru:

- Plch – požární nádrž v nevyhovujícím stavu,
- Strašov – nedostatečná kapacita budovy požární zbrojnice,
- Vyšehněvice – špatné fungování SDH.

Sociální a další veřejné služby

V oblasti sociálních služeb spatřují problémy především občané obcí. Ze strukturovaných rozhovorů se starosty obcí v roce 2013 se tato problematika objevila pouze okrajově. Toto se zásadně změnilo po přijetí nového občanského zákoníku, který starostům obcí dává povinnosti v oblasti sociálních služeb. Starostové obcí si začali více uvědomovat důležitost řešení této problematiky ve svých obcích. Toto potvrdilo i provedené dotazníkové šetření v roce 2015, ve kterém 69 % starostů chce rozvíjet sociální služby na území své obce v období 2015–2020.

Problémy v občanském soužití spatřují zástupci zájmových skupin i obyvatelé obcí. Pro dosažení zlepšení vztahů v obcích a zvýšení angažovanosti obyvatel na chodu obce je nutné vytvořit odpovídající zázemí a infrastrukturu. Mezi tato zázemí můžeme zařadit např. kulturní domy a další centra komunitního setkávání. Obyvatelé obcí vnímají také jako důležité rozvinout sociální služby v území MAS Bohdanečsko.

Detailně jsou jednotlivé problémové oblasti popsány v textu níže:

Obce se v oblasti občanského soužití potýkají s různorodými problémy: od řešení začleňování hůře přizpůsobivých občanů, přes nižší angažovanost lidí na konání kulturních akcí, až po problémy s odlivem mladých lidí.

Přehled obcí a hlavní problémy v oblasti občanského soužití:

- Černá u Bohdanče – příliv nových občanů do obce (nutnost jejich integrace mezi starousedlíky),
- Dolany – skupina obtížně začlenitelných občanů do fungování obce,
- Lázně Bohdaneč – nižší participace místních obyvatel na konání kulturních akcí,
- Pravy – chybějící generace v obci (důsledek řízeného zániku obce v 70. a 80. letech),
- Rybitví – skupina obtížně začlenitelných občanů do fungování obce,
- Voleč – chybí angažovaný člověk, který by inicioval a realizoval konání kulturních akcí pro veřejnost,
- Vyšehněvice – SDH neplní své funkce,
- Žáravice – výrazný odliv mladých lidí,

Problémy v občanském soužití vnímají i obyvatelé obcí, což potvrzují i výsledky provedeného dotazníkového šetření obyvatel obcí.

Ve 4 obcích zcela chybí kulturně-spoločenské centrum setkávání. V jedné obci (Semín) je nutné provedení rekonstrukce společenských prostor a ve městě Lázně Bohdaneč není dostatečné zázemí pro zájmovou a volnočasovou činnost. Nutnost výstavby nebo rekonstrukce centra společného setkávání vyjádřilo 6 obcí a to:

- Břehy – chybějící kulturně-spoločenské centrum,
- Lázně Bohdaneč – nedostatečné zázemí pro zájmovou a volnočasovou činnost,
- Malé Výkleky – chybějící kulturně-spoločenské centrum,
- Neratov – chybějící kulturně-spoločenské centrum,

- Přelovice – chybějící kulturně-spoločenské centrum,
- Semín – nutná rekonstrukce společenských prostor,

Nedostatek center společenského setkávání potvrdilo i dotazníkové šetření obyvatel.

Doprava

Problémy v oblasti dopravy (silné zatížení tranzitní dopravou, nedostatečná síť cyklostezek, nevyhovující dopravní dostupnost a chodníky v obci) spatřují zástupci zájmových skupin.

V oblasti silniční infrastruktury se obce potýkají především s poničenými místními komunikacemi. Problémy v oblasti silniční infrastruktury identifikovalo 8 obcí a to:

- Černá u Bohdanče – poničené obecní komunikace,
- Křičeň – velmi špatný stav silnic,
- Lázně Bohdaneč – velmi hustá silniční doprava ve městě (neexistence obchvatu města),
- Pravy – obcí vede silnice z dálničního sjezdu (hustá silniční doprava v obci),
- Rohoznice – velmi špatný stav silnic,
- Semín – velmi špatný stav silnic,
- Vlčí Habřina – velmi špatný stav silnic,
- Voleč – obcí vede silnice z dálničního sjezdu (hustá silniční doprava v obci).

Řada obcí identifikovala problémy s hustou tranzitní silniční dopravou a v důsledku toho narůstající hluk v obci a nebezpečná místa v obci (Rohovládova Bělá, Bukovka, Rybitví, Lázně Bohdaneč, Plch, Voleč aj.)

Jako problémovou oblast identifikovalo 6 obcí vyhovující cyklistickou infrastrukturu především z důvodu bezpečného napojení na okolní obce (dojíždka do škol a do zaměstnání) a to:

- Bukovka – chybějící infrastruktura pro cyklistickou dopravu (doprava do školy, práce),
- Dolany – chybějící infrastruktura pro cyklistickou dopravu (doprava do školy, práce),
- Lázně Bohdaneč – chybějící infrastruktura pro cyklistickou dopravu (doprava do školy, práce),
- Rohovládova Bělá – chybějící infrastruktura pro cyklistickou dopravu (doprava do školy, práce),
- Vlčí Habřina – chybějící infrastruktura pro cyklistickou dopravu (doprava do školy, práce),
- Žáravice – chybějící infrastruktura pro cyklistickou dopravu (doprava do školy, práce).

Vystavět nové nebo upravit stávající chodníky potřebuje 6 obcí (Plch, Pravy, Rohoznice, Sopřeč a Živanice).

Životní prostředí

V oblasti životního prostředí se obce potýkají s řadou problémů, tato oblast je navíc úzce spojena s dalšími problémovými oblastmi, které jsou analyzovány v ostatních problémových celcích. Níže uvedené obce identifikovaly nějaký problém v oblasti životního prostředí:

- Dolany – znečištěná voda v obecním potoce vlivem přítomnosti velkokapacitního kravína,
- Chýšť – poničené a znečištěné obecní cesty (obecní mostky, plůtky a zábrany) vlivem přítomnosti těžké zemědělské techniky, nedostatečná vybavenost pro vhodnou péči o stromy a keře podél cest a polí,
- Křičeň – nedostatečná vybavenost pro vhodnou péči o stromy a keře podél cest a polí,
- Sopřeč – poničené a znečištěné obecní cesty (obecní mostky, plůtky a zábrany) vlivem přítomnosti těžké zemědělské techniky,
- Živanice – zvýšená hladina hluku a nižší bezpečnost v obci vlivem silného silničního provozu, zápach v obci vlivem přítomnosti zemědělského podniku, nedostatečná vybavenost pro vhodnou péči o stromy a keře podél cest a polí.

Problémy v oblasti životního prostředí vnímají jako významné také obyvatelé obcí území MAS Bohdanečsko, což potvrdilo dotazníkové šetření.

Problém se zatížením místních komunikací těžkou zemědělskou technikou jsou zatíženy především obce, na jejichž území sídlí zemědělský podnik (Chýšť, Křičeň, Živanice). Ostatní obce tento problém vnímají také, ale v nižší míře. Ve větší míře všechny obce vnímají potřebu odborné péče o stromy a keře podél cest a polí ve svém katastrálním území.

Problémy v oblasti kvality a péče o veřejná prostranství identifikovalo 6 obcí. Investovat do veřejných prostranství (úpravy, výsadba zeleně, rekonstrukce) potřebuje 5 obcí a 1 obec označila za problém chátrající podnikatelskou zónu:

- Plch – špatný stav veřejného prostranství,
- Pravy – špatný stav veřejného prostranství,
- Přepychy – špatný stav veřejného prostranství,
- Rohoznice – ozelenění veřejných prostranství,
- Rybitví – chybějící reprezentativní veřejné prostranství,
- Újezd u Přelouče – chátrající podnikatelská zóna v obci.

S oblastí péče o životní prostředí úzce souvisí další oblasti rozvoje: např. výstavba infrastruktury cyklostezek (např. Živanice – nižší bezpečnost v obci vlivem hustého silničního provozu a zvýšení bezpečnosti cyklistů výstavbou cyklostezky pro dopravu osob do práce a škol), výstavba kanalizace a ČOV (ekologická likvidace odpadů), oprava vodovodního potrubí (špatný technický stav ohrožující kvalitu vody). Pozitivních změn v oblasti péče o životní prostředí je možné dosáhnout realizací opatření na vybudování cyklostezek, kanalizace, ČOV atp.

Technická infrastruktura

Problémy v oblasti kvality stavu nebo neexistence odpovídající technické infrastruktury identifikovala řada obcí. Jedná se o oblast vysoce náročnou na finanční investice. Bez alespoň částečné dotační podpory nemůže většina obcí realizovat rozvojové projekty v této oblasti. Zároveň je to oblast, ve které nějaký rozvojový projekt identifikovala většina obcí území MAS Bohdanečsko.

Problémy v oblasti nakládání s odpady a kanalizací identifikovalo 7 obcí. S chybějícím nebo nevyhovujícím stavem kanalizace se potýká 5 obcí, ve 2 obcích spatřují problém v chybějící ČOV:

- Břehy – nedostačující nakládání s odpady,
- Malé Výkleky – chybějící kanalizace (pozn. v obci zcela chybí splašková kanalizace),
- Přepychy – chybějící kanalizace (pozn. v obci zcela chybí splašková kanalizace),
- Strašov – chybějící kanalizace a ČOV (pozn. v obci zcela chybí splašková kanalizace),
- Újezd u Přelouče – chybějící kanalizace (pozn. v obci zcela chybí splašková kanalizace),
- Vápno – nevyhovující stav kanalizace,
- Žáravice – chybějící ČOV.

Všechny obce mají místní rozhlas i osvětlení. Dvě z nich mají v havarijním stavu rozhlas a tři obce identifikovaly nevyhovující stav osvětlení:

- Plch – špatný stav rozhlasu,
- Rohoznice – špatný stav osvětlení,
- Vyšehněvice – špatný stav rozhlasu i osvětlení,
- Žáravice – špatný stav osvětlení.

V jedné obci (Přepychy) se potýkají s nevyhovujícím technickým stavem vodovodního potrubí.

Pracovní a podnikatelské podmínky

Problémy v oblasti pracovních a podnikatelských podmínek byly identifikovány na základě provedeného dotazníkového šetření s podnikateli, zemědělskými subjekty a dalšími významnými zaměstnavateli a v rámci jednání horizontální pracovní skupiny.

Podniky se v území potýkají se snižujícím se trendem počtu zaměstnanců. Za významný problém pro vyšší růst považují firmy vysokou konkurenci a nízkou poptávku po svém zboží a službách. Obavu využití národní dotační tituly z důvodu velké administrativní zátěže, která se k nim váže, vyjádřili zejména drobní zaměstnavatelé.

Specifické problémové oblasti v zemědělství vplynuly z jednání horizontální pracovní skupiny i pracovní skupiny zemědělství:

- Chýšť – nízká výkupní cena sóji jako komodity (pěstována na velkém území),
- Křičeň – nízká výkupní cena sóji jako komodity (pěstována na velkém území), obtížné využití zaměstnanců zemědělského podniku mimo zemědělskou sezónu,

- Živanice – nevyvážené cash-flow vlivem sezónních činností v zemědělském podniku.

Specifickým problémem lázeňství je nedostatek kvalifikovaného personálu (identifikováno v Lázních Bohdanči).

Nedostatek pracovních příležitostí a malou podporu podnikání uvedli mezi problémy území MAS Bohdanečsko také obyvatelé obcí v dotazníkovém šetření.

V oblasti cestovního ruchu skýtá území potenciál pro kratší víkendové výlety a pro každodenní rekreaci obyvatel obcí MAS Bohdanečsko, ale i obyvatel z celé hradecko-pardubické aglomerace. Tento potenciál není plně využit (což potvrdila dotazníková šetření s obyvateli obcí). Lázně Bohdaneč jsou významným turistickým centrem území MAS Bohdanečsko a je zde řada podniků, jejichž činnost je přímo vázána na přítomnost lázeňství. V Lázních Bohdanči je řada budov a míst, která vyžadují stavebně-technickou úpravu tak, aby lépe vyhovovala potřebám cestovního ruchu.

Atraktivita regionu

Kategorie atraktivity regionu z průzkumu problémových oblastí potvrdila existenci problémů pouze u obce Semín, která uvedla mezi problémy nevyhovující stav semínského zámečku a pivovaru, rodiště Jana Gočára. Při diskuzi o rozvojových oblastech bylo zjištěno, že řada dalších starostů obcí území MAS Bohdanečsko má na svém území kulturní památku místního významu, na jejíž opravu by chtěli získat finanční podporu (nevyhovující stav těchto kulturních památek však mezi problémy původně neuvedli a proto nejsou tyto obce/problémy uvedeny ani v analýze problémů).

Kapitola Problémové oblasti obcí vnímané aktéry území dává celkový přehled veškerých dostupných problémových skutečností pohledem aktérů území MAS Bohdanečsko. Kapitola shrnuje informace získané ze strukturovaných rozhovorů s představiteli obcí, realizovaných dotazníkových šetření a pracovních skupin.

Kapitola je členěna na tři části. První část obsahuje jmenný výčet problémových oblastí, které jsou vnímány obyvateli a ostatními aktéry jednotlivých obcí. Druhá část graficky znázorňuje problematiku oblastí a jejich zastoupení v jednotlivých obcích MAS Bohdanečsko. Třetí část člení dle logických vazeb tyto oblasti do tzv. problémových celků, ke každému celku je pak podáno stručné shrnutí a komentář k jeho výskytu v jednotlivých obcích.

Rozvojové oblasti obcí vnímané aktéry území

Výčet rozvojových oblastí obcí vnímaných aktéry území

Tabulka č. 69 – Výčet rozvojových oblastí v jednotlivých obcích vnímaných aktéry území MAS Bohdanečsko shrnuje sesbírané projektové záměry v území MAS Bohdanečsko. Zdroji přehledu rozvojových oblastí jsou: zásobník projektových záměrů MAS Bohdanečsko, strukturované rozhovory se zástupci obcí, realizovaná dotazníková šetření a setkání pracovních skupin. Výčet projektových záměrů je aktualizovaný ke konci roku 2015.

Tabulka č. 69 Výčet rozvojových oblastí v jednotlivých obcích vnímaných aktéry území MAS Bohdanečsko

Břehy
Rekonstrukce objektu Mlýn Výrov na multifunkční prostor pro komunitní účely (kulturní dům, knihovna, sportovní místnost, společenský sál, výstavy, přednášky, muzeum Opatovického kanálu)
Výstavba malometrážních bytů (rekonstrukce objektu Dům na pile)
Vybudování sběrného dvora
Rekonstrukce objektu požární zbrojnice
Vybudování cyklostezky, chodník směrem na Přelouč
Obnova sídelní zeleně
Protipovodňová opatření
Podpora sounáležitosti občanů s regionem – podpora činnosti klubů a spolků
Rekonstrukce/vybudování sportoviště, tělocvičny ZŠ/MŠ
Vybavení odborných učeben ZŠ, dovybavení IT-technikou
Vybudování/rekonstrukce sociálního zázemí ATC Buňkov
Bukovka
Oprava chodníků
Revitalizace a obnova zeleně na návsi, rekonstrukce návsi
Vybudování cyklostezky – propojení obcí: Rohovládova Bělá – Bukovka – Lázně Bohdaneč
Rekonstrukce sociálního zázemí na fotbalovém hřišti
Rekonstrukce kostela (ve vlastnictví církve)

Výstavba a rekonstrukce lesních cest a stezek, populárně-zábavně-znalostní prvky podél cest, vybudování odpočívadel, odpadkových košů apod.
Podpora podnikání
Spolupráce s okolními regiony
Zajištění sociálního poradenství
Výstavba bytů pro sociální bydlení
Opatření zvýšení bezpečnosti v obci (silná tranzitní doprava)
Černá u Bohdanče
Dešťová a splašková kanalizace
Zateplení obecního úřadu, výměna oken
Rozšíření rozhlasu do nové zástavby
Vybudování přestupního uzlu s točnou
Výstavba cyklostezky/cyklostrasy
Podpora sounáležitosti občanů s regionem
Zajištění terénní pečovatelské služby
Dolany
Seniorský dům (nedaleko od plánovaného rekreačního centra)
Rekreační středisko u písničku
Obnova vybavení MŠ Dolany (nový nábytek, dřevařská dílnička pro děti, herní prvky na zahradě MŠ, zastřešení)
Výstavba cyklostezky – napojení na Lázně Bohdaneč
Výstavba kabin na fotbalovém hřišti (ze starého společenského sálu)
Výstavba a rekonstrukce lesních cest a stezek, populárně-zábavně-znalostní prvky podél cest, vybudování odpočívadel, odpadkových košů apod.
Výstavba multifunkčního hřiště se společenským sálem, zkapacitnění dětského hřiště v objektu
Odpovědné hospodaření v lesích a na zemědělské půdě, ochrana a obnova přírody a zeleně
Úprava budov a pořízení zemědělské techniky
Podpora sounáležitosti občanů s regionem – integrace obtížně přizpůsobivých občanů
Vnitřní vybavení a vybudování nové zahrady MŠ
Zvýšení ekologického povědomí u obyvatel obce

Využití služeb oprav a péče o obecní budovy a prostory (sdílené služby několika obcí)
Pokrytí území sociálním poradenstvím
Vybudování obecního parkoviště u hřiště
Podpora cestovního ruchu (rekonstrukce, dobudování a pořízení vybavení ubytovacích kapacit)
Výstavba a rekonstrukce lesních cest a stezek, populárně-zábavně-znalostní prvky podél cest, vybudování odpočívadel, odpadkových košů apod.
Komplexní pozemkové úpravy
Realizace opatření ke zpřístupnění pozemků, protierozních, protipovodňových a ekostabilizačních opatření
Zprůtočnění struh v katastrálním území obce
Nákup strojů/zařízení/technologií a stavební úprava budov pro zemědělskou i nezemědělskou činnost
Chýšť
Rekonstrukce části dešťové kanalizace a čistička odpadních vod
Výstavba dětského hřiště
Výstavba kulturního domu
Zasíťování pozemků pro výstavbu RD
Odpovědné hospodaření v lesích a na zemědělské půdě, ochrana a obnova přírody a zeleně
Údržba krajiny – pořízení techniky na sečení příkopů, ořezávání stromků a keřů podél cest (sdílení s jinými obcemi)
Zpracování sóji v zemědělském družstvu (sdílení techniky s ostatními zemědělskými podniky)
Úprava budov a pořízení zemědělské techniky
Zajištění terénní pečovatelské služby
Výstavba cyklostezky/cyklostrasy
Výstavba a rekonstrukce lesních cest a stezek, populárně-zábavně-znalostní prvky podél cest, vybudování odpočívadel, odpadkových košů apod.
Křičej
Vytvoření klidové zóny v obci
Výstavba kanalizace
Oprava kapličky na hřbitově
Výstavba odpočívadla u křičejského lesa
Oprava obecního koupaliště

Výstavba cyklostezky – napojení na Lázně Bohdaneč
Dostavba dětského vzdělávacího centra
Zajištění terénní pečovatelské služby
Zřízení mobilní pečovatelské služby
Zvýšení ekologického povědomí u obyvatel obce
Využití služeb oprav a péče o obecní budovy a prostory (sdílené služby několika obcí)
Výstavba a rekonstrukce lesních cest a stezek, populárně-zábavně-znalostní prvky podél cest, vybudování odpočívadel, odpadkových košů apod.
Rekonstrukce budovy pro kulturní akce
Nákup strojů/zařízení/technologií a stavební úprava budov pro zemědělskou i nezemědělskou činnost
Zpracování sóji v zemědělském družstvu (sdílení techniky s ostatními zemědělskými podniky)
Údržba krajiny – pořízení techniky na sečení příkopů, ořezávání stromků a keřů podél cest (sdílení s jinými obcemi)
Zřízení pneuservisu (zemědělské družstvo)
Lázně Bohdaneč
Rekonstrukce a zkapacitnění ZŠ
Výstavba tělocvičny/sportovní haly a venkovního sportoviště ZŠ
Výstavba/rekonstrukce a vybavení odborných učeben ZŠ(technické a řemeslné předměty, přírodní vědy, jazykové učebny, IT-učebny)
Zajištění vnitřní konektivity ZŠ a připojení k internetu
Úprava prostor a vybavení pro vzdělávání žáků se SVP
Ozelenění okolí ZŠ/realizace zelených střech
Zřízení muzea
Obnova soustavy veřejného osvětlení ve městě
Výstavba/rekonstrukce cyklostezek
Opatření zvýšení bezpečnosti v obci (silná tranzitní doprava)
Podpora cestovního ruchu (rekonstrukce, dobudování a pořízení vybavení ubytovacích kapacit, vybudování penzionu v Lázních Bohdanči, zpřístupnění vodojemu J. Gočára, úprava lázeňského parku a vnitřních cest, rekonstrukce lázeňských pavilonů, investice do inovativní lázeňské péče, vybudování senior fitparku, půjčovna kol a in-line)
Využití turistického potenciálu Opatovického kanálu (propagace památky, umístění centra ekologické výchovy, vodní turistika)

Obnova retenční nádrže
Výstavba chráněného bydlení (zajištění sociálního bydlení)
Zřízení komunitního centra při farnosti
Modernizace sportovišť a výstavba hřiště pro děti
Revitalizace bývalého vojenského výcvikového prostoru/střelnice
Zvýšení ekologického povědomí u obyvatel obce
Výstavba a rekonstrukce lesních cest a stezek, populárně-zábavně-znalostní prvky podél cest, vybudování odpočívadel, odpadkových košů apod.
Výstavba centra služeb s penzionem a infocentrem
Vybudování rozhledny
Nákup strojů/zařízení/technologií a stavební úprava budov pro zemědělskou i nezemědělskou činnost nezemědělskou činnost
Malé Výkleky
Pořízení budovy a její rekonstrukce pro účely zřízení komunitního centra
Zasíťování pozemků pro výstavbu RD
Rekonstrukce požární nádrže
Rekonstrukce a výstavba chodníků
Rekonstrukce klubovny na hřišti
Zlepšení komunikace a spolupráce mezi obcemi
Rekonstrukce budovy (vnitřní i vnější), vzdělávání pedagogů MŠ
Zvýšení ekologického povědomí u obyvatel obce
Výstavba cyklostezky/cyklostrasy
Výstavba a rekonstrukce lesních cest a stezek, populárně-zábavně-znalostní prvky podél cest, vybudování odpočívadel, odpadkových košů apod.
Výstavba bytů sociálního bydlení
Neratov
Výstavba rozhledny
Využití bývalého lomu pro volnočasové účely
Zřízení obecní klubovny či jiného kulturního zařízení, které by umožňovalo setkávání lidí ve vnitřních prostorech
Výstavba silnice do Novinska

Výstavba cyklostezky – napojení na Lázně Bohdaneč
Zajištění terénní pečovatelské služby
Komplexní pozemkové úpravy
Realizace opatření ke zpřístupnění pozemků, protierozních, protipovodňových a ekostabilizačních opatření
Pích
Rekonstrukce rozhlasu a veřejného osvětlení
Výstavba cyklostezky Pích – Dolany
Úprava a ozelenění veřejného prostranství
Oprava obecní hospody
Oprava hasičské nádrže
Oprava dešťové kanalizace
Zajištění terénní pečovatelské služby
Pokrytí území sociálním poradenstvím
Zvýšení ekologického povědomí u obyvatel obce
Využití služeb oprav a péče o obecní budovy a prostory (sdílené služby několika obcí)
Výstavba a rekonstrukce lesních cest a stezek, populárně-zábavně-znalostní prvky podél cest, vybudování odpočívadel, odpadkových košů apod.
Opatření zvýšení bezpečnosti v obci (silná tranzitní doprava)
Komplexní pozemkové úpravy
Realizace opatření ke zpřístupnění pozemků, protierozních, protipovodňových a ekostabilizačních opatření
Pravy
Dobudování chodníků v obci
Obnova zeleně v obci
Výstavba cyklostezky/cyklostrasy
Výstavba a rekonstrukce lesních cest a stezek, populárně-zábavně-znalostní prvky podél cest, vybudování odpočívadel, odpadkových košů apod.
Oprava vodní nádrže
Přelovice
Výstavba kulturního domu

Rekonstrukce a výstavba chodníků
Rozšíření veřejného osvětlení do nové výstavby
Rozšíření dětského hřiště
Rekonstrukce fotbalových kabin a výstavba sportovního centra (zázemí pro sportovní a kulturní aktivity)
Pokrytí území sociálním poradenstvím
Využití služeb oprav a péče o obecní budovy a prostory (sdílené služby několika obcí)
Výstavba cyklostezky/cyklostrasy
Zvýšení ekologického povědomí u obyvatel obce
Vybudování odpočívadla pro turisty a cyklisty
Přepychy
Úprava a ozelenění veřejného prostranství (odpočinková zóna, parkoviště)
Výstavba dětského hřiště
Výstavba multifunkčního hřiště pro volnočasové aktivity
Výstavba cyklostezky/cyklostrasy
Výstavba hasičské zbrojnice, pořízení vozidla pro SDH, zřízení klubovny
Komunální technika na úpravu zeleně
Oprava drobných památek
Zvýšení ekologického povědomí u obyvatel obce
Propagace obce
Oprava místních komunikací
Výstavba obecní garáže
Výstavba obecní úpravny vody
Rohovládova Bělá
Rozvoj v bytové oblasti
Opatření zvýšení bezpečnosti v obci (silná tranzitní doprava)
Rekonstrukce přestupního uzlu a autobusové zastávky
Rekonstrukce koupaliště/vodní nádrže

Rekonstrukce zdravotního střediska (obnova oken a fasády, bezbariérový přístup)
Rekonstrukce obecních cest a chodníků
Úprava a ozelenění veřejného prostranství a vytvoření odpočinkových míst
Nákup fotbalového vybavení
Výstavba víceúčelového hřiště při ZŠ
Vybavení odborných učeben ZŠ
Úprava zahrady MŠ
Vybudování cyklostezek směr Vlčí Habřina, směr Vyšehněvice, směr Bukovka, směr Voleč, směr Kasalice
Vybudování kanalizace v části obce
Výstavba a rekonstrukce lesních cest a stezek, populárně-zábavně-znalostní prvky podél cest, vybudování odpočívadel, odpadkových košů apod.
Rohoznice
Výstavba kanalizace a čističky odpadních vod
Rekonstrukce veřejného osvětlení
Úprava a ozelenění veřejného prostranství
Výstavba a oprava chodníků
Vybudování přestupního uzlu
Odhlučnění obce – II. etapa
Rekonstrukce místních komunikací
Rekonstrukce dětského hřiště
Výstavba cyklostezky/cyklostrasy
Využití služeb oprav a péče o obecní budovy a prostory (sdílené služby několika obcí)
Modernizace obecního rozhlasu
Rybitví
Opatření zvýšení bezpečnosti v obci (silná tranzitní doprava v části obce)
Rekonstrukce fotbalového areálu (hospůdka s posezením, herní část pro děti)
Rekonstrukce okolí domu památníku bratranců Veverkových
Rekonstrukce kinosálu – vybudování multifunkčního sálu

Rekonstrukce a zateplení budovy OÚ
Úprava a ozelenění veřejného prostranství a vytvoření odpočinkových míst
Osvětlení a rekonstrukce cyklostezky Lázně Bohdaneč – Rybitví
Rekonstrukce vnitřního prostoru, venkovního sportoviště, dovybavení výpočetní technikou, zasíťování a vzdělávání pedagogů ZŠ/MŠ
Vybavení odborných učeben ZŠ
Vybudování stavební laboratoře a truhlářských dílen SPŠ Stavební
Vybavení výpočetní technikou (multimediální laboratoř) a vybudování centra celoživotního vzdělávání v oblasti IT na škole EDUCA
Zajištění terénní pečovatelské služby
Pokrytí území sociálním poradenstvím
Zvýšení ekologického povědomí u obyvatel obce
Revitalizace průmyslové skládky (Aliachem)
Propagace obce
Výstavba a rekonstrukce lesních cest a stezek, populárně-zábavně-znalostní prvky podél cest, vybudování odpočívadel, odpadkových košů apod.
Zajištění terénní pečovatelské služby (vytvoření zázemí)
Semín
Oprava semínského zámečku a pivovaru – zpřístupnění veřejnosti
Oprava místních komunikací
Rekonstrukce obecního úřadu a MŠ (výměna topných zařízení)
Zřízení a vybavení keramické dílny ZŠ Semín
Rekonstrukce budovy a sportoviště ZŠ Semín
Vybavení odborných učeben ZŠ
Veřejné osvětlení
Výstavba cyklostezky k soutoku Opatovického kanálu a řeky Labe
Výstavba a rekonstrukce lesních cest a stezek, populárně-zábavně-znalostní prvky podél cest, vybudování odpočívadel, odpadkových košů apod.
Oživení a zprůchodnění průtočných poměrů kanálu spojené s ošetřením a obnovením břehových porostů
Propagace obce
Vybudování domu pro seniory

Sopřeč
Rekonstrukce obecního hostince – společenský sál
Rekonstrukce chodníků
Odpovědné hospodaření v lesích a na zemědělské půdě, ochrana a obnova přírody a zeleně
Rekonstrukce přestupního uzlu
Revitalizace bývalého zemědělského areálu
Strašov
Výstavba hasičské zbrojnice
Modernizace a rozšíření dětského hřiště
Zasíťování pozemků pro výstavbu RD
Revitalizace obecního rybníka
Výstavba letního kulturního areálu
Zajištění terénní pečovatelské služby
Zvýšení ekologického povědomí u obyvatel obce
Výstavba cyklostezky/cyklostrasy
Využití služeb oprav a péče o obecní budovy a prostory (sdílené služby několika obcí)
Újezd u Přelouče
Infrastruktura zóny pro rodinné domy
Rekonstrukce střechy kabin na fotbalovém hřišti
Postavení nové kapličky dle fotografií původní kapličky
Rekonstrukce chodníků
Rekonstrukce dětského hřiště
Zvýšení ekologického povědomí u obyvatel obce
Výstavba a rekonstrukce lesních cest a stezek, populárně-zábavně-znalostní prvky podél cest, vybudování odpočívadel, odpadkových košů apod.
Výstavba cyklostezky/cyklostrasy
Propagace obce
Vápno

Rekonstrukce tělocvičny a vytápění (plyn) v ZŠ
Vybavení odborných učeben ZŠ
Obnova herních prvků přírodního hřiště ZŠ
Rekonstrukce a ozelenění veřejných prostranství a silnic
Rekonstrukce veřejného osvětlení
Rekonstrukce kanalizace
Rekonstrukce dětského hřiště
Zvýšení ekologického povědomí u obyvatel obce
Pokrytí území sociálním poradenstvím
Výstavba a rekonstrukce lesních cest a stezek, populárně-zábavně-znalostní prvky podél cest, vybudování odpočívadel, odpadkových košů apod.
Výstavba cyklostezky/cyklostrasy
Rekonstrukce přestupního uzlu v obci
VIČÍ Habřina
Budování chodníků
Revitalizace a odbahnění struhy
Dokončení a doplnění herních prvků dětského hřiště a víceúčelového hřiště
Výstavba cyklostezky nebo zpevněné lesní cesty – propojení na Rohovládovu Bělou a na Břehy
Využití služeb oprav a péče o obecní budovy a prostory (sdílené služby několika obcí)
Voleč
Rekonstrukce splaškové kanalizace
Obnova techniky a podpora činnosti SDH
Obnova zeleně okolo rybníku
Zajištění terénní pečovatelské služby
Výstavba a rekonstrukce lesních cest a stezek, populárně-zábavně-znalostní prvky podél cest, vybudování odpočívadel, odpadkových košů apod.
Výstavba cyklostezky/cyklostrasy
Opatření zvýšení bezpečnosti v obci (silná tranzitní doprava)
Výstavba a rekonstrukce místních komunikací a chodníků

Vybudování dětského hřiště
Vybudování sběrného dvora
Vyšehněvice
Oprava chodníků
Rekonstrukce veřejného osvětlení
Rekonstrukce veřejného rozhlasu
Výstavba cyklostezky směr Rohovládova Bělá
Zajištění terénní pečovatelské služby
Pokrytí území sociálním poradenstvím
Komplexní pozemkové úpravy
Realizace opatření ke zpřístupnění pozemků, protierozních, protipovodňových a ekostabilizačních opatření
Výstavba a rekonstrukce lesních cest a stezek, populárně-zábavně-znalostní prvky podél cest, vybudování odpočívadel, odpadkových košů apod.
Vybudování rozhledny
Žáravice
Úprava komunikace Žáravice – Vápno
Oprava chodníků
Výstavba a rekonstrukce lesních cest a stezek, populárně-zábavně-znalostní prvky podél cest, vybudování odpočívadel, odpadkových košů apod.
Napojení na ČOV Sopřeč
Výstavba cyklostezky/cyklostrasy
Rekonstrukce rozhlasu v obci (bezdrátový rozhlas)
Živanice
Oprava chodníků
Výstavba cyklostezky – napojení na Mělice, rekonstrukce cyklostezky Živanice – Lázně Bohdaneč
Opatření zvýšení bezpečnosti v obci (silná tranzitní doprava)
Rekonstrukce vnějšího pláště budovy a vybavení IT technikou ZŠ/MŠ, vybavení odborných učeben ZŠ
Výstavba a rekonstrukce lesních cest a stezek, populárně-zábavně-znalostní prvky podél cest, vybudování odpočívadel, odpadkových košů apod.
Řešení prašnosti – pořízení úklidové techniky (sdílení s jinými obcemi)

Údržba krajiny – pořízení techniky na sečení příkopů, ořezávání stromků a keřů podél cest (sdílení s jinými obcemi)
Úprava budov a pořízení zemědělské techniky
Zřízení veřejné čerpací stanice v areálu zemědělského družstva (nafta)
Výsadba živých plotů v areálu zemědělského družstva (řešení zápachu v obci)
Rekonstrukce přestupního uzlu
Zajištění terénní pečovatelské služby
Pokrytí území sociálním poradenstvím
Zvýšení ekologického povědomí u obyvatel obce
Využití služeb oprav a péče o obecní budovy a prostory (sdílené služby několika obcí)
Propagace obce

Zdroj: data – vlastní šetření; vlastní zpracování

Oblasti rozvoje jednotlivých obcí vnímaných aktéry území

Tabulka č. 70 – Oblasti rozvoje v jednotlivých obcích vnímaných aktéry území MAS Bohdanečko rozděluje rozvoj obcí do 18 rozvojových oblastí. Přehledně znázorňuje, ve kterých obcích byla daná potřeba rozvoje identifikována. Poslední řádek tabulky je věnován výsledku dotazníkového šetření s obyvateli obcí území MAS Bohdanečko. Šetření se zúčastnilo 505 respondentů a představuje doplnění pohledu na rozvojové oblasti v území MAS Bohdanečko získaného od aktérů v území (starostové obcí, pracovní skupiny a zásobník projektových záměrů).

Tabulka č. 70 Oblasti rozvoje v jednotlivých obcích vnímaných aktéry území MAS Bohdanečko

území MAS Bohdanečko	společenské centrum/ centrum komunitního setkávání	kulturní památky	sportovní hřiště	koupaliště rybníky	školství	občanské soužití	cyklostezky a lesní stezky	místní komunikace	bezpečnost v dopravě dostupnost zastávky	cestovní ruch	nakládání s odpady, kanalizace	životní prostředí	veřejná prostranství obecní budovy	chodníky v obci	rozhlas a osvětlení v obci	podpora SDH	sociální služby	pracovní a podnikatelské příležitosti
Břehy																		
Bukovka																		
Černá u Bohdanče																		
Dolany																		
Chýšť																		
Křičeň																		
Lázně Bohdaneč																		
Malé Výkleky																		
Neratov																		
Plch																		
Pravy																		
Přelovice																		
Přepychy																		
Rohovládova Bělá																		
Rohoznice																		
Rybitví																		

území MAS Bohdanečsko	společenské centrum/ centrum komunitního setkávání	kulturní památky	sportovní hřiště	koupaliště rybníky	školství	občanské soužití	cyklostezky a lesní stezky	místní komunikace	bezpečnost v dopravě dopravní dostupnost zastávky	cestovní ruch	nakládání s odpady, kanalizace	životní prostředí	veřejná prostranství obecní budovy	chodníky v obci	rozhlas a osvětlení v obci	podpora SDH	sociální služby	pracovní a podnikatelské příležitosti
Semín																		
Sopřeč																		
Strašov																		
Újezd u Přelouče																		
Vápno																		
Vlčí Habřina																		
Voleč																		
Vyšehňovice																		
Žáravice																		
Živanice																		
dotazník – obyvatelé																		

Zdroj: data – vlastní šetření; vlastní zpracování

Pozn.

Podpora SDH – požární nádrž, hasičská zbrojnice, nákup nového hasičského vybavení a podpora SDH

Životní prostředí – projekty na podporu životního prostředí – třídění odpadu, úklid veřejných prostor (zemědělské podniky)

Nakládání s odpady a kanalizace – i ČOV

Sportovní hřiště – i dětská hřiště (výstavba nových i úprava stávajících)

Společenská/komunitní centra, kulturní památky – drobné sakrální stavby, komunitní centrum – centrum společenského setkávání (kulturní dům atp.)

Sociální služby – měkké i tvrdé projekty (měkkých projektů je cca 80 %)

Celky rozvojových oblastí vnímaných aktéry území

Na základě zjištěných četností rozvojových oblastí byla sestavena: *Tabulka č. 71 – Souhrn nejčtenějších oblastí rozvoje vnímaných aktéry území MAS Bohdanečsko.*

Tabulka č. 71 **Souhrn nejčtenějších oblastí rozvoje vnímaných aktéry území MAS Bohdanečsko**

rozvojová oblast	rozvojový celek
školství	Školství, sport a volnočasové aktivity
cyklostezky a lesní cesty	Doprava
sociální služby	Sociální a další veřejné služby
veřejná prostranství, obecní budovy	Životní prostředí
životní prostředí	Životní prostředí
sportovní hřiště	Školství, sport a volnočasové aktivity
chodníky v obci	Doprava
společenské a komunitní centrum	Školství, sport a volnočasové aktivity
nakládání s odpady a kanalizace	Technická infrastruktura
kulturní památky	Atraktivita regionu
pracovní a podnikatelské příležitosti	Pracovní a podnikatelské příležitosti
rozhlas a osvětlení v obci	Technická infrastruktura
podpora SDH	Školství, sport a volnočasové aktivity
bezpečnost v dopravě, dopravní dostupnost, zastávky	Doprava
cestovní ruch	Pracovní a podnikatelské příležitosti
koupaliště, rybníky	Životní prostředí
místní komunikace	Doprava
občanské soužití	Sociální a další veřejné služby /Mezioobecní a regionální spolupráce

Zdroj: data – vlastní šetření; vlastní zpracování

Rozvojové oblasti jsou uvedeny pouze u těch obcí, u nichž byly identifikovány vyplněním projektového záměru nebo zástupci zájmových skupin v dotazníkových šetřeních nebo na pracovních skupinách nebo občany obcí v dotazníkovém šetření. Pokud v dané obci existuje určitý nedostatek/problém, ale respondenti přesto neuvedli, že cítí potřebu tuto oblast rozvíjet, potom se tato rozvojová oblast neobjevuje v níže uvedeném výčtu. Řada obcí se potýká s problémy, jejichž řešení je finančně vysoce náročné a i v případě dotačního spolufinancování projektu na řešení daného problému, nemohou obce (s ohledem na své drobné rozpočty) realizovat více těchto projektů najednou. Z tohoto důvodu jsou do oblastí rozvoje zahrnuty pouze ty oblasti, u kterých byl identifikován vážný zájem zájmových skupin, příslušný projekt/rozvoj v určité oblasti realizovat. Výčet projektových záměrů a identifikovaných rozvojových oblastí uvádí podkapitola: *Výčet rozvojových oblastí vnímaných aktéry území.*

Navazující komentáře jsou zpracovány pro celky rozvojových oblastí. Každý celek rozvojových oblastí je vytvořen dle souvislostí a logických vazeb příslušné rozvojové oblasti (např. jsou spojeny problémy silniční a cyklo-infrastruktury apod.). Cílem těchto spojení bylo vyloučit některé překryvy a upozornit na určité souvislosti, které mezi problémovými kategoriemi existují (např. souvislost mezi neexistující kanalizací/ČOV a kvalitou životního prostředí v dané obci apod.).

Celky rozvojových oblastí:

- Sociální služby a další veřejné služby (sociální služby, občanské soužití, společenské a komunitní centrum),

- Školství, sport a volnočasové aktivity (školství, sportovní hřiště, podpora SDH),
- Doprava (cyklostezky a lesní cesty, bezpečnost v dopravě, dopravní dostupnost, zastávky, místní komunikace, chodníky),
- Technická infrastruktura (nakládání s odpady a kanalizace, rozhlas a osvětlení v obci),
- Pracovní a podnikatelské příležitosti (pracovní a podnikatelské příležitosti, cestovní ruch),
- Životní prostředí (životní prostředí, veřejná prostranství, obecní budovy, koupaliště, rybníky),
- Atraktivita regionu (kulturní památky, cestovní ruch),
- Meziobecní a regionální spolupráce (občanské soužití).

Sociální a další veřejné služby

V oblasti sociálních služeb vydefinované rozvojové oblasti spadají do tzv. měkkých projektů (cca 80 %). Z území vzešel požadavek na zajištění terénní sociální služby a sociálního poradenství. Zajištění terénní pečovatelské služby chce 10 obcí (Černá u Bohdanče, Chýšť, Kříčeň, Neratov, Plch, Rybitví, Strašov, Voleč, Vyšehněvice a Živanice). Podporu sociálního poradenství na území obce definovalo 7 obcí (Bukovka, Plch, Přelovice, Rybitví, Vápno, Vyšehněvice, Živanice).

Další rozvojové oblasti v oblasti sociálních služeb jsou výrazně různorodé v závislosti na konkrétních potřebách obce, např. Kříčeň – zřízení mobilní pečovatelské služby; Lázně Bohdaneč – výstavba chráněného bydlení; Bukovka, Malé Výkleky – výstavba sociálního bydlení. V obcích Dolany a Semín je plánována výstavba domu pro seniory. V obci Břehy zazněl požadavek na výstavbu malometrážních bytů.

Na oblast sociálních služeb navazuje potřeba pokrýt území i základními zdravotnickými službami. Rekonstrukce zdravotního střediska je plánována v Rohovládově Bělé.

S oblastí sociálních služeb úzce souvisí rozvojové oblasti občanského soužití, ve které poukazovaly obce na potřeby: podpory sounáležitosti občanů s regionem, integraci obtížně přizpůsobivých občanů, podpory meziobecní a regionální spolupráce.

Potřeba výstavby nebo rekonstrukce společenského centra setkávání vyvstala v 10 obcích (Břehy, Chýšť, Dolany, Kříčeň, Malé Výkleky, Neratov, Přelovice, Rybitví, Semín, Sopřeč).

Školství, sport a volnočasové aktivity

Škola (MŠ, ZŠ, SŠ) se nachází celkem v 9 obcích z 26 území MAS Bohdanečsko. V každé škole byla identifikována alespoň jedna (zpravidla více) rozvojová oblast.

Potřeba vybavení/dovybavení odborných učeben byla zaznamenána ve všech ZŠ a SŠ v území. Požadavek na rekonstrukci/vybudování sportoviště/dětského hřiště/tělocvičny (u školy nebo v obci) byl zaznamenán v těchto obcích: Břehy, Bukovka, Chýšť, Dolany, Kříčeň, Lázně Bohdaneč, Malé Výkleky, Přelovice, Přepychy, Rohovládova Bělá, Rohoznice, Rybitví, Semín, Strašov, Újezd u Přelouče, Vápno, Vlčí Habřina a Voleč. V obci Kříčeň byla identifikována

potřeba dostavby dětského vzdělávacího centra. Rekonstrukce budovy školy je potřebná v těchto obcích: Lázně Bohdaneč, Malé Výkleky, Rybitví, Semín, Vápno a Živanice. Mezi další často zmiňované oblasti patří zasiťování škol a dovybavení IT technikou, úprava prostor a vybavení pro vzdělávání žáků se SVP, příp. výměna části stávajícího vybavení a zařízení ve škole a ozelenění okolí školy.

V oblasti volnočasových aktivit je nejvíce rozšířené zapojení obyvatel do spolků SDH a sportovně zaměřených spolků. V této oblasti byly identifikovány tyto rozvojové oblasti: Břehy, Přepychy, Strašov – výstavba zbrojnice, Malé Výkleky, Plch – rekonstrukce požární nádrže, Přepychy – pořízení vozidla pro SDH a zřízení klubovny, Voleč – dovybavení hasičskou technikou, Břehy – podpora klubů a spolků, Břehy – výstavba kabin TJ, Dolany – výstavba multifunkční haly.

Doprava

Nejčastěji zmiňovanou rozvojovou oblastí v dopravě bylo vybudování/rekonstrukce infrastruktury pro cyklistickou dopravu, realizace opatření pro zvýšení bezpečnosti v obci v souvislosti se silnou tranzitní dopravou a budování nebo rekonstrukce přestupních uzlů/zastávek veřejné hromadné dopravy.

Záměr vybudovat cyklotrasu/cyklostezku, nebo zpevnit lesní cestu vyslovila většina obcí. Některé obce v současnosti již cyklostezku budují. Řada dalších se snaží získat dodatečné finanční prostředky na studii proveditelnosti, nebo výstavbu stezky dle zpracované dokumentace. Motiv pro vybudování cyklistického dopravního propojení obcí je v drtivé většině snaha o zajištění spojení do škol a zaměstnání.

Cyklostezky/cyklotrasy chtějí budovat všechny obce území MAS Bohdanečsko. K záměru koordinované tvorby sítě cyklostezek na území MAS Bohdanečsko probíhají od roku 2015 schůzky představitelů obcí MAS Bohdanečsko. Obec Přelovice chce vybudovat odpočívadlo pro turisty a cyklisty a obce Rybitví, Lázně Bohdaneč a Živanice mají zájem o rekonstrukci stávajících cyklostezek a jejich osvětlení.

Záměr vybudovat nebo rekonstruovat přestupní uzel, příp. zastávku se objevil u obcí: Černá u Bohdanče, Sopřeč, Rohovládova Bělá, Rohoznice, Vápno a Živanice.

Společný záměr řešení silné tranzitní dopravy řeší obce Rybitví, Lázně Bohdaneč, Bukovka, Rohovládova Bělá, Voleč, Chýšť, Plch, Živanice a další.

Zatraktivnit les zpevněním lesních cest, vybudováním odpočívadel, instalací odpadkových košů apod. chtějí především tyto obce: Bukovka, Dolany, Chýšť, Křičeň, Lázně Bohdaneč, Malé Výkleky, Plch, Pravy, Rohovládova Bělá, Rybitví, Semín, Újezd u Přelouče, Vápno, Vlčí Habřina, Voleč, Vyšehněvice, Žáravice, Živanice.

Řada obcí bude v období 2015–2023 investovat finanční prostředky také do opravy a výstavby místních komunikací, chodníků, příp. parkovišť. Obec Břehy bude stavět chodník směrem na Přelouč. Úpravu chodníků chystají tyto obce: Bukovka, Malé Výkleky, Pravy, Přelovice, Rohoznice, Sopřeč, Újezd u Přelouče, Voleč. Investice do místních komunikací (chodníků, silnic a parkovišť) plánují obce: Neratov (výstavba silnice do Novinska), Žáravice (výstavba komunikace do Vápna), dále obce: Přepychy, Rohovládova Bělá, Semín, Vápno, Vlčí Habřina, Voleč, Žáravice, Živanice (rekonstrukce místních komunikací). Záměr vybudování parkovacích ploch mají obce Dolany a Přepychy a další obce (ve spojení s rekonstrukcí přestupního uzlu).



Technická infrastruktura

V oblasti technické infrastruktury obce připravují projektové záměry především na řešení problematiky odpadů, kanalizace, veřejného osvětlení a rozhlasu. Ve čtyřech obcích jsou součástí územních plánů rozvoje a projektových záměrů obcí také projekty na zasiťování pozemků pro výstavbu rodinných domů.

Vybudování, nebo rekonstrukci dešťové a splaškové kanalizace, příp. úpravny vody plánují obce: Černá u Bohdanče, Chýšť, Křičeň, Plch, Přepychy, Rohovládova Bělá, Rohoznice, Vápno a Voleč. Vybudování ČOV plánují obce Chýšť a Rohoznice. V obci Žáravice je plánováno vybudování napojení obce na ČOV v Sopřech. V obci Břehy a Voleč budou zřizovat zázemí pro sběrný dvůr.

Investice do rekonstrukce rozhlasu a veřejného osvětlení plánují starostové obcí: Černá u Bohdanče, Lázně Bohdaneč, Plch, Přelovice, Rohoznice, Semín, Vápno, Vyšehněvice a Žáravice.

Zasiťování pozemků pro výstavbu rodinných domů budou realizovat obce: Malé Výkleky, Chýšť, Strašov a Újezd u Přelouče.

Pracovní a podnikatelské příležitosti

Nejvíce projektových záměrů podniků a podnikatelů je lokalizována do města Lázně Bohdaneč a jeho blízkého okolí. Jsou v drtivé většině vázány na lázeňství a cestovní ruch. Další významnější skupinu projektových záměrů předložili zemědělské podnikatelé, kteří se v nich zaměřili na řešení pořádku v obcích, šetrnou péči o keře a stromy podél cest a polí a dále na nezemědělské činnosti, které by jim pomohly při řešení nerovnoměrného rozložení pracovních sil a toku finančních prostředků v průběhu roku. V území MAS Bohdanečsko je řada drobných a malých podnikatelů, kteří dosud neuvažovali o využití dotačních prostředků z celorepublikových programů zejména z důvodu vysoké administrativní náročnosti. V případě administrativně zjednodušených dotačních podpor lze očekávat s ohledem na vysoký počet těchto podnikatelů v území MAS Bohdanečsko, že se objeví projektové záměry od této cílové skupiny.

Při podpoře drobných podnikatelů by byli ochotni spolupracovat zástupci obce Bukovka. V Dolanech je evidován projektový záměr na vybudování rekreačního střediska u písničky a ve Strašově by chtěli obnovit letní kulturní areál.

Zemědělské podniky v území vydefinovaly řadu projektových záměrů v oblasti úpravy budov a pořízení zemědělské techniky. Zároveň by zemědělci v obcích Chýšť a Křičeň chtěli zpracovávat sóju. Společný projekt na údržbu krajiny (pořízení techniky na sečení příkopů, ořezávání stromků a keřů podél cest) vydefinovali zemědělci z obcí Chýšť, Křičeň a Živanice. V Živanicích uvažuje zemědělské družstvo o otevření veřejné čerpací stanice na naftu. V Křičeni chce zemědělské družstvo vytvořit zázemí pro vlastní pneuservis.

V Lázních Bohdanči se objevila řada různých projektových záměrů z oblasti lázeňství a cestovního ruchu, např.: projekty ionizace a eko-úpravy vody, vybudování senior parku, projekty na odborné vzdělávání pracovníků lázní, rekonstrukce balneoprovozu a wellness centra, vybudování centra služeb s penzionem a infocentrem pro turisty, investice do

bezbariérovosti objektů lázní, rekonstrukce, dobudování a pořízení vybavení ubytovacích kapacit, vybudování penzionu v Lázních Bohdanči, půjčovna kol a in-line a další.

V obci Kříčeň vzniklo centrum volnočasového a celoživotního vzdělávání, které má v současnosti upraveno pouze polovinu prostor, které chce v budoucnu využívat. Toto centrum má vydefinovány projektové záměry na doplnění vybavení centra a na úpravu druhé poloviny prostor.

V Břehách je evidován projektový záměr na výstavbu/rekonstrukci sociálního zázemí ATC Buňkov uzpůsobeného pro pobyt tělesně postižených.

Životní prostředí

Vytváření příjemného životního prostředí a jeho ochrana je předmětem řady projektových záměrů v zásobníku MAS Bohdanečsko. Projekty jsou zaměřeny na obnovu zeleně v obci, protipovodňová opatření, opatření na odhlučnění, nebo řešení prašnosti. Řada obcí má na svém území rybník, nebo nádrž/obecní koupaliště v nevyhovujícím stavu a plánují jeho úpravu. Zmínit musíme také návrh starostů na realizaci společného projektu sdílených služeb péče o obecní zeleň a budovy.

Podporu na revitalizaci a obnovu zeleně v obci by využily: Břehy, Bukovka, Dolany, Plch, Pravy, Přepychy, Rohovládova Bělá, Rohoznice, Rybitví, Vápno a Voleč. Investice do obecních budov plánují obce: Břehy, Černá u Bohdanče, Dolany, Plch a Rybitví.

Realizaci komplexní pozemkových úprav v obci a opatření ke zpřístupnění pozemků, protierozních, protipovodňových a ekostabilizačních opatření plánují obce Dolany, Neratov, Plch a Vyšehněvice.

Řada projektových záměrů se objevila také v oblasti péče o vodní plochy. Revitalizaci obecního rybníku potřebuje obec Strašov. Odbahnění a úpravu struhy budou realizovat obce Vlčí Habřina a Dolany. Úpravu břehů a břehových porostů plánují v obcích Semín a Voleč. Projekt, který by umožnil využití bývalého lomu rekreaci, budou realizovat v Neratově. Opravu vodní nádrže, nebo obecního koupaliště plánují v Kříčeni, Pravech a Rohovládově Bělé.

Další opatření na ochranu životního prostředí plánují: obec Břehy – vybudování protipovodňových opatření, obec Rohoznice – opatření na odhlučnění obce, obec Živanice – opatření na řešení prašnosti a opatření na řešení zápachu v obci (zemědělské družstvo v obci). Opatření zaměřená na odpovědné hospodaření v lesích a na zemědělské půdě, ochrana a obnova přírody a zeleně jsou plánována v obcích Dolany, Chýšť a Sopřeč. Ve městě Lázně Bohdaneč se připravuje investice do obnovy retenční nádrže Truhličky.

Nějaký typ rozvojového projektu na zvýšení ekologického povědomí u obyvatel chtějí v období 2015–2023 realizovat tyto obce: Dolany, Kříčeň, Lázně Bohdaneč, Malé Výkleky, Plch, Přelovice, Přepychy, Rybitví, Strašov, Újezd u Přelouče, Vápno a Živanice.

V území MAS Bohdanečsko se nachází 3 brownfields s ekologickou zátěží. Jedná se o oblast průmyslové skládky v Rybitví, bývalý vojenský výcvikový prostor v Lázních Bohdanči a bývalý zemědělský areál v Sopřeči. Před jakýmkoliv novým budoucím využitím těchto území bude nutné provést jejich revitalizaci. Obce nemají dostatek finančních prostředků, aby mohly provést tuto revitalizaci území samy, a hledají dotační tituly, které by jim umožnily zbavit tato území ekologické zátěže.

Atraktivita regionu

Území MAS Bohdanečsko je z hlediska cestovního ruchu vhodné především pro místní a víkendovou turistiku. V celorepublikovém kontextu je území MAS Bohdanečsko významné přítomností jediných lázní v Pardubickém kraji, ve městě Lázně Bohdaneč.

Území MAS Bohdanečsko je zdobeno řadou památek místního významu. Některé z těchto památek potřebují opravit/restaurovat. Potřebu revitalizace památky místního významu a záměr ji provést, uvedly obce: Břehy (mlýn Výrov), Bukovka (evangelický kostel), Kříčeň (kaplička), Rybitví (rekonstrukce okolí a domu památníku bratranců Veverkových), Lázně Bohdaneč (vodojem J. Gočára, rekonstrukce lázeňských pavilonů), Přepychy (drobné památky v obci), Semín (oprava semínského zámečku a pivovaru) a Újezd u Přelouče (výstavba kapličky dle fotografií původní kapličky).

Mezi projekty na podporu cestovního ruchu a ekologie se objevil záměr na umístění centra ekologické výchovy u Opatovického kanálu. Řada dalších projektů zmiňuje různé formy propagace Opatovického kanálu jako významné kulturní památky území MAS Bohdanečsko.

V zásobníku projektů v oblasti podpory cestovního ruchu se objevilo několik projektových záměrů na vybudování rozhledny (Lázně Bohdaneč, Neratov, Vyšehněvice).

Meziobecní a regionální spolupráce

V rozvojové oblasti meziobecní a regionální spolupráce uváděly obce nejčastěji návrhy na podporu propagace obce/í (a to obce Přepychy, Rybitví, Semín, Újezd u Přelouče a Živanice). Další návrhy podpory meziobecní a regionální spolupráce se lišily v závislosti na potřebách konkrétní obce/skupiny obcí. V obcích Břehy a Černá u Bohdanče zmiňovaly potřebu podpory sounáležitosti občanů s regionem. V obci Dolany společné obecní aktivity na podporu integrace obtížně přizpůsobivých občanů. V Malých Výklekách a Bukovce projekty na spolupráci mezi obcemi (obecně).

Kapitola Rozvojové oblasti obcí vnímané aktéry území dává celkový přehled veškerých dostupných rozvojových oblastech pohledem aktérů území MAS Bohdanečsko. Kapitola shrnuje informace získané ze strukturovaných rozhovorů s představiteli obcí, realizovaných dotazníkových šetření, pracovních skupin a souboru projektových záměrů.

Kapitola je členěna na tři části. První část obsahuje jmenný výčet rozvojových oblastí, které jsou vnímány obyvateli a ostatními aktéry jednotlivých obcí. Druhá část graficky znázorňuje rozvojové oblasti a jejich zastoupení v jednotlivých obcích MAS Bohdanečsko. Třetí část člení dle logických vazeb tyto oblasti do tzv. celků, ke každému celku je pak podáno stručné shrnutí a komentář k jeho výskytu v jednotlivých obcích.

C.2 ANALÝZA PROBLÉMŮ A POTŘEB

Analýza problémů a potřeb vychází obsahově z provedené socioekonomické analýzy (z analýzy dat a z analýzy názorů aktérů území), odráží se v ní identifikované problémové a rozvojové oblasti.

Analýza problémů a potřeb zachovává logiku problémových/rozvojových celků, které byly sestaveny v kapitole C.1.12 – *Syntéza dat a názorů aktérů území* na základě nejčtenějších identifikovaných problémů/potřeb území. Přirazení témat socioekonomické analýzy k jednotlivým celkům problémů a potřeb je obsahem tabulky: *Tabulka č. 72 – Vzájemná interakce kapitol socioekonomické analýzy a celků problémů a potřeb*. Sestavené tematické celky (Sociální služby a další veřejné služby, Školství, sport a volnočasové aktivity, Doprava, Technická infrastruktura, Pracovní a podnikatelské příležitosti, Životní prostředí, Atraktivita regionu a Meziobecní a regionální spolupráce) zároveň pokrývají veškeré oblasti socioekonomické analýzy. Každý tematický celek je vytvořen dle souvislostí a logických vazeb příslušné problémové/rozvojové oblasti. Cílem těchto spojení bylo vyloučit některé překryvy a upozornit na určité souvislosti, které mezi problémovými/rozvojovými celky existují. Struktura problémových/rozvojových celků je dále využita při sestavení celkové SWOT analýzy území a určení prioritních oblastí, cílů a opatření ve strategické části SCLLD.

Jako problémy území byly zařazeny veškeré slabé stránky, které vycházejí z analýzy dat a dále ty oblasti, které byly označeny aktéry území jako problematické. Potřeby území jsou skutečné potřeby vnímané všemi skupinami aktérů v území. U celé řady oblastí, se pojmenovaný problém kryje i s reálnou potřebou vnímanou aktéry území MAS Bohdanečsko.

Ke každému celku problémů a potřeb je uvedeno, zda identifikované problémy a potřeby budou řešeny prostřednictvím ESI fondů s ohledem na možnosti financování v rámci SCLLD MAS Bohdanečsko.

Tabulka č. 72 **Vzájemná interakce kapitol socioekonomické analýzy a celků problémů a potřeb**

kapitola socioekonomické analýzy \ celek problémů a potřeb	Sociální a další veřejné služby	Školství, sport a volnočasové aktivity	Doprava	Technická infrastruktura	Pracovní a podnikatelské příležitosti	Životní prostředí	Atraktivita regionu	Regionální rozvoj a spolupráce
Obyvatelstvo C.1.1.1								
Přírodní a kulturní bohatství C.1.1.2								
Hospodářství a trh práce C.1.1.3								
Veřejná správa C.1.1.4								
Školství C.1.1.5								
Zdravotnictví a sociální služby C.1.1.6								
Dopravní infrastruktura a dopravní obslužnost C.1.1.7								
Technická infrastruktura C.1.1.8								
Další veřejné a ostatní služby C.1.1.9								
Kultura, sport a spolkový život C.1.1.10								
Názory obyvatel obcí C.1.1.11								
Syntéza dat a názorů aktérů území C.1.1.12								

Zdroj: vlastní zpracování

Tabulka č. 73 **Identifikované problémy a potřeby území MAS Bohdanečsko a jejich financování ESI fondy v rámci SCLLD**

celek problémů a potřeb	identifikované problémy	identifikované potřeby	financování ESI fondy
Sociální a další veřejné služby	<p>Stárnutí populace</p> <p>Dynamika růstu populace na většině území jednostranně spjatá s imigrací</p> <p>Nedostatečné pokrytí území sociálními a zdravotními službami</p> <p>Problémy v oblasti občanského soužití a chybějící podpora v jejich řešení</p> <p>Chybějící kulturně společenská centra</p> <p>Nevyhovující stav kulturně společenská center</p> <p>Nedostatečné zázemí pro zájmovou a volnočasovou činnost</p> <p>Neexistence mobilních prodejen v území</p>	<p>Zajištění terénní pečovatelské služby</p> <p>Zajištění sociální poradenství</p> <p>Zřízení mobilní pečovatelské služby</p> <p>Výstavba chráněného bydlení</p> <p>Výstavba sociálního bydlení</p> <p>Výstavba domu pro seniory</p> <p>Výstavba malometrážních bytů</p> <p>Rekonstrukce zdravotního střediska</p> <p>Výstavba nebo rekonstrukce společenského centra setkávání</p> <p>Zřízení komunitního centra při farnosti</p>	<p>Identifikované problémy a potřeby nebudou financovány prostřednictvím SCLLD s ohledem na celkovou výši alokace a ověřenou absorpční kapacitu území.</p> <p>Dále nebudou přes SCLLD financovány ty problémy a potřeby, u kterých to neumožňuje nastavení operačních programů pro čerpání prostřednictvím SCLLD.</p>
Školství, sport a volnočasové aktivity	<p>Výrazné rozdíly ve využití kapacity jednotlivých škol v území MAS Bohdanečsko*</p> <p>Plné kapacitní vytížení MŠ v území MAS Bohdanečsko</p> <p>Odliv žáků ZŠ mimo území MAS Bohdanečsko*</p> <p>Nedostatečné zázemí pro integraci žáků se SVP u řady škol v území MAS Bohdanečsko*</p> <p>Dosavadní malé zapojení menších škol do projektů (z důvodu administrativní náročnosti) *</p>	<p>Rekonstrukce budov škol</p> <p>Rekonstrukce/ vybudování sportoviště/dětského hřiště/tělocvičny</p> <p>Zasíťování škol a dovybavení IT technikou*</p> <p>Vybavení odborných učeben*</p> <p>Dostavba a dovybavení centra celoživotního vzdělávání*</p> <p>Úprava prostor pro žáky se SVP*</p> <p>Obnova vybavení a zařízení ve škole*</p> <p>Dostavba dětského vzdělávacího centra*</p>	<p>Část identifikovaných problémů a potřeb (označená symbolem *) bude financována prostřednictvím SCLLD (zčásti nebo zcela): SC 2.4 IROP. Výčet podporovaných oblastí je obsahem Opatření 1 – Ve škole i za školou programového rámce IROP.</p> <p>Ostatní identifikované problémy a potřeby nebudou financovány prostřednictvím SCLLD s ohledem na celkovou výši alokace a ověřenou absorpční kapacitu území.</p> <p>Dále nebudou přes SCLLD financovány ty problémy a potřeby, u kterých to</p>

celek problémů a potřeb	identifikované problémy	identifikované potřeby	financování ESI fondy
	<p>Nevyhovující dopravní spojení do škol z obcí území MAS Bohdanečsko</p> <p>Výrazné rozdíly ve věkovém složení a vzdělanosti obyvatel v území MAS Bohdanečsko</p> <p>Málo fungujících center společenského setkávání (a vzdělávání)</p> <p>Nedostatečné vybavení IT technikou</p> <p>Zastaralé vybavení tříd a odborných učeben*</p> <p>Nevyhovující technický stav budov škol</p> <p>Nevyhovující technický stav školních hřišť, dalších sportovišť a dětských hřišť</p> <p>Nevyhovující technický stav požárních nádrží</p> <p>Nevyhovující budova/neexistence budovy požární zbrojnice</p>	<p>Výstavba zbrojnice, rekonstrukce požární nádrže, zřízení klubovny SDH, pořízení hasičského vozidla, hasičská technika</p> <p>Výstavba kabin TJ</p> <p>Výstavba multifunkční haly</p>	<p>neumožňuje nastavení operačních programů pro čerpání prostřednictvím SCLLD.</p>
Doprava	<p>Silná tranzitní doprava v obcích ♦ – neexistence přeložky I/36</p> <p>Nedostatečná síť stezek (cyklo, in-line, hipo)</p> <p>Chybějící infrastruktura pro cyklistickou dopravu</p> <p>Nevyhovující technický stav stávajících cyklostezek</p> <p>Chybějící napojení lokálních cyklotras na cyklotrasy vyššího řádu</p> <p>Nevyhovující technický stav silnic, místních komunikací a chodníků ♦</p>	<p>Opatření na zvýšení bezpečnosti v obci (tranzitní doprava) ♦</p> <p>Výstavba/rekonstrukce cyklostezek/cyklotras</p> <p>Výstavba/zpevnění lesních cest ♣</p> <p>Rekonstrukce, osvětlení cyklostezky ♦</p> <p>Vybudování odpočívadel pro cyklisty/turisty</p> <p>Vybudování/rekonstrukce přestupních uzlů ♦</p> <p>Rekonstrukce místních komunikací a chodníků ♦</p>	<p>Část identifikovaných problémů a potřeb bude financována prostřednictvím SCLLD: SC 1.2 IROP (označená symbolem ♦) a čl. 25 Neproduktivní investice v lesích (označená symbolem ♣). Výčet podporovaných oblastí je obsahem Opatření 2 – BEZ omezení: Bezpečně – Ekologicky – Zdravě programového rámce IROP a Fiche 6 – Zelená má zelenou programového rámce PRV.</p> <p>Ostatní identifikované problémy a potřeby nebudou financovány</p>

celek problémů a potřeb	identifikované problémy	identifikované potřeby	financování ESI fondy
	<p>Nevyhovující stav přestupních uzlů ♦</p> <p>Nevyhovující dopravní spojení do škol z obcí území MAS Bohdanečsko</p> <p>Vnímání obyvatel nedostatečné dopravní obslužnosti veřejnou dopravou</p> <p>Minimální dopravní obslužnost území MAS Bohdanečsko během dopravního sedla (víkendy, svátky)</p>	Výstavba/ rekonstrukce parkovišť	<p>prostřednictvím SCLLD s ohledem na celkovou výši alokace a ověřenou absorpční kapacitu území.</p> <p>Dále nebudou přes SCLLD financovány ty problémy a potřeby, u kterých to neumožňuje nastavení operačních programů pro čerpání prostřednictvím SCLLD.</p>
Technická infrastruktura	<p>Nevyhovující stav nebo chybějící kanalizace v obcích</p> <p>Chybějící ČOV</p> <p>Zastaralý a technicky nevyhovující stav veřejného osvětlení a obecního rozhlasu v některých obcích</p>	<p>Vybudování sběrného dvora</p> <p>Vybudování/ rekonstrukce dešťové a splaškové kanalizace</p> <p>Vybudování úpravny vody</p> <p>Vybudování ČOV</p> <p>Obnova retenční nádrže</p> <p>Rekonstrukce rozhlasu a veřejného osvětlení</p> <p>Zasíťování pozemků pro výstavbu rodinných domů</p>	Identifikované problémy a potřeby nebudou financovány prostřednictvím SCLLD s ohledem na nastavení operačních programů pro čerpání prostřednictvím SCLLD.
Pracovní a podnikatelské příležitosti	<p>Nerovnoměrně rozložený růst populace v území</p> <p>Mírnější nárůst počtu ekonomických subjektů (v porovnání s Pk a ČR) □ ●</p> <p>Mírnější nárůst míry podnikatelské aktivity (v porovnání s Pk a ČR) □ ●</p> <p>Snížující se trend počtu zaměstnanců firem □ ●</p> <p>Převaha „přespolních“ zaměstnanců</p>	<p>Úpravy budov a pořízení zemědělské techniky □</p> <p>Nákup strojů, zařízení, technologií a stavební úprava budov místních producentů</p> <p>Zpracování sóji</p> <p>Pořízení techniky k zajištění údržby krajiny</p> <p>Zřízení čerpací stanice a pneuservisu ●</p>	Část identifikovaných problémů a potřeb bude financována prostřednictvím SCLLD: čl. 17, odst. 1, písm. a) Investice do zemědělských podniků (označená symbolem □) a čl. 19, odst. 1, písm. b) Podpora investice na založení nebo rozvoj nezemědělských činností (označená symbolem ●). Výčet podporovaných oblastí je obsahem Fiche 3 – Poklady

celek problémů a potřeb	identifikované problémy	identifikované potřeby	financování ESI fondy
	<p>Nízká dotační aktivita místních firem (z důvodu administrativní náročnosti) □ ●</p> <p>Nedostatek finančních prostředků je překážka v rozvoji místních firem □ ●</p> <p>Vysoká konkurence a nízká poptávka po zboží a službách místních firem □ ●</p> <p>Nadprůměrně vysoká míra nezaměstnanosti v některých obcích □ ●</p> <p>Nízká atraktivita části zemědělsky využívané krajiny pro turistiku</p> <p>Nedostatek kvalifikovaného personálu v léčebných lázních</p> <p>Nespokojenost obyvatel obcí s nabídkou pracovních příležitostí □ ●</p> <p>Nedostatečná podpora podnikatelských příležitostí □ ●</p> <p>Nedostatek pracovních příležitostí □ ●</p> <p>Snižující se trend počtu zaměstnanců □ ●</p> <p>Vysoká konkurence a nízká poptávka □ ●</p> <p>Nízká výkupní cena sóji jako komodity</p> <p>Obtížné využití zaměstnanců zemědělského podniku mimo zemědělskou sezónu</p> <p>Nevyvážené cash-flow vlivem sezónních činností v zemědělském podniku</p>	<p>Projekty v oblasti lázeňství a cestovního ruchu a ubytovacích kapacit ●</p> <p>Rekreační středisko u písníku ●</p> <p>Výstavba letního kulturního areálu</p>	<p>naší ornice a Fiche 4 – U nás na venkově programového rámce PRV.</p> <p>Ostatní identifikované problémy a potřeby nebudou financovány prostřednictvím SCLLD s ohledem na celkovou výši alokace a ověřenou absorpční kapacitu území.</p> <p>Dále nebudou přes SCLLD financovány ty problémy a potřeby, u kterých to neumožňuje nastavení operačních programů pro čerpání prostřednictvím SCLLD.</p>

celek problémů a potřeb	identifikované problémy	identifikované potřeby	financování ESI fondy
	Nedostatečné využití potenciálu cestovního ruchu ●		
Životní prostředí	<p>Území obcí MAS Bohdanečsko je nadprůměrně využíváno se zřetelným narušením přírodních struktur (výrazně vyšší v porovnání s Pk a ČR) ♣</p> <p>Postupující urbanizace (tlak na vymezování dalších zastavitelných ploch)</p> <p>Úbytek orné půdy</p> <p>Nižší lesnatost (v porovnání s Pk a ČR) ♣</p> <p>Nutnost revitalizace brownfieldů a rekonstrukce obecních budov (vnímáno obyvateli obcí)</p> <p>Vysoká hladina hluku vlivem silného silničního provozu – neexistence přeložky I/36</p> <p>Negativní dopady zemědělské činnosti na životní prostředí (znečištění vody v potocích a rybnících, poničené a znečištěné obecní cesty, neodborná péče o stromy a keře podél cest a polí, zápach)</p> <p>Špatný stav veřejných prostranství ♦ ●</p>	<p>Řešení prašnosti a zápachu v obci</p> <p>Revitalizace a obnova zeleně v obci ♦ ●</p> <p>Revitalizace brownfields s ekologickou zátěží</p> <p>Revitalizace obecních budov</p> <p>Odpovědné hospodaření v lesích a na zemědělské půdě, ochrana a obnova přírody a zeleně</p> <p>Péče o vodní plochy (revitalizace obecního rybníku, oprava obecního koupaliště, odbahnění struhy, využití bývalého lomu k rekreaci)</p> <p>Protipovodňová, protierozní, ekostabilizační opatření</p> <p>Odhlučnění</p> <p>Zvýšení ekologického povědomí u obyvatel obce ♣</p> <p>Pozemkové úpravy, zpřístupnění pozemků</p>	<p>Část identifikovaných problémů a potřeb bude financována prostřednictvím SCLLD: čl. 25 Neproduktivní investice PRV (označená symbolem ♣) a jako doplňková aktivita u SC 1.2 (označená symbolem ♦) a SC 2.4 IROP (označená symbolem *) a čl. 19, odst. 1, písm. b) Podpora investice na založení nebo rozvoj nezemědělských činností (označená symbolem ●). Výčet podporovaných oblastí je obsahem Fiche 3 – Poklady naší ornice a Fiche 4 – U nás na venkově programového rámce PRV.</p> <p>Ostatní identifikované problémy a potřeby nebudou financovány prostřednictvím SCLLD s ohledem na celkovou výši alokace a ověřenou absorpční kapacitu území.</p> <p>Dále nebudou přes SCLLD financovány ty problémy a potřeby, u kterých to neumožňuje nastavení operačních programů pro čerpání prostřednictvím SCLLD.</p>
Atraktivita regionu	Nevyhovující technický stav kulturních památek	Revitalizace kulturních památek a památek místního významu	Část identifikovaných problémů a potřeb bude financována prostřednictvím SCLLD: čl. 19, odst. 1, písm. b) Podpora investice na založení

celek problémů a potřeb	identifikované problémy	identifikované potřeby	financování ESI fondy
	<p>Nízká atraktivita části zemědělsky využívané krajiny pro turistiku●</p> <p>Silná koncentrace kulturně-společenských akcí do 4 obcí MAS Bohdanečsko</p> <p>Nespokojenost obyvatel obcí s kulturním a společenským životem (vnímají jej jako nedostatečný)</p>	<p>Vybudování centra ekologické výchovy u Opatovického kanálu●</p> <p>Vybudování rozhleden●</p>	<p>nebo rozvoj nezemědělských činností (označená symbolem ●). Výčet podporovaných oblastí je obsahem Fiche 4 – U nás na venkově programového rámce PRV.</p> <p>Ostatní identifikované problémy a potřeby nebudou financovány prostřednictvím SCLLD, protože to neumožňuje nastavení operačních programů pro čerpání prostřednictvím SCLLD.</p>
Regionální rozvoj a spolupráce	<p>Nerovnoměrný růst počtu dokončených bytů v jednotlivých obcích (extrémy)</p> <p>Neuvolnění starostové ve většině obcí MAS Bohdanečsko</p> <p>Negativní vnímání kvality mezilidských vztahů a nezájmu lidí o obecní záležitosti jejich obyvateli</p>	<p>Podpora sounáležitosti občanů s regionem</p> <p>Integrace obtížně přizpůsobivých občanů</p> <p>Podpora meziobecní a regionální spolupráceΔ</p>	<p>Část identifikovaných problémů a potřeb bude financována prostřednictvím SCLLD: čl. 44 Činnosti spolupráce v rámci iniciativy LEADER (označená symbolem Δ). Výčet podporovaných oblastí je obsahem Fiche 5 – Za jeden provaz programového rámce PRV.</p> <p>Ostatní identifikované problémy a potřeby nebudou financovány prostřednictvím SCLLD, protože to neumožňuje nastavení operačních programů pro čerpání prostřednictvím SCLLD.</p>

Zdroj: vlastní zpracování

C.3 SWOT ANALÝZA

SWOT analýza navazuje na předchozí části: socioekonomickou analýzu a analýzu problémů a potřeb. Informace z obou analýz strukturuje na silné a slabé stránky, příležitosti a hrozby. Ty uvádí v logických vazbách v osmi obsahových celcích:

- Sociální a další veřejné služby – informace k sociálním a zdravotním službám a další vybavenosti obcí službami jako: pošta, policie, potraviny atp.,
- Školství, sport a volnočasové aktivity – informace ke vzdělávání, školství, sportu a volnočasovým aktivitám,
- Doprava – informace k dopravní obslužnosti území a kvalitě dopravní sítě,
- Technická infrastruktura – informace o stavu kanalizace, ČOV, veřejném osvětlení a rozhlasu,
- Pracovní a podnikatelské příležitosti – informace o situaci v oblasti podnikání a práce a podnikatelských a pracovních příležitostech,
- Životní prostředí – charakteristika životního prostředí a jeho hlavních problémů a potřeb,
- Atraktivita regionu – informace k cestovnímu ruchu, kulturním a přírodním zajímavostem
- Meziobecní a regionální spolupráce – informace z oblastí regionálního rozvoje a spolupráce.

C.3.1 SWOT analýza – Sociální a další veřejné služby

SOCIÁLNÍ A DALŠÍ VEŘEJNÉ SLUŽBY	
S – SILNÉ STRÁNKY	W – SLABÉ STRÁNKY
<ul style="list-style-type: none"> ▪ Neexistence sociálně vyloučené lokality (dle parametrů Gabalovy zprávy) ▪ Dobré pokrytí území zdravotnickými službami ▪ Dosažitelnost zdravotnických služeb v zázemí velkých měst ▪ Dosažitelnost specializovaných sociálních služeb v zázemí velkých měst ▪ Sídlo léčebných lázní v Lázních Bohdanči ▪ Dobré pokrytí území obchody s potravinami ▪ Existence městské policie v Lázních Bohdanči 	<ul style="list-style-type: none"> ▪ Dynamika růstu populace je na většině území jednostranně spjatá s imigrací ▪ Celkové stárnutí populace ▪ Výraznější problémy občanského soužití v 5 obcích MAS Bohdanečsko ▪ Málo fungujících center společenského setkávání ▪ Nízké pokrytí území terénními sociálními službami ▪ Chybějící podpora při řešení problémů občanského soužití ▪ Nespokojenost obyvatel obcí se zajištěním zdravotní a sociální péče (hodnocena jako nedostatečná) ▪ Neexistence mobilních prodejen v území
O – PŘÍLEŽITOSTI	T – HROZBY
<ul style="list-style-type: none"> ▪ Možnost spolupráce s poskytovateli sociálních služeb v přilehlých velkých městech ▪ Podpora rozvoje sociálních služeb v regionu ▪ Zvýšená podpora realizace společných projektů obcí ▪ Podpora mobilních služeb a jejich další rozvoj (mobilní ordinace, pojízdné prodejny potravin) 	<ul style="list-style-type: none"> ▪ Tvorba příměstských satelitů bez občanského zázemí, tradic a sounáležitosti k obci (regionu) ▪ Nedostatečné zajištění služeb pro občany v důsledku neúměrného nárůstu výstavby nových bytů a domů ▪ Tlak na rušení poboček občanské vybavenosti a veřejných služeb (policie, pošta atd.) ▪ Rušení obchodů s potravinami v důsledku ekonomické nevýhodnosti jejich provozování ▪ Odliv obyvatel obcí z důvodu malé nabídky zdravotnických a sociálních služeb

C.3.2 SWOT analýza – Školství, sport a volnočasové aktivity

ŠKOLSTVÍ, SPORT A VOLNOČASOVÉ AKTIVITY	
S – SILNÉ STRÁNKY	W – SLABÉ STRÁNKY
<ul style="list-style-type: none"> ▪ Dostatečné kapacitní pokrytí ZŠ a SŠ na území MAS Bohdanečsko (jako celku) ▪ Ochota spolupráce škol v území navzájem i s dalšími vzdělávacími organizacemi ▪ Navázaná spolupráce zřizovatelů ZŠ s cílem zamezení odlivu žáků mimo území MAS Bohdanečsko ▪ Ochota škol zapojit se do zpracování MAPů ▪ Volné prostory škol vhodné k dalším komunitním aktivitám ▪ Dosažitelnost středoškolského a vysokoškolského vzdělání (Pardubice, HK) ▪ Dlouhodobě rostoucí počet obyvatel v území ▪ Vysoká vzdělanost obyvatelstva ▪ Aktivní neziskový sektor ▪ Vysoká míra spolufinancování vlastních aktivit neziskovým sektorem 	<ul style="list-style-type: none"> ▪ Výrazné rozdíly ve využití kapacity jednotlivých škol v území MAS Bohdanečsko ▪ Plné kapacitní vytížení MŠ v území MAS Bohdanečsko ▪ Odliv žáků ZŠ mimo území MAS Bohdanečsko ▪ Nedostatečné vybavení učeben, chybějící nebo nevyhovující sportoviště ZŠ, MŠ ▪ Nedostatečné zázemí pro integraci žáků se SVP u řady škol v území MAS Bohdanečsko ▪ Dosavadní malé zapojení menších škol do projektů (z důvodu administrativní náročnosti) ▪ Nevyhovující dopravní spojení do škol z obcí území MAS Bohdanečsko ▪ Výrazné rozdíly ve věkovém složení a vzdělanosti obyvatel v území MAS Bohdanečsko ▪ Málo fungujících center společenského setkávání (a vzdělávání)
O – PŘÍLEŽITOSTI	T – HROZBY
<ul style="list-style-type: none"> ▪ Zvyšující se dosažitelnost středoškolského a vysokoškolského vzdělání (Pardubice, HK) ▪ Podpora aplikace inkluzivních forem vzdělávání (nižší počet žáků v jedné třídě) ▪ Zvýšení dotačních příležitostí v oblasti školství a vzdělávání ▪ Snaha MŠMT o vznik místních partnerství v oblasti školství a vzdělávání ▪ Zvýšený zájem obyvatel ČR o sportovní aktivity ▪ Zvyšující se poptávka po společenských, kulturních a vzdělávacích akcích ▪ Existence zdrojů pro realizaci zábavných sportovních akcí za účelem zatraktivnění sportu pro děti a pro zatraktivnění činnosti neziskových organizací pro veřejnost ▪ Optimalizace dopravního spojení do ZŠ z obcí území MAS Bohdanečsko ▪ Uplatnění povinného kritéria přijetí do všech pardubických ZŠ trvalé a skutečné bydliště žáka v daném školském obvodu 	<ul style="list-style-type: none"> ▪ Nízké zdroje financování v důsledku nižší obsazenosti ZŠ a SŠ území MAS Bohdanečsko ▪ Nízké čerpání evropských dotací menšími školami (z důvodu malé orientace v oblasti evropských fondů a administrativní náročnost realizace záměrů/projektů) ▪ Zánik neziskových organizací v důsledku nedostatečného financování neziskového sektoru ▪ Zánik neziskových organizací v důsledku nedostatečného zájmu veřejnosti ▪ Zavedení povinné předškolní docházky ▪ Podpora aplikace inkluzivních forem vzdělávání (nižší počet žáků v jedné třídě)

C.3.3 SWOT analýza – Doprava

DOPRAVA	
S – SILNÉ STRÁNKY	W – SLABÉ STRÁNKY
<ul style="list-style-type: none"> ▪ Existující turistická infrastruktura (cyklostezky, cyklotrasy, naučné stezky) ▪ Pokrytí MHD města Pardubice ve 4 obcích MAS Bohdanečsko ▪ Dopravní dostupnost do krajských měst a spádových obcí 	<ul style="list-style-type: none"> ▪ Chybějící napojení lokálních cyklotras na cyklotrasy vyššího řádu ▪ Nevyhovující stav místních chodníků a komunikací ▪ Nevyhovující stav přestupních uzlů ▪ Silná tranzitní doprava v obcích – neexistence přeložky I/36 ▪ Nedostatečná síť stezek (cyklo, in-line, hipo) ▪ Nevyhovující technický stav stávajících cyklostezek ▪ Nevyhovující dopravní spojení do škol z obcí území MAS Bohdanečsko ▪ Minimální dopravní obslužnost území MAS Bohdanečsko během dopravního sedla (víkendy, svátky) ▪ Vnímání obyvatel nedostatečné dopravní obslužnosti veřejnou dopravou
O – PŘÍLEŽITOSTI	T – HROZBY
<ul style="list-style-type: none"> ▪ Dokončení dálnice D11 a rychlostní silnice R35 ▪ Zvýšení (finančních) zdrojů ze strany krajských samospráv a státu na budování a údržbu (obnovu) dopravní infrastruktury ▪ Zvýšení (finančních) zdrojů ze strany krajských samospráv na dopravní obslužnost území ▪ Nárůst evropských finančních prostředků pro oblast dopravy ▪ Existence potenciálu letecké dopravy (mezinárodní letiště v Pardubicích) 	<ul style="list-style-type: none"> ▪ Nedostatek finančních prostředků na vybudování obchvatů obcí ▪ Omezení počtu spojů veřejné hromadné dopravy ze strany krajských samospráv a státu ▪ Nedostatek finančních zdrojů na obnovu a údržbu veřejné dopravní infrastruktury



C.3.4 SWOT analýza – Technická infrastruktura

TECHNICKÁ INFRASTRUKTURA	
S – SILNÉ STRÁNKY	W – SLABÉ STRÁNKY
<ul style="list-style-type: none"> ▪ Dobrá technická úroveň bytového fondu (v porovnání s Pk a ČR) ▪ Vysoký podíl obyvatel (domácností) napojených na vodovod a plynovod ▪ Elektrifikace, obecní rozhlas a veřejné osvětlení ve všech obcích území MAS Bohdanečsko ▪ Spokojenost obyvatel s kvalitou bydlení, vzhledem obcí, péčí o zeleň a ochranou životního prostředí 	<ul style="list-style-type: none"> ▪ Nevyhovující stav kanalizace v obcích ▪ Nedostatečná kanalizační síť některých obcí ▪ Zastaralé a technicky nevyhovující stav veřejného osvětlení a obecního rozhlasu v některých obcích
O – PŘÍLEŽITOSTI	T – HROZBY
<ul style="list-style-type: none"> ▪ Zvýšená podpora na rekonstrukce domovního a bytového fondu ▪ Existence národních zdrojů pro rozvoj technické infrastruktury 	<ul style="list-style-type: none"> ▪ Nedostatek finančních prostředků (evropské, národní, krajské zdroje) na budování a obnovu technické infrastruktury ▪ Zvyšující se negativní vnímání obnovitelných zdrojů energie u obyvatelstva (solární a větrné elektrárny, biomasa)



C.3.5 SWOT analýza – Pracovní a podnikatelské příležitosti

PRACOVNÍ A PODNIKATELSKÉ PŘÍLEŽITOSTI	
S – SILNÉ STRÁNKY	W – SLABÉ STRÁNKY
<ul style="list-style-type: none"> ▪ Strategická pozice území poblíž dvou krajských měst a vyšší dopravní infrastruktury ▪ Dlouhodobě rostoucí počet obyvatel v území ▪ Vysoká vzdělanost (a tím kvalifikace) obyvatelstva ▪ Celkově rostoucí trend počtu dokončených bytů v území ▪ Zastoupení všech ekonomických sektorů v území ▪ Silný terciární sektor (v porovnání s Pk a ČR) ▪ Diverzifikovaný podnikatelský sektor co do velikosti ▪ Záměry podniků na růst a zkvalitňování výroby/poskytování služeb ▪ Vnímání obyvatelstva nutnosti podpory lokální ekonomiky ▪ Nižší míra nezaměstnanosti (v porovnání s Pk a ČR) ▪ Tradice lázeňství a přítomnost jediných léčebných lázní v Pk na území MAS Bohdanečsko ▪ Příznivé podmínky pro zemědělství ▪ Silný zemědělský sektor ochotný spolupracovat a realizovat projekty z EU fondů 	<ul style="list-style-type: none"> ▪ Nerovnoměrně rozložený růst populace v území ▪ Mírnější nárůst počtu ekonomických subjektů (v porovnání s Pk a ČR) ▪ Mírnější nárůst míry podnikatelské aktivity (v porovnání s Pk a ČR) ▪ Snižující se trend počtu zaměstnanců firem ▪ Převaha „přespolních“ zaměstnanců ▪ Nízká dotační aktivita místních firem (z důvodu administrativní náročnosti) ▪ Nedostatek finančních prostředků je překážka v rozvoji místních firem ▪ Vysoká konkurence a nízká poptávka po zboží a službách místních firem ▪ Nadprůměrně vysoká míra nezaměstnanosti v některých obcích ▪ Nízká atraktivita části zemědělsky využívané krajiny pro turistiku ▪ Nedostatek kvalifikovaného personálu v léčebných lázních ▪ Nespokojenost obyvatel obcí s nabídkou pracovních příležitostí
O – PŘÍLEŽITOSTI	T – HROZBY
<ul style="list-style-type: none"> ▪ Existence brownfields vhodných pro podnikání ▪ Rozvoj lázeňství a různých forem turistiky (např. golfová, kongresová, agroturistika) ▪ Dokončení dálnice D11 a rychlostní silnice R35 ▪ Tradice rybníkářství dávající zázemí pro další rozvoj této oblasti na území MAS Bohdanečsko ▪ Podpora agroturistiky ▪ Podpora podnikatelských příležitostí 	<ul style="list-style-type: none"> ▪ Politika státu směřující k omezování podpory lázeňské péče ▪ Odliv obyvatel obcí z důvodu nízké nabídky pracovních příležitostí a nedostatečných podmínek pro podnikání ▪ Pokračující recese hospodářství (resp. další ekonomická krize) ▪ Odchod investorů z Pardubického a Královéhradeckého kraje do zemí s nižší cenou pracovní síly ▪ Omezení finančních prostředků na aktivní politiku zaměstnanosti

C.3.6 SWOT analýza – Životní prostředí

ŽIVOTNÍ PROSTŘEDÍ	
S – SILNÉ STRÁNKY	W – SLABÉ STRÁNKY
<ul style="list-style-type: none"> ▪ Mírné klimatické podmínky a rovinný reliéf krajiny ▪ Přírodní bohatství: ptačí oblast, NATURA 2000, národní přírodní rezervace a další ▪ Vyšší podíl vodních ploch (v porovnání s Pk a ČR) ▪ Tradice rybníkářství a znalost péče o krajinu s vyšším podílem vody ▪ Ochota zemědělského sektoru spolupracovat s obcemi při ochraně životního prostředí ▪ Pozitivně vnímaný vesnický charakter bydlení s přírodním okolím v zázemí regionálních center ▪ Spokojenost obyvatel s kvalitou bydlení, vzhledem obcí, péčí o zeleň a ochranou životního prostředí ▪ „Klidné a bezpečné místo pro život“ jako vize rozvoje obcí z pohledu veřejnosti 	<ul style="list-style-type: none"> ▪ Území obcí MAS Bohdanečsko je nadprůměrně využíváno se zřetelným narušením přírodních struktur (výrazně vyšší v porovnání s Pk a ČR) ▪ Postupující urbanizace (tlak na vymezování dalších zastavitelných ploch) ▪ Úbytek orné půdy ▪ Nižší lesnatost (v porovnání s Pk a ČR) ▪ Nutnost revitalizace brownfieldů a rekonstrukce obecních budov (vnímáno obyvateli obcí) ▪ Neexistence přeložky I/36
O – PŘÍLEŽITOSTI	T – HROZBY
<ul style="list-style-type: none"> ▪ Vyšší politická i ekonomická podpora technických a biologických opatření pro zadržení vody v krajině ▪ Nárůst externích možností financování pro zvýšení ekologické stability krajiny (obchvaty obcí a další) ▪ Úsilí veřejnosti a tlak národních orgánů na vyhledání a aplikaci ekologicky neutrálních způsobů likvidace odpadu ▪ Zvýšení zájmu české populace o třídění odpadu, pozitivní efekty celostátních kampaní ▪ Pozitivní naladění obyvatel ČR na podporu ochrany přírody ▪ Podpora ochrany přírody, živočichů, rostlin a vody (ochrana druhové rozmanitosti prostředí a ochrana biotopů) 	<ul style="list-style-type: none"> ▪ Fragmentace krajiny (suburbanizace) ▪ Tlak na vymezování zastavitelných ploch v území, aniž by byly využity stávající ▪ Nedostatek finančních prostředků na stabilizační opatření v krajině ▪ Nešetrné využívání ekologicky cenných a chráněných území pro rekreaci a cestovní ruch ▪ Snížování zásob podzemní vody ▪ Intenzivní zemědělství bezohledné k zásadám dlouhodobého udržitelného rozvoje ▪ Nevhodná revitalizace kontaminovaných ploch vedoucí k poškození krajiny ▪ Zvyšující se negativní vnímání obnovitelných zdrojů energie u obyvatelstva (solární a větrné elektrárny, biomasa)

C.3.7 SWOT analýza – Atraktivita regionu

ATRAKTIVITA REGIONU	
S – SILNÉ STRÁNKY	W – SLABÉ STRÁNKY
<ul style="list-style-type: none"> ▪ Existující turistická infrastruktura (cyklostezky, cyklotrasy, naučné stezky) ▪ Území bohaté na kulturní památky ▪ Jedinečná historická a technická památka Opatovický kanál ▪ Tradice lázeňství a přítomnost jediných léčebných lázní v Pk na území MAS Bohdanečsko ▪ Existující institucionální podpora regionálního cestovního ruchu (MIC LB) ▪ Vnímání města Lázně Bohdaneč, přírodních a kulturních památek jako atraktivit území MAS Bohdanečsko jeho obyvateli ▪ Vnímání velkého významu kulturní památky Opatovický kanál pro obyvatele 	<ul style="list-style-type: none"> ▪ Nízká atraktivita části zemědělsky využívané krajiny pro turistiku ▪ Silná koncentrace kulturně-spoločenských akcí do 4 obcí MAS Bohdanečsko ▪ Nespokojenost obyvatel obcí s kulturním a společenským životem (vnímají jej jako nedostatečný)
O – PŘÍLEŽITOSTI	T – HROZBY
<ul style="list-style-type: none"> ▪ Zvýšený zájem o příměstskou rekreaci u obyvatel z blízkého okolí (využití lesů zvláštního určení) ▪ Existence potenciálu přírodního bohatství vhodného pro rozvoj cestovního ruchu ▪ Kulturní památky vhodné pro nové (netradiční) využití ▪ Nárůst externích možností financování údržby a rozvoje kulturních památek ▪ Strategická pozice území poblíž dvou krajských měst a vyšší dopravní infrastruktury (možnost přilákat obyvatele z měst) ▪ Zvyšující se poptávka po společenských, kulturních a vzdělávacích akcích ▪ Spolupráce spolků na pořádání dalších společenských, kulturních a sportovních akcí ▪ Pozitivní naladění obyvatel ČR na podporu kulturních hodnot obcemi 	<ul style="list-style-type: none"> ▪ Zchátrání kulturních památek v důsledku nedostatku financí na jejich obnovu a údržbu ▪ Politika státu směřující k omezování podpory lázeňské péče ▪ Snížení počtu akcí v důsledku nízké podpory společenských a kulturních akcí veřejnými a soukromými subjekty

C.3.8 SWOT analýza – Regionální rozvoj a spolupráce

REGIONÁLNÍ ROZVOJ A SPOLUPRÁCE	
S – SILNÉ STRÁNKY	W – SLABÉ STRÁNKY
<ul style="list-style-type: none"> ▪ Regionální spolupráce díky existující institucionální podpoře (MAS Bohdanečsko, z. s.) ▪ Ochota místních firem zapojit se do veřejného života a řízení rozvoje území ▪ Ochota zemědělského sektoru spolupracovat s obcemi při ochraně životního prostředí ▪ Existence a průběžná aktualizace územně plánovací dokumentace ve většině obcí ▪ Existence Regionálního svazku obcí Bohdanečsko a členství 24 obcí z 26 ▪ Výrazná snaha obcí o spolupráci při rozvoji regionu ▪ Kvalitní zmapování rozvojových oblastí obcí jejich zástupci ▪ Existence projektových záměrů rozvoje obcí ▪ Zavedená kooperace neziskového sektoru s veřejným sektorem (obcemi) ▪ Pozitivně vnímaný vesnický charakter bydlení s přírodním okolím v zázemí regionálních center ▪ Silný pocit sounáležitosti obyvatel s obcí, ve které žijí ▪ „Klidné a bezpečné místo pro život“ jako vize rozvoje obcí z pohledu veřejnosti 	<ul style="list-style-type: none"> ▪ Nerovnoměrný růst počtu dokončených bytů v jednotlivých obcích (extrémy) ▪ Neuvolnění starostové ve většině obcí MAS Bohdanečsko ▪ Negativní vnímání kvality mezilidských vztahů a nezájmu lidí o obecní záležitosti jejich obyvateli
O – PŘÍLEŽITOSTI	T – HROZBY
<ul style="list-style-type: none"> ▪ Trend pohybu obyvatel směrem z velkých měst do jejich zázemí ▪ Existence zdrojů na tvorbu či aktualizaci koncepčních dokumentů (zejm. ÚPD, rozvojové strategie obce) ▪ Zvýšená podpora realizace společných projektů obcí ▪ Vytvoření místního partnerství v oblasti školství ▪ Vstřícnost obyvatel ČR k meziobecní spolupráci ▪ Existence podpory tradic a tradiční ekonomiky (např. prodejen regionálních produktů, farmářských trhů) 	<ul style="list-style-type: none"> ▪ Zacílení výzev bez zohlednění problémů a omezení malých obcí ▪ Vysoká administrativní zátěž čerpání EU dotací pro malé obce (neuvolnění starostové ve většině obcí) ▪ Nedostatek financí na realizaci záměrů obcí (příliš vysoké spolufinancování) ▪ Zánik organizací na podporu na regionální spolupráce v případě snížení finanční a institucionální podpory (MAS Bohdanečsko, RSOB) ▪ Odliv obyvatel obcí z důvodu špatných mezilidských vztahů ▪ Ohrožení chodu samosprávy obcí z důvodu neochoty participace obyvatel na chodu obce

D. STRATEGICKÁ ČÁST

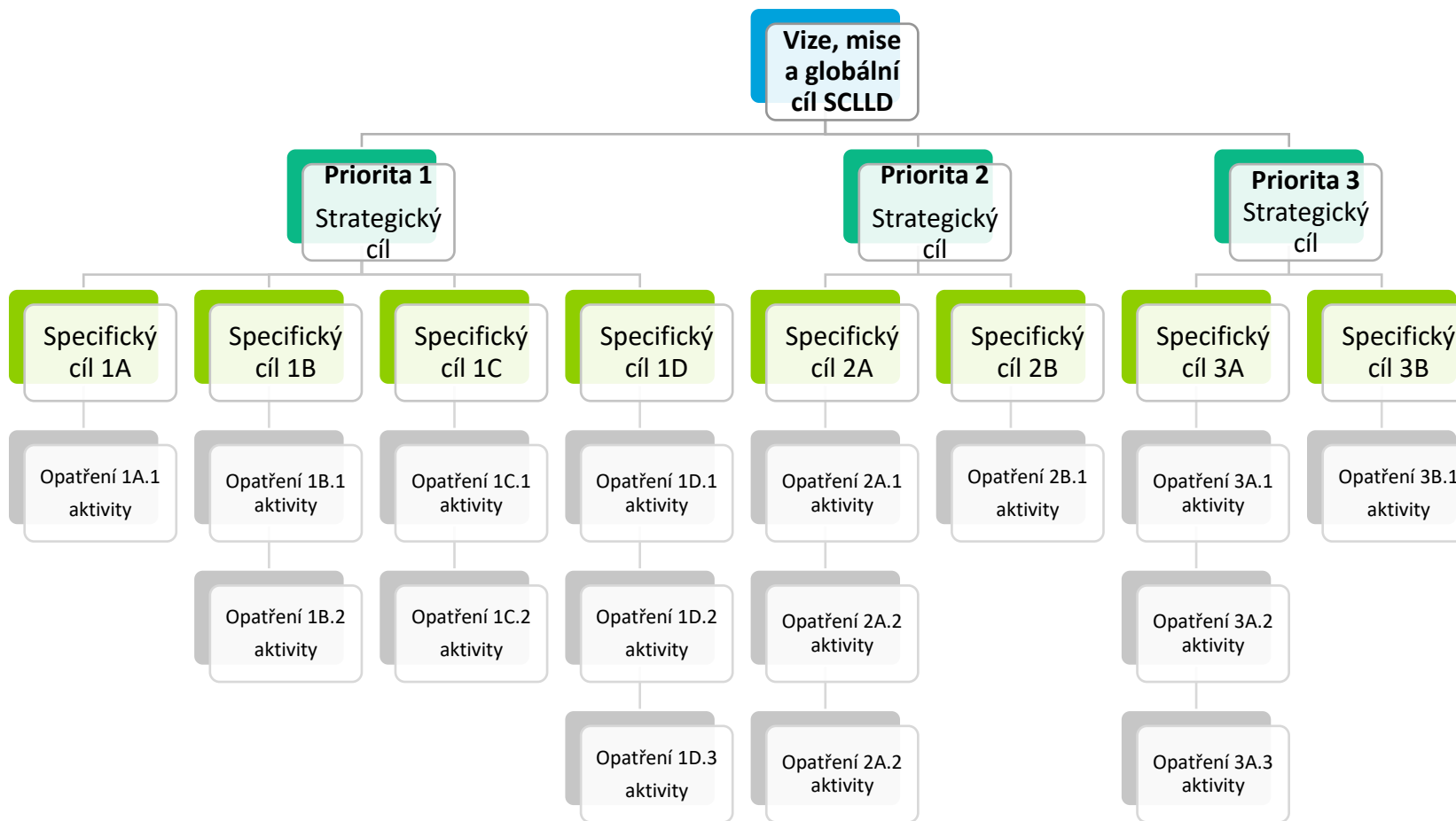
Strategická část SCLLD věcně vychází z poznatků analytické části (socioekonomické analýzy území, analýzy problémů a potřeb a SWOT analýzy), která vydefinovala problémy a požadavky v oblasti rozvoje území MAS. V návaznosti na problémové oblasti a potřeby strategická část SCLLD stanovuje vizi, misi, priority, cíle a opatření. V konfrontaci s oblastmi, které je možné podpořit přímým přerozdělením finančních prostředků v území metodou LEADER, definuje akční plán sestávající se z programových rámců.

Strategická část SCLLD obsahuje tyto části:

- stanovení vize, mise a globálního cíle,
- vymezení priorit, cílů a opatření,
- popis akčního plánu sestávajícího se z programových rámců.

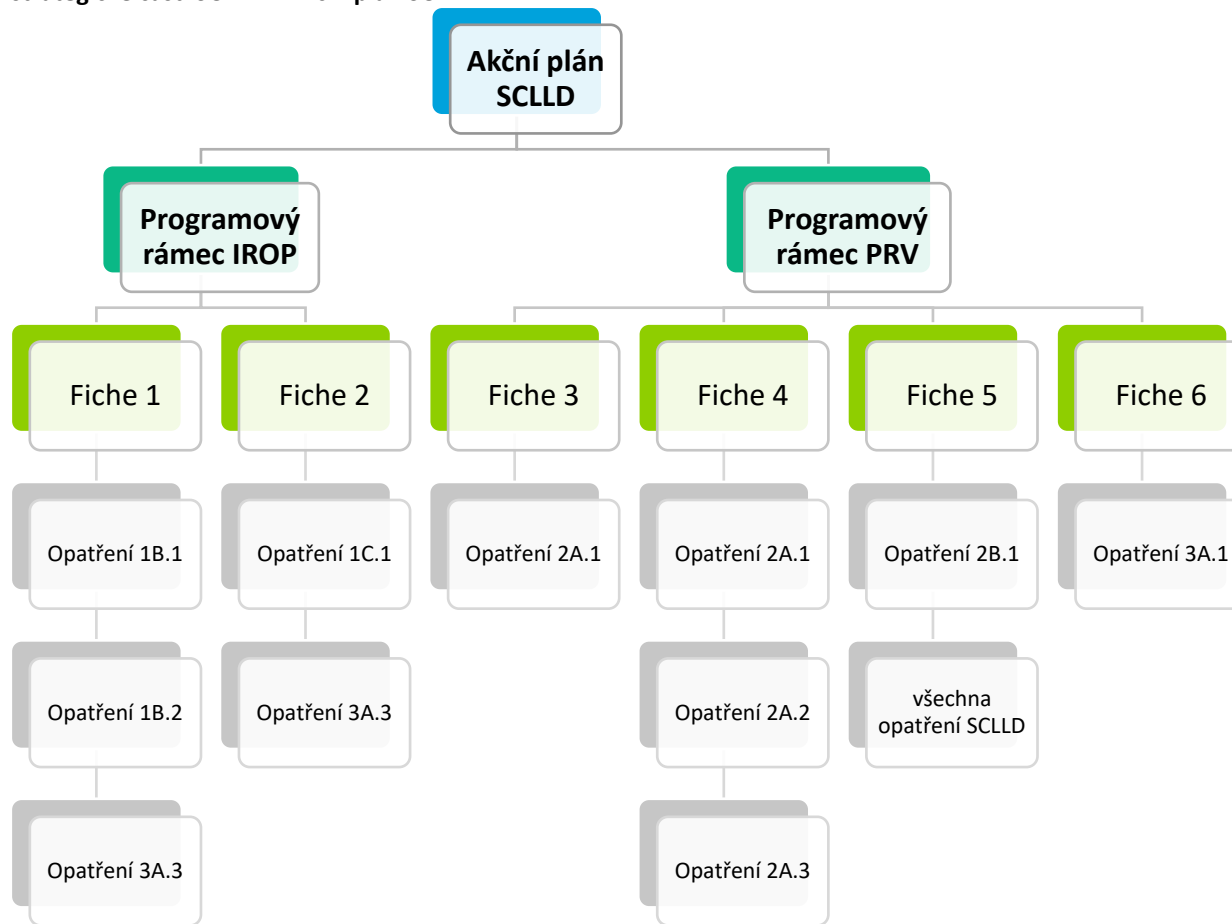
Členění SCLLD na jednotlivé priority a opatření zachycuje schéma: *Obrázek č. 27 – Struktura strategické části SCLLD – hierarchie priorit, cílů a opatření SCLLD MAS Bohdanečsko.* Provázanost akčního plánu se strukturou celé SCLLD je zobrazena na schématu: *Obrázek č. 28 – Struktura strategické části SCLLD – Akční plán SCLLD.*

Obrázek č. 27 **Struktura strategické části SCLLD – hierarchie priorit, cílů a opatření SCLLD MAS Bohdanečsko**



Zdroj: vlastní zpracování

Obrázek č. 28 **Struktura strategické části SCLLD – Akční plán SCLLD**



Zdroj: vlastní zpracování

D.1 VIZE, MISE A GLOBÁLNÍ CÍL

Dlouhodobá vize představuje stav a fungování území MAS Bohdanečsko ve střednědobém horizontu (8–10 let). Vize stanovuje směřování území MAS Bohdanečsko. Vize MAS Bohdanečsko byla formulována na základě poznatků z analytické části SCLLD MAS Bohdanečsko – socioekonomické analýzy, analýzy problémů a potřeb a SWOT analýzy.

Hlavní podstata vize MAS Bohdanečsko je vystihnuta stručnou a vypovídající definicí (v níže uvedeném rámečku). Klíčová témata této definice jsou dále rozvinuta do několika navazujících a vzájemně propojených námětů. Na tyto náměty vize je pak napojen globální cíl a konkrétní priority území (klíčové oblasti rozvoje území).

Mise zachycuje poslání MAS Bohdanečsko, celkovou filozofii činnosti MAS Bohdanečsko a principy, na nichž bude rozvoj území MAS Bohdanečsko postaven. Mise specifikuje účel SCLLD jakožto nástroje pro naplnění vize.

Globální cíl je zformulován na základě hlavních závěrů analytické části a naplňuje stanovenou vizi. Splnění globálního cíle může být dosaženo jen současným splněním uvedených priorit, strategických a specifických cílů, které se skládají z jednotlivých opatření a jejich aktivit.

D.1.1 Vize MAS Bohdanečsko

MAS Bohdanečsko je klidným a bezpečným místem pro život na venkově. Podporuje vzdělávání a rozvoj sociálních a zdravotních služeb. Napomáhá při vytváření příznivých podmínek pro bydlení a trávení volného času v území MAS Bohdanečsko.

MAS Bohdanečsko vhodně využívá potenciálu zemědělské krajiny a zázemí dvou regionálních center, Pardubic a Hradce Králové.

MAS Bohdanečsko je vyhledávaným cílem turistů a lázeňských hostů pro svou pestrou nabídku služeb, rozmanitou přírodu a kulturně-historické bohatství.

MAS Bohdanečsko je venkovský region vstřícný ke svým obyvatelům i návštěvníkům!

Péče o obyvatele území MAS Bohdanečsko

MAS Bohdanečsko pečuje o obyvatele a aktéry v území v řadě oblastí. Mezi nejvýznamnější patří podpora kvalitní nabídky a technického vybavení středních, základních a mateřských škol a dále spolupráce na vytvoření sítě a zázemí pro sociální služby. MAS Bohdanečsko se spolupodílí také na vytvoření vhodných podmínek pro činnost spolků a zájmových útvarů zajišťujících občanskou soudržnost. Pro usnadnění dopravy obyvatel do škol a obcí podporuje budování cyklostezek, jakožto pojiček mezi obcemi. V území působí MAS Bohdanečsko také jako prostředník regionální a meziobecní spolupráce a přispívá k tvorbě příhodných podmínek pro bydlení zkvalitňováním technické vybavenosti obcí. Rozvoj území s sebou přináší také nové pracovní příležitosti pro obyvatele území MAS Bohdanečsko. V oblasti osvěty obyvatel přispívá k posílení environmentálního povědomí a povědomí o kulturně-historickém bohatství území.

Využití potenciálu zemědělské krajiny a výhodné polohy mezi dvěma regionálními centry

MAS Bohdanečsko je zemědělsky významnou lokalitou s kvalitní úrodnou půdou a dlouholetou tradicí rybníkářství, která napomáhá efektivnímu využití krajiny s vyšším podílem vody. Podpora zemědělství je zaměřena na rozvoj zemědělsky šetrného hospodaření na místních půdách a na posílení spolupráce zemědělců navzájem i s dalšími aktéry v území.

Při podpoře zemědělství je kladen důraz na dodržování zásad dlouhodobého udržitelného rozvoje.

MAS Bohdanečsko čerpá výhody své polohy mezi dvěma krajskými městy, Pardubicemi a Hradcem Králové. Obyvatelé území MAS Bohdanečsko využívají nabídky pracovních příležitostí, středního a vyššího vzdělávání, vyššího stupně odborné lékařské péče a některých dalších druhů služeb (sociální služby, specializované obchody, sportovní a kulturní vyžití). Aby se obyvatelé území MAS Bohdanečsko nestěhovali přímo do krajských měst, snaží se spolek MAS Bohdanečsko svými aktivitami přispět k zajištění dobré dopravní obslužnosti území, integraci obyvatel v obcích a obecnému vytváření příznivých podmínek pro venkovský život na území MAS Bohdanečsko.

Rozvoj potenciálu cestovního ruchu a lázeňství

MAS Bohdanečsko je vyhledávanou rekreační oblastí a cílem výletů. Hlavní atraktivitou MAS Bohdanečsko je jediné lázeňské místo v Pardubickém kraji – město Lázně Bohdaneč, které plně využívá svého postavení a rekreačního potenciálu lázní. Lázeňským hostům a rekreantům dále nabízí kulturně-historické bohatství a výrazné přírodní prvky celého území MAS Bohdanečsko. Území MAS Bohdanečsko využívá ojedinělé kulturní památky v podobě vodního díla Opatovický kanál.

D.1.2 Mise MAS Bohdanečsko

MAS Bohdanečsko je neziskovou organizací, která iniciuje, koordinuje a vyhodnocuje rozvojové činnosti na svém území. Realizuje vlastní rozvojové projekty a zprostředkovává místním aktérům finanční prostředky na realizaci rozvojových projektů v souladu se Strategií komunitně vedeného místního rozvoje MAS Bohdanečsko 2014–2020.

Strategie komunitně vedeného místního rozvoje MAS Bohdanečsko 2014–2020 je základním nástrojem pro podporu rozvoje území MAS Bohdanečsko v probíhajícím programovém období. Strategie pomáhá sladit představy o budoucím rozvoji území s rozvojovými činnostmi místních aktérů, stanovuje nejpotřebnější rozvojové oblasti a do nich směřuje hlavní část finančních prostředků z operačních programů.

D.1.3 Globální cíl MAS Bohdanečsko

Zkvalitnění podmínek pro život obyvatel území MAS Bohdanečsko a zvýšení atraktivity území pro jeho návštěvníky.

D.1.4 Principy řízení rozvoje území MAS Bohdanečsko

Při uplatňování SCLLD bude spolek MAS Bohdanečsko důsledně dbát na to, aby bylo zachováno kulturní a přírodní bohatství území MAS Bohdanečsko. Své aktivity bude spolek realizovat transparentně v souladu se zásadami udržitelného rozvoje. Řadu projektů a aktivit bude realizovat v partnerství a spolupráci s dalšími aktéry v území, i mimo něj.

Při realizaci aktivit budou zohledněna a respektována horizontální témata, definovaná Evropskou komisí: rovnost mezi muži a ženami, nediskriminace a udržitelný rozvoj.

D.2 PRIORITY, STRATEGICKÉ CÍLE, SPECIFICKÉ CÍLE A OPATŘENÍ

Priority (klíčové oblasti rozvoje území) jsou hlavní témata rozvoje, tj. věcné oblasti, která bude MAS Bohdanečsko rozvíjet. Strategický cíl definovaný pro každou prioritu vymezuje celkové dopady realizace rozvojových aktivit uvnitř MAS. Pro každý strategický cíl je určen ukazatel plnění.

Každá priorita je rozčleněna do několika specifických cílů (dále „SC“), které podrobněji stanoví ve vazbě na vizi a strategický cíl, čeho konkrétně má být v jednotlivých oblastech dosaženo.

Specifické cíle jsou dále členěny do jednotlivých opatření. Opatření rozpracovávají způsob dosažení strategického a specifického cíle a vycházejí ze znalosti území, jeho problémů a rozvojových předpokladů.

V návaznosti na vizi a globální cíl MAS Bohdanečsko nadefinovalo 3 priority a na ně navazující strategické cíle, jejichž naplňování bude hlavním cílem činnosti v programovém období 2014–2020.

- Priorita 1 – Spokojený region → Strategický cíl: Zkvalitnit podmínky pro život v obcích v regionu
- Priorita 2 – Konkurenceschopný region → Strategický cíl: Podporovat konkurenceschopnost a rozvoj regionu
- Priorita 3 – Vědomý region → Strategický cíl: Pečovat o životní prostředí a historické a kulturní dědictví regionu

Hierarchie priorit, strategických, specifických cílů a opatření je znázorněna: *Obrázek č. 29 – Schéma priorit, strategických cílů, specifických cílů a opatření SCLLD MAS Bohdanečsko.*

Obrázek č. 29 Schéma priorit, strategických cílů, specifických cílů a opatření SCLLD MAS Bohdanečsko

GLOBÁLNÍ CÍL SCLLD MAS Bohdanečsko: Zkvalitnění podmínek pro život obyvatel území MAS Bohdanečsko a zvýšení atraktivity území pro jeho návštěvníky		
PRIORITA 1 – Spokojený region	PRIORITA 2 – Konkurenceschopný region	PRIORITA 3 – Vědomý region
STRATEGICKÝ CÍL: Zkvalitnit podmínky pro život v obcích v regionu	STRATEGICKÝ CÍL: Podporovat konkurenceschopnost a rozvoj regionu	STRATEGICKÝ CÍL: Pečovat o životní prostředí a historické a kulturní dědictví regionu
SC 1A – Rozšířit nabídku sociálních služeb a lékařské péče	SC 2A – Posílit konkurenceschopnost	SC 3A – Pečovat o životní prostředí a krajinu
Op 1A.1 – Rozvoj systému sociálních a zdravotních služeb	Op 2A.1 – Rozvoj zemědělství	Op 3A.1 – Posílení rekreační funkce lesů
SC 1B – Zabezpečit kvalitní vzdělávání a podpořit volnočasové aktivity	Op 2A.2 – Podpora lázeňství a turismu	Op 3A.2 – Revitalizace a ochrana vodních ploch a toků
Op 1B.1 – Zkvalitnění a rozvoj vzdělávání	Op 2A.3 – Podpora místní produkce	Op 3A.3 – Revitalizace veřejných prostranství a budov
Op 1B.2 – Rozvoj volnočasových aktivit a dalšího vzdělávání	SC 2B – Podpořit regionální rozvoj a spolupráci	SC 3B – Pečovat o historické a kulturní dědictví
SC 1C – Modernizovat a vystavět dopravní infrastrukturu	Op 2B.1 – Rozvoj spolupráce a sounáležitosti k regionu	Op 3B.1 – Zatraktivnění kulturních památek a památek místního významu
Op 1C.1 – Podpora udržitelných forem dopravy		
Op 1C.2 – Podpora ostatních forem dopravy		
SC 1D – Modernizovat a dobudovat technickou infrastrukturu		
Op 1D.1 – Výstavba a rekonstrukce splaškové kanalizace a čistiřen odpadních vod		
Op 1D.2 – Výstavba a rekonstrukce rozhlasu a osvětlení		
Op 1D.3 – Výstavba a modernizace ostatní technické infrastruktury		

Zdroj: vlastní zpracování

D.2.1 Priorita 1 – Spokojený region

Život v obcích na území MAS Bohdanečsko je čilý a vybavenost obcí je srovnatelná s celorepublikovým průměrem. Významnější nedostatky lze nalézt v relativně nízkém pokrytí území sociálními službami a vzdálenějším umístění praktické lékařské péče. V území roste počet starších osob, což vyvolává zvýšenou potřebu pokrytí obcí sociálními a lékařskými službami. Podpora sociální a lékařské péče je obsahem specifického cíle 1A.

V území působí 8 mateřských škol, 8 základních škol a 2 střední školy. V několika školách byla identifikována potřeba modernizace sportovišť a ve všech školách potřeba úpravy učeben a doplnění vybavení. Většina škol nedisponuje speciálními didaktickými pomůckami, které by umožňovaly začlenění žáků se SVP do běžné výuky. Na oblast rozvoje vzdělávání je zaměřen druhý specifický cíl priority 1.

Vybudování a modernizace dopravní infrastruktury je soustředěna především na doplnění chybějících cyklostezek/cyklotras. Dále budou realizována opatření na zvýšení bezpečnosti v dopravě v obcích s vysokou intenzitou dopravy a modernizovány přestupní místa veřejné hromadné dopravy. Potřeba investic do technické infrastruktury v obcích je zaměřena na dobudování/modernizaci kanalizace a čištění odpadních vod, doplňkově na opravy veřejného osvětlení a rozhlasu. Obnově dopravní a technické infrastruktury jsou věnovány specifické cíle 1C a 1D.

Tabulka č. 74 – Priorita 1 – Spokojený region zobrazuje strukturu Priority 1.

Tabulka č. 74 Priorita 1 – Spokojený region

PRIORITA 1 – Spokojený region							
STRATEGICKÝ CÍL: Zkvalitnit podmínky pro život v obcích v regionu							
poř. č. ukazatele	ukazatel	měrná jednotka	výchozí hodnota (2015)	milník (2018)	cílová hodnota (2023)	zdroj údajů	četnost podávání zpráv
01 P1	počet obcí se zlepšenými podmínkami pro život	počet obcí	0	5	15	MAS	mid-term
SC 1A – Rozšířit nabídku sociálních služeb a lékařské péče							
Op 1A.1 – Rozvoj systému sociálních a zdravotních služeb							
SC 1B – Zabezpečit kvalitní vzdělávání a podpořit volnočasové aktivity							
Op 1B.1 – Zkvalitnění a rozvoj vzdělávání							
Op 1B.2 – Rozvoj volnočasových aktivit a dalšího vzdělávání							
SC 1C – Modernizovat a vystavět dopravní infrastrukturu							
Op 1C.1 – Podpora udržitelných forem dopravy							
Op 1C.2 – Podpora ostatních forem dopravy							
SC 1D – Modernizovat a dobudovat technickou infrastrukturu							
Op 1D.1 – Výstavba a rekonstrukce splaškové kanalizace a čištění odpadních vod							
Op 1D.2 – Výstavba a rekonstrukce rozhlasu a osvětlení							
Op 1D.3 – Výstavba a modernizace ostatní technické infrastruktury							

Zdroj: vlastní zpracování

V dokumentu níže následují karty jednotlivých opatření priority 1 – Spokojený region s návrhem možných aktivit v rámci každého opatření. Aktivity vyplývají z analýzy problémů a potřeb v návaznosti na realizovanou socioekonomickou analýzu a jejich výčet není konečný. Dále jsou stanoveny ukazatele plnění každé aktivity.

Op 1A.1 – Rozvoj systému sociálních a zdravotních služeb

řešeno mimo CLLD → projekty v území MAS

aktivity

- vybudování zázemí terénních sociálních služeb
- dovoz obědů seniorům, sousedská výpomoc
- výstavba sociálního bydlení
- rekonstrukce zdravotních středisek
- podpora změny využívání stávajících objektů pro komunitní aktivity (zřízení komunitních center)
- rekonstrukce/výstavba center společenského setkávání

ukazatele plnění

poř. č. ukazatele	ukazatel	měrná jednotka	výchozí hodnota (2015)	milník (2018)	cílová hodnota (2023)	zdroj údajů	četnost podávání zpráv
02 1A.1	realizované projekty v území – sociální a zdravotní služby	projekty v území	0	0	1	MAS	mid-term
03 1A.1	podpora rozvoje sociálních a zdravotních služeb	aktivita MAS ⁴⁵	0	0	1	MAS	mid-term
04 1A.1	projekt MAS v oblasti sociálních služeb	projekty MAS	0	0	1	MAS	mid-term

⁴⁵ Aktivita MAS = např. informování aktérů v území MAS Bohdanečsko, poradenství a workshopy k dotačním možnostem atp.

Op 1B.1 – Zkvalitnění a rozvoj vzdělávání							
částečně řešeno CLLD → Programový rámec IROP: Opatření 1 – Ve škole i za školou				částečně řešeno mimo CLLD → projekty v území MAS			
aktivity							
<ul style="list-style-type: none"> ▪ stavební úpravy odborných učeben a pořízení vybavení ZŠ a SŠ ▪ obnova vybavení MŠ (nábytek, pomůcky, atp.) ▪ zpřístupnění ZŠ a SŠ žákům se SVP (stavební úpravy budov a učeben, poradenských pracovišť, pořízení vybavení a kompenzačních pomůcek a vybavení) ▪ zajištění vnitřní konektivity škol a připojení k internetu ▪ modernizace prostor a zařízení pro zájmové a neformální vzdělávání mládeže ▪ vybudování/modernizace zázemí pro sportovní aktivity MŠ a ZŠ (sportovní hřiště, tělocvična, hala) ▪ rekonstrukce budov škol ▪ kapacitní úprava prostor škol tak, aby odpovídaly kapacitě dané zápisem v RŠŠZ kapacity budov škol ▪ ozelenění okolí budov škol 							
ukazatele plnění							
poř. č. ukazatele	ukazatel	měrná jednotka	výchozí hodnota (2015)	milník (2018)	cílová hodnota (2023)	zdroj údajů	četnost podávání zpráv
05 1B.1	realizované projekty v území – rozvoj vzdělávání	projekty v území	0	3	8	MAS	mid-term
06 1B.1	podpora zkvalitnění a rozvoje vzdělávání	aktivita MAS ⁴⁶	0	1	2	MAS	mid-term

⁴⁶ Aktivita MAS = např. informace k dotačním možnostem, animační činnost MAS, spolupráce na zpracování Místních akčních plánů vzdělávání (MAP)

Op 1B.2 – Rozvoj volnočasových aktivit a dalšího vzdělávání							
částečně řešeno CLLD → Programový rámec IROP: Opatření 1 – Ve škole i za školou				částečně řešeno mimo CLLD → projekty v území MAS			
aktivity							
<ul style="list-style-type: none"> ▪ modernizace/výstavba prostor a zařízení pro zájmové a neformální vzdělávání ▪ modernizace/výstavba prostor a zařízení pro celoživotní vzdělávání ▪ podpora zájmových spolků a neziskových organizací a jimi organizovaných akcí ▪ modernizace/výstavba veřejných sportovišť a dětských hřišť 							
ukazatele plnění							
poř. č. ukazatele	ukazatel	měrná jednotka	výchozí hodnota (2015)	milník (2018)	cílová hodnota (2023)	zdroj údajů	četnost podávání zpráv
07 1B.2	realizované projekty v území – volnočasové aktivity a další vzdělávání	počet projektů	0	1	2	MAS	mid-term

Op 1C.1 – Podpora udržitelných forem dopravy							
částečně řešeno CLLD → Programový rámec IROP: Opatření 2 – BEZ omezení: Bezpečně – Ekologicky – Zdravě				částečně řešeno mimo CLLD → projekty v území MAS			
aktivity							
<ul style="list-style-type: none"> ▪ budování a modernizace cyklostezek a souvisejícího vybavení ▪ výstavba a modernizace cyklotras a souvisejícího vybavení ▪ budování/rekonstrukce zastávek ▪ budování/rekonstrukce terminálů veřejné dopravy (přestup mezi min. 2 druhy dopravy) ▪ oprava chodníků a místních komunikací – přizpůsobení pro nemotorovou dopravu osobám s omezenou schopností pohybu a orientace, zajištění bezpečnosti chodců ▪ opatření bezpečnosti v dopravě v obcích se silnou tranzitní dopravou (úsekové měření v obci, bezpečnostní přechod s inteligentním semaforem, světelné značky atp.) ▪ výstavba in-line stezek, hiposteze a doprovodné infrastruktury (např. odpočívadel, značení apod.) ▪ podpůrná a koordinační jednání při plánování udržitelných forem dopravy v regionu 							
ukazatele plnění							
poř. č. ukazatele	ukazatel	měrná jednotka	výchozí hodnota (2015)	milník (2018)	cílová hodnota (2023)	zdroj údajů	četnost podávání zpráv
08 1C.1	realizované projekty v území – udržitelné formy dopravy	projekty v území	0	5	8	MAS	mid-term
09 1C.1	podpora udržitelných druhů dopravy	aktivita MAS ⁴⁷	0	1	2	MAS	mid-term

⁴⁷ Aktivita MAS = např. podpůrná a koordinační jednání při plánování udržitelných forem dopravy v regionu (koordinační schůzky obcí k plánování cyklostezek, opatření bezpečnosti v dopravě v obcích se silnou tranzitní dopravou), informování aktérů v území MAS Bohdanečsko, poradenství a workshopy k dotačním možnostem atp.

Op 1C.2 – Podpora ostatních forem dopravy

řešeno mimo CLLD → projekty v území MAS

aktivity

- rekonstrukce a výstavba silnic
- budování obchvatů a přeložek
- budování a rekonstrukce místních komunikací
- výstavba/rekonstrukce parkovišť

ukazatele plnění

poř. č. ukazatele	ukazatel	měrná jednotka	výchozí hodnota (2015)	milník (2018)	cílová hodnota (2023)	zdroj údajů	četnost podávání zpráv
010 1C.2	realizované projekty v území – ostatní formy dopravy	počet projektů	0	0	3	MAS	mid-term

Op 1D.1 – Výstavba a rekonstrukce splaškové kanalizace a čistíren odpadních vod

řešeno mimo CLLD → projekty v území MAS

aktivity

- výstavba splaškové kanalizace v některých částech obcí
- rekonstrukce splaškové kanalizace v některých obcích
- výstavba, popř. rekonstrukce čistíren odpadních vod

ukazatele plnění

poř. č. ukazatele	ukazatel	měrná jednotka	výchozí hodnota (2015)	milník (2018)	cílová hodnota (2023)	zdroj údajů	četnost podávání zpráv
011 1D.1	realizované projekty v území – technická infrastruktura	počet projektů	0	1	2	MAS	mid-term

Op 1D.2 – Rekonstrukce rozhlasu a osvětlení

řešeno mimo CLLD → projekty v území MAS

aktivity

- rekonstrukce veřejného rozhlasu
- rekonstrukce a dobudování veřejného osvětlení

ukazatele plnění

poř. č. ukazatele	ukazatel	měrná jednotka	výchozí hodnota (2015)	milník (2018)	cílová hodnota (2023)	zdroj údajů	četnost podávání zpráv
012 1D.2	realizované projekty v území – rozhlas a osvětlení	počet projektů	0	0	2	MAS	mid-term



Op 1D.3 – Výstavba a modernizace ostatní technické infrastruktury

řešeno mimo CLLD → projekty v území MAS

aktivity

- vybudování sběrného dvora
- obnova retenční nádrže
- rekonstrukce obecního vodovodu
- budování úpraven vody
- dobudování či rekonstrukce dešťové kanalizace
- zasíťování pozemků pro výstavbu rodinných domů

ukazatele plnění

poř. č. ukazatele	ukazatel	měrná jednotka	výchozí hodnota (2015)	milník (2018)	cílová hodnota (2023)	zdroj údajů	četnost podávání zpráv
013 1D.3	realizované projekty v území – ostatní technická infrastruktura	počet projektů	0	1	3	MAS	mid-term

D.2.2 Priorita 2 – Konkurenceschopný region

MAS Bohdanečsko patří k regionům s nižší mírou nezaměstnanosti (ve srovnání s celorepublikovým průměrem). Na území MAS Bohdanečsko se nenachází žádná ze sociálně vyloučených lokalit. I do budoucna chceme zachovat pozitivní trend nízké nezaměstnanosti a chceme pomoci starostům při správě území, tak aby nedošlo ke vzniku oblastí problematického soužití občanů. Z těchto důvodů byla jako druhá priorita zvolena podpora konkurenceschopnosti regionu.

Jedním z největších zaměstnavatelů MAS Bohdanečsko jsou léčebné lázně v Lázních Bohdanči, na které je navázána řada podniků v oblasti cestovního ruchu. Významnými zaměstnavateli v obcích jsou zemědělské podniky a k nižší míře nezaměstnanosti přispívá také početná skupina drobných živnostníků. S ohledem na tuto strukturu podnikatelského sektoru byla do specifického cíle SC 2A – Posílit konkurenceschopnost, zařazena opatření na podporu zemědělství, lázeňství a turismu a také místní produkce.

Při analýze problémů a potřeb vyplynula potřeba podpory rozvoje regionální spolupráce obcí v území a potřeba posílení sounáležitosti občanů k regionu, ve kterém žijí. V úzké vazbě na tyto potřeby byl stanoven druhý specifický cíl – Podpořit regionální rozvoj a spolupráci.

Tabulka č. 75 – Priorita 2 – Konkurenceschopný region zobrazuje strukturu Priority 2.

Tabulka č. 75 **Priorita 2 – Konkurenceschopný region**

PRIORITA 2 – Konkurenceschopný region							
STRATEGICKÝ CÍL: Podporovat konkurenceschopnost a rozvoj regionu							
poř. č. ukazatele	ukazatel	měrná jednotka	výchozí hodnota (2015)	milník (2018)	cílová hodnota (2023)	zdroj údajů	četnost podávání zpráv
014 P2	počet podpor pro rozvoj regionu	počet podpor	0	10	25	MAS	mid-term
SC 2A – Posílit konkurenceschopnost							
Op 2A.1 – Rozvoj zemědělství							
Op 2A.2 – Podpora lázeňství a turismu							
Op 2A.3 – Podpora místní produkce							
SC 2B – Podpořit regionální rozvoj a spolupráci							
Op 2B.1 – Rozvoj spolupráce a sounáležitosti k regionu							

Zdroj: vlastní zpracování

V dokumentu níže následují karty jednotlivých opatření priority 2 – Konkurenceschopný region s návrhem možných aktivit v rámci každého opatření. Aktivity vyplývají z analýzy problémů a potřeb v návaznosti na realizovanou socioekonomickou analýzu a jejich výčet není konečný. Dále jsou stanoveny ukazatele plnění každé aktivity.

Op 2A.1 – Rozvoj zemědělství							
částečně řešeno CLLD → Programový rámec PRV: Fiche 3 – Poklady naší ornice a Fiche 4 – U nás na venkově				částečně řešeno mimo CLLD → projekty v území MAS			
aktivity							
<ul style="list-style-type: none"> ▪ nákup strojů a zařízení pro zemědělskou činnost ▪ investice do zemědělských staveb ▪ vývoj nových produktů a jejich uvádění na trh ▪ nákup infrastruktury pro tvorbu hotových potravinářských produktů ▪ podpora rozvoje agroturistiky v regionu 							
ukazatele plnění							
poř. č. ukazatele	ukazatel	měrná jednotka	výchozí hodnota (2015)	milník (2018)	cílová hodnota (2023)	zdroj údajů	četnost podávání zpráv
015 2A.1	realizované projekty v území – zemědělství	počet projektů	0	5	10	MAS	mid-term

Op 2A.2 – Podpora lázeňství a turismu

řešeno mimo CLLD → projekty v území MAS

aktivity

- propagace lázeňství a zdravého životního stylu
- podpora zavádění nových technologií v lázeňství
- budování a rekonstrukce zón a center odpočinku (využití vytěžených lomů, víceúčelová hřiště pro seniory, ubytovací kapacity apod.)
- budování/rekonstrukce a pořízení vybavení objektů pro rekreaci
- výstavba rozhleden v území
- zřízení půjčovny kol a in-line

ukazatele plnění

poř. č. ukazatele	ukazatel	měrná jednotka	výchozí hodnota (2015)	milník (2018)	cílová hodnota (2023)	zdroj údajů	četnost podávání zpráv
016 2A.2	realizované projekty v území – lázeňství a turismus	počet projektů	0	2	5	MAS	mid-term



Op 2A.3 – Podpora místní produkce							
částečně řešeno CLLD → Programový rámec PRV: Fiche 4 – U nás na venkově				částečně řešeno mimo CLLD → projekty v území MAS			
aktivity							
<ul style="list-style-type: none"> ▪ podpora rozvoje podniků místních výrobců a poskytovatelů služeb (zařízení, stroje, technologie, stavební úpravy provozoven aj.) ▪ certifikace regionálních produktů ▪ propagace a podpora prodeje regionálních produktů (mediální podpora, vydávání informačních materiálů, podpora zřízení prodejních míst, tržnic, organizace farmářských a jiných trhů) 							
ukazatele plnění							
poř. č. ukazatele	ukazatel	měrná jednotka	výchozí hodnota (2015)	milník (2018)	cílová hodnota (2023)	zdroj údajů	četnost podávání zpráv
017 2A.3	realizované projekty v území – místní produkce	počet projektů	0	2	5	MAS	mid-term

Op 2B.1 – Rozvoj spolupráce a sounáležitosti k regionu							
částečně řešeno CLLD → Programový rámec PRV: Fiche 5 – Za jeden provaz				částečně řešeno mimo CLLD → projekty v území MAS			
aktivity							
<ul style="list-style-type: none"> ▪ meziobecní spolupráce a spolupráce organizací územního rozvoje ▪ aktivní publicita a propagace regionu navenek (mediální podpora, tiskoviny, informační a reprezentační akce, vzdělávání) ▪ spolupráce v tématech řešených SCLLD mezi subjekty napříč sektory a v rámci sektorů (veřejný, neziskový, komerční) ▪ posílení sounáležitosti všech občanů k regionu a jejich účast na obecním dění (např. kulturní akce v obci, veřejná projednávání obecních záležitostí, třídění odpadů, výsadba zeleně, úprava veřejných prostranství atp.) 							
ukazatele plnění							
poř. č. ukazatele	ukazatel	měrná jednotka	výchozí hodnota (2015)	milník (2018)	cílová hodnota (2023)	zdroj údajů	četnost podávání zpráv
018 2B.2	realizované projekty v území – regionální rozvoj	počet projektů	0	2	5	MAS	mid-term
019 2B.2	podpora regionálního rozvoje	aktivita MAS ⁴⁸	0	1	2	MAS	mid-term
020 2B.2	projekt MAS v oblasti regionálního rozvoje	počet projektů MAS	0	0	1	MAS	mid-term

⁴⁸ Aktivita MAS = např. informování aktérů v území MAS Bohdanečsko, poradenství a workshopy k dotačním možnostem atp.

D.2.3 Priorita 3 – Vědomý region

Třetí priorita SCLLD MAS Bohdanečsko – Vědomý region, je zaměřena na péči o bohaté přírodní a kulturní dědictví území MAS Bohdanečsko.

Specifický cíl 3A přispívá k pozitivním změnám v krajině. Aktivity v opatřeních specifického cíle 3A – Pečovat o životní prostředí a krajinu, budou přispívat k posílení rekreační funkce lesů, naplnění revitalizačních projektů, revitalizaci vodních ploch a toků, výsadbě stromů a keřů v intravilánech i extravilánech obcí a vytváření prvků územní ekologické stability.

Historické a kulturní dědictví je na území MAS Bohdanečsko zastoupeno řadou kulturních památek a památek místního významu, např. tzv. boží muka (křížky a kapličky), kostely, venkovské a městské domy, tvrz a zámek s pivovarem, ale také památkově chráněný lázeňský pavilon s parkem a radnicí v Lázních Bohdanči. Smyslem specifického cíle 3B – Pečovat o historické a kulturní dědictví, je umožnit nejen ochranu a péči o kulturní památky a památky místního významu, ale také zajistit jejich využití při respektování jejich jedinečnosti. Pouze ochrana, péče a citlivé využívání památek zajistí jejich uchování pro budoucí generace.

Tabulka č. 76 – Priorita 3 – Vědomý region zobrazuje strukturu Priority 3.

Tabulka č. 76 **Priorita 3 – Vědomý region**

PRIORITA 3 – Vědomý region							
STRATEGICKÝ CÍL: Pečovat o životní prostředí a historické a kulturní dědictví regionu							
poř. č. ukazatele	ukazatel	měrná jednotka	výchozí hodnota (2015)	milník (2018)	cílová hodnota (2023)	zdroj údajů	četnost podávání zpráv
021 P3	počet podpor péče o ŽP a památek regionu	počet podpor	0	3	7	MAS	mid-term
SC 3A – Pečovat o životní prostředí a krajinu							
Op 3A.1 – Posílení rekreační funkce lesů							
Op 3A.2 – Revitalizace a ochrana vodních ploch a toků							
Op 3A.3 – Revitalizace veřejných prostranství a budov							
SC 3B – Pečovat o historické a kulturní dědictví							
Op 3B.1 – Zatraktivnění kulturních památek a památek místního významu							

Zdroj: vlastní zpracování

V dokumentu níže následují karty jednotlivých opatření priority 3 – Vědomý region s návrhem možných aktivit v rámci každého opatření. Aktivity vyplývají z analýzy problémů a potřeb v návaznosti na realizovanou socioekonomickou analýzu a jejich výčet není konečný. Dále jsou stanoveny ukazatele plnění každé aktivity.

Op 3A.1 – Posílení rekreační funkce lesů							
částečně řešeno CLLD → Programový rámec PRV: Fiche 6 – Zelená má zelenou				částečně řešeno mimo CLLD → projekty v území MAS			
aktivity							
<ul style="list-style-type: none"> ▪ opatření pro posílení rekreační funkce lesů (lesní cesty, naučné stezky, doplnění odpadkových košů apod.) ▪ další aktivity na podporu péče o lesní porosty ▪ opatření k usměrňování návštěvnosti území (odpočinková stanoviště, přístřešky, informační tabule, závory) ▪ opatření k zajištění bezpečnosti návštěvníků lesa (např. mostky, lávky, zábradlí) 							
ukazatele plnění							
poř. č. ukazatele	ukazatel	měrná jednotka	výchozí hodnota (2015)	milník (2018)	cílová hodnota (2023)	zdroj údajů	četnost podávání zpráv
022 3A.1	realizované projekty v území – lesní porosty	počet projektů	0	1	3	MAS	mid-term

Op 3A.2 – Revitalizace a ochrana vodních ploch a toků

řešeno mimo CLLD → projekty v území MAS

aktivity

- revitalizace a ochrana vodních toků
- revitalizace a ochrana vodních ploch
- protipovodňová opatření
- protierozní opatření a opatření pro zadržování vody v lesních porostech
- péče o zvláště chráněná území a lokality soustavy NATURA 2000
- další aktivity na podporu péče o vodní plochy a toky

ukazatele plnění

poř. č. ukazatele	ukazatel	měrná jednotka	výchozí hodnota (2015)	milník (2018)	cílová hodnota (2023)	zdroj údajů	četnost podávání zpráv
023 3A.2	realizované projekty v území – vodní plochy a toky	počet projektů	0	0	2	MAS	mid-term



Op 3A.3 – Revitalizace veřejných prostranství a budov							
částečně řešeno CLLD → Programový rámec PRV: Opatření 1 – Ve škole a za školou Opatření 2 – BEZ omezení: Bezpečně – Ekologicky – Zdravě				částečně řešeno mimo CLLD → projekty v území MAS			
aktivity							
<ul style="list-style-type: none"> ▪ výsadba a obnova sídelní zeleně v obcích (např. návsi, parky, okolí kulturních domů, škol, obecních hospod, přestupní místa atp.) ▪ výsadba a péče o zeleň v extravilánu obcí ▪ revitalizace brownfields ▪ oprava obecních budov ▪ řešení prašnosti, hluku a zápachu v obcích ▪ komplexní pozemkové úpravy v obcích ▪ realizace opatření ke zpřístupnění pozemků, protierozních, protipovodňových a ekostabilizačních opatření 							
ukazatele plnění							
poř. č. ukazatele	ukazatel	měrná jednotka	výchozí hodnota (2015)	milník (2018)	cílová hodnota (2023)	zdroj údajů	četnost podávání zpráv
024 3A.3	realizované projekty v území – veřejná prostranství a budovy	počet projektů	0	2	5	MAS	mid-term

Op 3B.1 – Zatraktivnění kulturních památek a památek místního významu

řešeno mimo CLLD → projekty v území MAS

aktivity

- rekonstrukce sakrálních staveb (kapliček, křížků, márníc, kostelů)
- výstavba nových kapliček (dle dispozic původní stavby)
- oprava místních památek (např. zámeček, pivovar, mlýn Výrov aj.)
- informační tabule u místních památek
- oprava přístupových cest k místním památkám
- podpora vyhledání nových oblastí využití památek při respektování jejich jedinečnosti

ukazatele plnění

poř. č. ukazatele	ukazatel	měrná jednotka	výchozí hodnota (2015)	milník (2018)	cílová hodnota (2023)	zdroj údajů	četnost podávání zpráv
025 3B.1	realizované projekty v území – památky	počet projektů	0	1	2	MAS	mid-term



D.2.4 Vliv opatření SCLLD na horizontální témata

Realizace SCLLD MAS Bohdanečsko bude mít pozitivní (příp. neutrální vliv) na všechna horizontální témata definovaná Evropskou komisí (udržitelný rozvoj, rovnost žen a mužů, podpora rovných příležitostí a nediskriminace). Zajištění pozitivního vlivu na horizontální témata bude v průběhu realizace SCLLD dosaženo nastavením specifických preferenčních kritérií pro výběr projektů jednotlivých Opatření/Fiche v programových rámcích. Zvýhodňovány budou projekty, které budou mít pozitivní vliv na horizontální témata. Při realizaci projektů bude důsledně požadováno, aby výsledná realizace měla pozitivní nebo alespoň neutrální vliv na horizontální témata.

Pozitivní vliv na rovné příležitosti a nediskriminaci je spatřován u opatření specifického cíle 1A - Rozšířit nabídku sociálních služeb a lékařské péče a 1B - Zabezpečit kvalitní vzdělávání a podpořit volnočasové aktivity. Rovné příležitosti všech skupin dotčených realizací SCLLD MAS Bohdanečsko je jedním z jejích základních principů. Rovné příležitosti a nediskriminace budou zaručeny při realizaci projektů obcí v oblasti občanské vybavenosti, ve školství a vzdělávání, sociálních službách a zdravotnictví i podpoře zaměstnanosti v území.

Realizace SCLLD MAS Bohdanečsko bude mít při realizaci jednotlivých opatření pozitivní, příp. neutrální vliv na rovné příležitosti mužů a žen. Podpora zařízení pro předškolní vzdělávání zařízení zvyšuje uplatnitelnost na trhu práce pro oba rodiče v rodinách s předškolními dětmi. Podpora celoživotního a zájmového vzdělávání a zájmových spolků umožňuje rozšíření si znalostí, dovedností a realizaci zájmových aktivit. Tento horizontální princip bude uplatňován tím, že při získávání podpory nebudou preferováni žadatelé jednoho pohlaví.

Realizace SCLLD MAS Bohdanečsko bude mít při realizaci všech opatření pozitivní vliv na udržitelný rozvoj, neutrální vliv na udržitelný rozvoj bude mít realizace opatření Op 1C.2 - podpora ostatních forem dopravy. K naplnění udržitelného rozvoje přispějí i opatření na podporu místní produkce, rozvoje regionálního značení, místní zaměstnanosti a udržitelných forem dopravy. Pozitivní vliv na udržitelný rozvoj bude mít i realizace aktivit všech opatření specifického cíle 3A, která jsou zaměřena na péči o životní prostředí a přispívají k pozitivním změnám v krajině.

Vliv jednotlivých opatření SCLLD MAS Bohdanečsko na horizontální témata shrnují níže uvedené tabulky.

Tabulka č. 77 Vliv opatření priority 1 – Spokojený region na horizontální témata

identifikátor	název	udržitelný rozvoj	rovnost žen a mužů	podpora rovných příležitostí a nediskriminace
P 1	Spokojený region			
SC 1A	Rozšířit nabídku sociálních služeb a lékařské péče			
Op 1A.1	Rozvoj systému sociálních a zdravotních služeb	pozitivní	neutrální	pozitivní

identifikátor	název	udržitelný rozvoj	rovnost žen a mužů	podpora rovných příležitostí a nediskriminace
SC 1B	Zabezpečit kvalitní vzdělávání a podpořit volnočasové aktivity			
Op 1B.1	Zkvalitnění a rozvoj vzdělávání	pozitivní	neutrální	pozitivní
Op 1B.2	Rozvoj volnočasových aktivit a dalšího vzdělávání	pozitivní	neutrální	pozitivní
SC 1C	Modernizovat a vystavět dopravní infrastrukturu			
Op 1C.1	Podpora udržitelných forem dopravy	pozitivní	neutrální	neutrální
Op 1C.2	Podpora ostatních forem dopravy	neutrální	neutrální	neutrální
SC 1D	Modernizovat a dobudovat technickou infrastrukturu			
Op 1D.1	Výstavba a rekonstrukce splaškové kanalizace a čistíren odpadních vod	pozitivní	neutrální	neutrální
Op 1D.2	Výstavba a rekonstrukce rozhlasu a osvětlení	pozitivní	neutrální	neutrální
Op 1D.3	Výstavba a modernizace ostatní technické infrastruktury	pozitivní	neutrální	neutrální

Zdroj: vlastní zpracování

Tabulka č. 78 **Vliv opatření priority 2 – Konkurenceschopný region na horizontální témata**

identifikátor	název	udržitelný rozvoj	rovnost žen a mužů	podpora rovných příležitostí a nediskriminace
P 2	Konkurenceschopný region			
SC 2A	Posílit konkurenceschopnost			
Op 2A.1	Rozvoj zemědělství	pozitivní	neutrální	neutrální
Op 2A.2	Podpora lázeňství a turismu	pozitivní	neutrální	neutrální
Op 2A.3	Podpora místní produkce	pozitivní	neutrální	neutrální
SC 2B	Podpořit regionální rozvoj a spolupráci			
Op 2B.1	Rozvoj spolupráce a sounáležitosti k regionu	pozitivní	neutrální	neutrální

Zdroj: vlastní zpracování

Tabulka č. 79 Vliv opatření priority 3 – Vědomý region na horizontální témata

identifikátor	název	udržitelný rozvoj	rovnost žen a mužů	podpora rovných příležitostí a nediskriminace
P 3	Vědomý region			
SC 3A	Pečovat o životní prostředí a krajinu			
Op 3A.1	Posílení rekreační funkce lesů	pozitivní	neutrální	neutrální
Op 3A.2	Revitalizace a ochrana vodních ploch a toků	pozitivní	neutrální	neutrální
Op 3A.3	Revitalizace veřejných prostranství a budov	pozitivní	neutrální	neutrální
SC 3B	Pečovat o historické a kulturní dědictví			
Op 3B.1	Zatraktivnění kulturních památek a památek místního významu	pozitivní	neutrální	neutrální

Zdroj: vlastní zpracování

Program rozvoje venkova 2014–2020 stanovuje další tři specifická témata programu (zmírňování změny klimatu a přizpůsobování se této změně, inovace a životní prostředí) Tato témata jsou promítnuta do jednotlivých opatření PRV a bude nutné, aby je realizované projekty naplňovaly. Specifická témata byla zahrnuta do zpracování SCLLD MAS Bohdanečsko a rovněž nastavení specifických výběrových kritérií bude respektovat včlenění specifických témat Programu rozvoje venkova 2014–2020.

Vliv jednotlivých opatření SCLLD MAS Bohdanečsko na specifická témata Programu rozvoje venkova 2014–2020 shrnují níže uvedené tabulky.

Tabulka č. 80 Vliv opatření priority 1 – Spokojený region na specifická témata PRV 2014–2020

identifikátor	název	klima	inovace	životní prostředí
P 1	Spokojený region			
SC 1A	Rozšířit nabídku sociálních služeb a lékařské péče			
Op 1A.1	Rozvoj systému sociálních a zdravotních služeb	neutrální	neutrální	neutrální
SC 1B	Zabezpečit kvalitní vzdělávání a podpořit volnočasové aktivity			
Op 1B.1	Zkvalitnění a rozvoj vzdělávání	neutrální	neutrální	neutrální
Op 1B.2	Rozvoj volnočasových aktivit a dalšího vzdělávání	neutrální	neutrální	neutrální

identifikátor	název	klima	inovace	životní prostředí
SC 1C	Modernizovat a vystavět dopravní infrastrukturu			
Op 1C.1	Podpora udržitelných forem dopravy	neutrální	neutrální	pozitivní/neutrální
Op 1C.2	Podpora ostatních forem dopravy	neutrální	neutrální	neutrální
SC 1D	Modernizovat a dobudovat technickou infrastrukturu			
Op 1D.1	Výstavba a rekonstrukce splaškové kanalizace a čištění odpadních vod	neutrální	neutrální	neutrální
Op 1D.2	Výstavba a rekonstrukce rozhlasu a osvětlení	neutrální	neutrální	neutrální
Op 1D.3	Výstavba a modernizace ostatní technické infrastruktury	neutrální	neutrální	neutrální

Zdroj: vlastní zpracování

Tabulka č. 81 **Vliv opatření priority 2 – Konkurenceschopný region na specifická témata PRV 2014–2020**

identifikátor	název	klima	inovace	životní prostředí
P 2	Konkurenceschopný region			
SC 2A	Posílit konkurenceschopnost			
Op 2A.1	Rozvoj zemědělství	pozitivní/neutrální	pozitivní/neutrální	pozitivní/neutrální
Op 2A.2	Podpora lázeňství a turismu	neutrální	neutrální	neutrální
Op 2A.3	Podpora místní produkce	pozitivní	pozitivní/neutrální	pozitivní/neutrální
SC 2B	Podpořit regionální rozvoj a spolupráci			
Op 2B.1	Rozvoj spolupráce a sounáležitosti k regionu	neutrální	neutrální	neutrální

Zdroj: vlastní zpracování

Tabulka č. 82 Vliv opatření priority 3 – Vědomý region na specifická témata PRV 2014–2020

identifikátor	název	klima	inovace	životní prostředí
P 3	Vědomý region			
SC 3A	Pečovat o životní prostředí a krajinu			
Op 3A.1	Posílení rekreační funkce lesů	neutrální	neutrální	pozitivní
Op 3A.2	Revitalizace a ochrana vodních ploch a toků	pozitivní/neutrální	neutrální	pozitivní
Op 3A.3	Revitalizace veřejných prostranství a budov	neutrální	neutrální	pozitivní
SC 3B	Pečovat o historické a kulturní dědictví			
Op 3B.1	Zatraktivnění kulturních památek a památek místního významu	neutrální	neutrální	neutrální

Zdroj: vlastní zpracování

D.2.5 Vazba strategických dokumentů na specifické cíle SCLLD MAS Bohdanečsko

Návaznosti strategických dokumentů na osm specifických cílů SCLLD MAS Bohdanečsko shrnuje: *Tabulka č. 83 – Vazba strategických dokumentů na specifické cíle SCLLD MAS Bohdanečsko.*

Tabulka č. 83 **Vazba strategických dokumentů na specifické cíle SCLLD MAS Bohdanečsko**

identifikátor	název	SRR ČR 2014–2020	Program rozvoje Pk	Strategie ITI	Program rozvoje mikroregionu Bohdanečsko	Strategie rozvoje města L. Bohdaneč 2011–2027
P 1	Spokojený region					
SC 1A	Rozšířit nabídku sociálních služeb a lékařské péče	op. 3.1, op 3.2, op. 4.1, op 5.3	op. A.2, op. A.3			pilíř I, priorita C
SC 1B	Zabezpečit kvalitní vzdělávání a podpořit volnočasové aktivity	op. 3.2, op. 4.1, op. 5.3	op. A.1, op. A.5, op. B.2, op. B.3, op. C.6	op. 2.1.1, op. 2.1.2	rozv. priorita B, op. 2.4, rozv. priorita C, op. 3.3	pilíř I, priorita A a B
SC 1C	Modernizovat a vystavět dopravní infrastrukturu	op. 1.3, op. 2.1, op. 4.2	op. B.6, op. B.7, op. B.8, op. D.2	op. 1.1.1, op. 1.1.2, op. 1.1.3, op. 1.1.4	rozv. priorita B, op. 2.5, Rozv. priorita A, op. 1.1 a 1.2	pilíř II, priorita F
SC 1D	Modernizovat a dobudovat technickou infrastrukturu	op. 1.4	op. C.2, op. C.3	op. 1.2.1, op 1.2.2	rozv. priorita B, op. 2.1, 2.3	pilíř I, priorita F
P 2	Konkurenceschopný region					
SC 2A	Posílit konkurenceschopnost	op. 4.3, op 5.1, op. 6.1	op. B.1, op. C.1		rozv. priorita C, op. 3.2	pilíř I, priorita D
SC 2B	Podpořit regionální rozvoj a spolupráci	op. 5.1, op. 8.2, op. 9.1, op. 9.2	op.A.4, op. B.4, op. B.5, op. D.1, op. D.2, op. D.4, op. D.5, op. D.6		rozv. priorita C, op. 3.1, 3.2 a 3.4	pilíř II, priorita L
P 3	Vědomý region					
SC 3A	Pečovat o životní prostředí a krajinu	op. 6.1, op. 6.2, op. 6.3, op. 6.4, op. 6.5, op. 7.2	op. C.2, op. C.3, op. C.5	op. 1.2.1., op. 1.2.2., op. 1.2.3,	rozv. priorita B, op. 2.2 a 2.3	pilíř II, priorita E

identifikátor	název	SRR ČR 2014–2020	Program rozvoje Pk	Strategie ITI	Program rozvoje mikroregionu Bohdanečsko	Strategie rozvoje města L. Bohdaneč 2011–2027
SC 3B	Pečovat o historické a kulturní dědictví	částečně op. 3.2	op. A.4, op. B.4	op. 2.3.2	rozv. priorita B, op.2.2	částečně pilíř I, priorita D, pilíř II, priorita E

Zdroj: vlastní zpracování

Další strategické dokumenty území se omezovaly na Územní plány jednotlivých obcí. Informace obsažené v územních plánech neobsahovaly odpovídající informace o rozvojových oblastech ve vztahu k CLLD. Z tohoto důvodu nejsou zahrnuty do přehledu vazby strategických dokumentů k SCLLD MAS Bohdanečsko. Při zpracování analytické části SCLLD MAS Bohdanečsko byli starostové obcí dotazováni (při řízeném rozhovoru) a následně probíhalo několik kol ověření absorpční kapacity území i s dalšími zástupci území MAS Bohdanečsko. Oba tyto prameny informací se staly cenným nástrojem při tvorbě strategické části SCLLD MAS Bohdanečsko.

D.2.6 Přehled ukazatelů plnění

Ukazatelé plnění jsou uvedeny ve třech tabulkách řazených dle priorit. Jsou užity tři typy měrné jednotky – realizované projekty v území (všechny zrealizované projekty v území bez ohledu na dotační titul, budou zde zařazeny i projekty financované přes MAS metodou LEADER – CLLD), projekty MAS (projekty, které bude realizovat spolek MAS Bohdanečsko, z. s.) a aktivita MAS (podpůrné činnosti v dané oblasti – školení, seminář, poradenství, vyhledávání dotačních titulů atp.).

Tabulka č. 84 Přehled ukazatelů plnění Priorita 1 – Spokojený region

poř. číslo ukazatele	název ukazatele	měrná jednotka	výchozí hodnota (2015)	milník (2018)	cílová hodnota (2023)	zdroj údajů	četnost podávání zpráv
STRATEGICKÝ CÍL Priority 1 – Spokojený region: Zkvalitnit podmínky pro život v obcích v regionu							
026 P1	počet obcí se zlepšenými podmínkami pro život	počet obcí	0	5	15	MAS	mid-term
SC 1A – Rozšířit nabídku sociálních služeb a lékařské péče							
Op 1A.1 – Rozvoj systému sociálních a zdravotních služeb							
027 1A.1	realizované projekty v území – sociální a zdravotní služby	projekty v území	0	0	1	MAS	mid-term
028 1A.1	podpora rozvoje sociálních a zdravotních služeb	aktivita MAS	0	0	1	MAS	mid-term
029 1A.1	projekt MAS v oblasti sociálních služeb	projekty MAS	0	0	1	MAS	mid-term
SC 1B – Zabezpečit kvalitní vzdělávání a podpořit volnočasové aktivity							
Op 1B.1 – Zkvalitnění a rozvoj vzdělávání							
030 1B.1	realizované projekty v území – rozvoj vzdělávání	projekty v území	0	3	8	MAS	mid-term
031 1B.1	podpora zkvalitnění a rozvoje vzdělávání	aktivita MAS	0	1	2	MAS	mid-term
Op 1B.2 – Rozvoj volnočasových aktivit a dalšího vzdělávání							
032 1B.2	realizované projekty v území – volnočasové aktivity a další vzdělávání	projekty v území	0	1	2	MAS	mid-term

poř. číslo ukazatele	název ukazatele	měrná jednotka	výchozí hodnota (2015)	milník (2018)	cílová hodnota (2023)	zdroj údajů	četnost podávání zpráv
SC 1C – Modernizovat a vystavět dopravní infrastrukturu							
Op 1C.1 – Podpora udržitelných forem dopravy							
033 1C.1	realizované projekty v území – udržitelné formy dopravy	projekty v území	0	5	8	MAS	mid-term
034 1C.1	podpora udržitelných druhů dopravy	aktivita MAS	0	1	2	MAS	mid-term
Op 1C.2 – Podpora ostatních forem dopravy							
035 1C.2	realizované projekty v území – ostatní formy dopravy	projekty v území	0	0	3	MAS	mid-term
SC 1D – Modernizovat a dobudovat technickou infrastrukturu							
Op 1D.1 – Výstavba a rekonstrukce splaškové kanalizace a čišření odpadních vod							
036 1D.1	realizované projekty v území – technická infrastruktura	projekty v území	0	1	2	MAS	mid-term
Op 1D.2 – Rekonstrukce rozhlasu a osvětlení							
037 1D.2	realizované projekty v území – rozhlas a osvětlení	projekty v území	0	0	2	MAS	mid-term
Op 1D.3 – Výstavba a modernizace ostatní technické infrastruktury							
038 1D.3	realizované projekty v území – ostatní technická infrastruktura	projekty v území	0	1	3	MAS	mid-term

Zdroj: vlastní zpracování

Tabulka č. 85 **Přehled ukazatelů plnění Priorita 2 – Konkurenceschopný region**

poř. číslo ukazatele	název ukazatele	měrná jednotka	výchozí hodnota	výchozí rok	cílová hodnota (2023)	zdroj údajů	četnost podávání zpráv
STRATEGICKÝ CÍL Priority 2 – Spokojený region: Podporovat konkurenceschopnost a rozvoj regionu							
039 P2	počet podpor pro rozvoj regionu	počet podpor	0	10	25	MAS	mid-term
SC 2A Posílit konkurenceschopnost							
Op 2A.1 – Rozvoj zemědělství							
040 2A.1	realizované projekty v území – zemědělství	projekty v území	0	5	10	MAS	mid-term
Op 2A.2 – Podpora lázeňství a turismu							
041 2A.2	realizované projekty v území – lázeňství a turismus	projekty v území	0	2	5	MAS	mid-term
Op 2A.3 – Podpora místní produkce							
042 2A.3	realizované projekty v území – místní produkce	projekty v území	0	2	5	MAS	mid-term
SC 2B – Podpořit regionální rozvoj a spolupráci							
Op 2B.1 – Rozvoj spolupráce a sounáležitosti k regionu							
043 2B.2	realizované projekty v území – regionální rozvoj	projekty v území	0	2	5	MAS	mid-term
044 2B.2	podpora regionálního rozvoje	aktivita MAS	0	1	2	MAS	mid-term
045 2B.2	projekt MAS v oblasti regionálního rozvoje	projekty MAS	0	0	1	MAS	mid-term

Zdroj: vlastní zpracování

Tabulka č. 86 Přehled ukazatelů plnění Priorita 3 – Vědomý region

poř. číslo ukazatele	název ukazatele	měrná jednotka	výchozí hodnota	výchozí rok	cílová hodnota (2023)	zdroj údajů	četnost podávání zpráv
STRATEGICKÝ CÍL Priority 2 – Vědomý region: Pečovat o životní prostředí a historické a kulturní dědictví regionu							
046 P3	počet podpor péče o ŽP a památek regionu	počet podpor	0	3	7	MAS	mid-term
SC 3A – Pečovat o životní prostředí a krajinu							
Op 3A.1 – Posílení rekreační funkce lesů							
047 3A.1	realizované projekty v území – lesní porosty	projekty v území	0	1	3	MAS	mid-term
Op 3A.2 – Revitalizace a ochrana vodních ploch a toků							
048 3A.2	realizované projekty v území – vodní plochy a toky	projekty v území	0	0	2	MAS	mid-term
Op 3A.3 – Revitalizace veřejných prostranství a budov							
049 3A.3	realizované projekty v území – veřejná prostranství a budovy	projekty v území	0	2	5	MAS	mid-term
SC 3B – Pečovat o historické a kulturní dědictví							
Op 3B.1 – Zatraktivnění kulturních památek a památek místního významu							
050 3B.1	realizované projekty v území – památky	projekty v území	0	1	2	MAS	mid-term

Zdroj: vlastní zpracování

D.2.7 Integrační a inovativní prvky SCLLD

SCLLD MAS Bohdanečsko je komplexní strategický dokument, který na základě podrobné analýzy území ve všech oblastech sociálně-hospodářského dění vymezuje hlavní problémy, potřeby a potenciál rozvoje území.

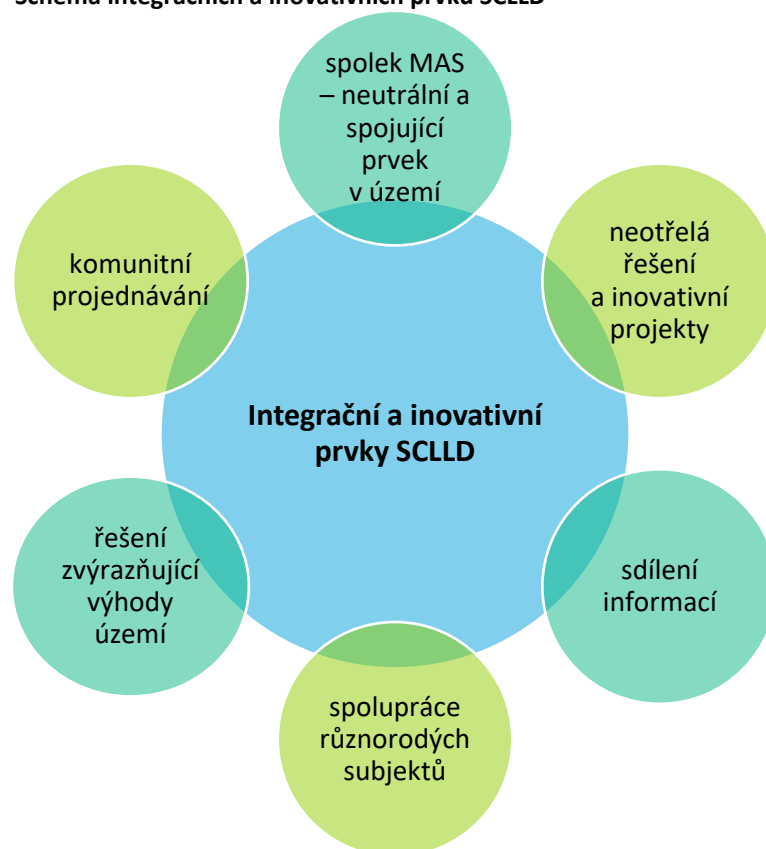
Dokument a principy fungování MAS jdou napříč sektory hospodářství, zájmovými skupinami i věkovými skupinami a dotýkají se celého území MAS. Zainteresování členů MAS Bohdanečsko ve struktuře zájmových skupin v jednotlivých specifických cílech SCLLD je graficky znázorněno v níže uvedené tabulce: *Tabulka č. 87 – Zainteresování zájmových skupin členské základny MAS Bohdanečsko v jednotlivých specifických cílech SCLLD.*

Samotná existence MAS, principy jejího fungování a způsob zpracování SCLLD (komunitní projednávání) položily dobré základy pro integraci všech subjektů působících v území MAS Bohdanečsko. Integrace a vzájemná spolupráce různorodých subjektů v území je jednou z hlavních činností MAS Bohdanečsko.

MAS Bohdanečsko působí jako synergický prvek v území. Na neutrální půdě spolku MAS Bohdanečsko se setkávají různorodé subjekty nad rozvojovými oblastmi území. Na společných setkáních subjekty hledají nejlepší řešení s přihlédnutím k omezením a výhodám území MAS Bohdanečsko. Vzájemné setkávání a spolupráce různorodých subjektů přispívají ke vzniku nových nápadů a neotřelých řešení, která jsou nezdárka vtělena do realizace inovativních rozvojových projektů.

Pojetí integrace a inovace v SCLLD MAS Bohdanečsko zachycuje schéma: *Obrázek č. 30 – Schéma integračních a inovativních prvků SCLLD.*

Obrázek č. 30 Schéma integračních a inovativních prvků SCLLD



Tabulka č. 87 Zainteresování zájmových skupin členské základny MAS Bohdanečsko v jednotlivých specifických cílech SCLLD

zájmové skupiny MAS	P 1 – SPOKOJENÝ REGION				P2 – KONKURENCESCHOPNÝ REGION		P3 – VĚDOMÝ REGION	
	SC 1A – Rozšířit nabídku sociálních služeb a lékařské péče	SC 1B – Zabezpečit kvalitní vzdělávání a podpořit volnočasové aktivity	SC 1C – Modernizovat a vystavět dopravní infrastrukturu	SC 1D – Modernizovat a dobudovat technickou infrastrukturu	SC 2A – Posílit konkurence- schopnost	SC 2B – Podpořit regionální rozvoj a spolupráci	SC 3A – Pečovat o životní prostředí a krajinu	SC 3B – Pečovat o historické a kulturní dědictví
Místní samospráva								
Vzdělání, veřejné služby								
Místní podnikání, cestovní ruch								
Kultura, kulturní a historické dědictví, církve								
Sport, volnočasové aktivity								
Ochrana ŽP, zemědělství, lesnictví								

Zdroj: vlastní zpracování

Integrační prvky SCLLD na úrovni specifických cílů a opatření

U všech opatření, resp. cílů SCLLD MAS Bohdanečsko lze pozorovat určitou míru integrace s ostatními opatřeními a nadřazeně i specifickými cíli. Mnohá opatření a jejich aktivity jsou tematicky propojená s aktivitami jiných opatření, aktivity se vzájemně doplňují a mezi některými z nich je očekáván synergický efekt realizace.

Grafické znázornění míry integrace v rámci SCLLD MAS Bohdanečsko zobrazuje: *Tabulka č. 88 – Schéma integračních vazeb na úrovni specifických cílů a opatření*. Vzájemnou míru integrace jednotlivých opatření je barevně odlišeno. Žlutě jsou označena opatření s vysokou mírou integrace, oranžově jsou vyznačena opatření s nižší mírou integrace. Opatření, u nichž není spatřována významná integrační vazba, jsou označena bíle.

Na úrovni specifických cílů nejvyšší míru propojenosti vykazuje SC 1C – Modernizovat a vystavět dopravní infrastrukturu, který je zaměřen na vybudování a modernizaci dopravní infrastruktury, zvýšení bezpečnosti v obcích a podporu udržitelných forem dopravy. Řada aktivit SC 1C je svou realizací propojena s realizací aktivit jiných specifických cílů (opatření). Např. oprava místních komunikací a chodníků úzce souvisí s aktivitami Op 3A.3 – Revitalizace veřejných prostranství a budov, jejichž cílem je celkové zvelebení a ozelenění obecních prostranství a budov. Realizací opatření a aktivit SC 1C dojde k celkovému rozvoji území MAS Bohdanečsko a zvýšení jeho atraktivity a tím i konkurenceschopnosti území. Např. rekonstrukcí stávající nebo výstavbou nové cyklostezky, příp. rekonstrukcí přestupních míst v obcích dojde k celkovému zvýšení atraktivity obcí (a celého území) pro jeho občany ale i pro jeho návštěvníky (v důsledku toho zde lze očekávat rozvoj potenciálu cestovního ruchu). Cyklostezky a přestupní místa budou využity pro přepravu za vzděláním a volnočasovými aktivitami (návaznost na SC 1B), do zaměstnání (návaznost na SC 2A) atp. Kvalitní infrastruktura v obcích, stejně jako možnosti ekologické a bezpečné přepravy mezi obcemi může mít pozitivní vliv na zvýšení sounáležitosti jeho občanů k regionu (návaznost na SC 2B), na zamezení odlivu žáků (návaznost na SC 1B) a pracovní síly mimo region (návaznost na SC 2A).

Významnou míru propojenosti s ostatními specifickými cíli má SC 2B – Podpořit regionální rozvoj a spolupráci. SC 2B obsahuje průřezová témata, která se pojí s aktivitami průřezově celou SCLLD MAS Bohdanečsko. Cílem SC 2B je rozvinout mnohaúrovňovou a mnohavrstvou spolupráci v rámci regionu i za hranicemi samotné MAS. Snahou bude podpořit meziobecní spolupráci, spolupráci mezi podniky, spolupráci mezi školami navzájem a školami a dalšími subjekty v území (i mimo něj), spolupráci mezi organizacemi územního rozvoje uvnitř i vně území atd. Dalším účelem SC 2B je podpora zvýšení sounáležitosti občanů k regionu. Na zvýšení sounáležitosti bude mít vliv realizace celé řady aktivit ostatních specifických cílů SCLLD MAS Bohdanečsko, např. zvýšení kvality infrastruktury v obcích (technická a dopravní infrastruktura), vytvoření zázemí pro vzdělávání a volnočasové aktivity, dostupnost a kvalita sociálních a zdravotních služeb. Významný vliv na sounáležitost k regionu budou mít i aktivity SC 2A – Posílit konkurenceschopnost, které jsou zaměřeny na podporu místních podniků, lázeňství a turismus. Vliv na sounáležitost k regionu budou mít i aktivity Priority 3 – Vědomý region, jejímž cílem je zachování a obnova přírodního a kulturního dědictví regionu.

Velkou míru provázanosti s ostatními opatřeními a jejich aktivitami vykazuje Op 2A.2 – Podpora lázeňství a turismu. Vliv na naplnění Op 2A.2 bude mít podpora udržitelných forem dopravy v území (Op 1C.1) nejen prostřednictvím budování a rekonstrukcí cyklostezek






a přestupních míst, ale i výstavbou in-line a hipostezek a modernizací stávajících a značením nových cyklotras. Vliv na turismus a lázeňství budou mít i aktivity směřující k podpoře místní produkce, služeb a propagaci místních produktů a nových forem jejich odbytu (Op 2A.3). Zvýšení atraktivity území a tím i vyšší turistický potenciál přinesou i opatření na posílení rekreační funkce lesa (Op 3A.1) a péče o přírodní (Op 3A.2) a kulturní bohatství území (Op 3B.1).



Tabulka č. 88 Schéma integračních vazeb na úrovni specifických cílů a opatření

	spec.cíl	SC 1A	SC 1B		SC 1C		SC 1D			SC 2A			SC 2B	SC 3A			SC 3B
spec.cíl	opatření	Op 1A.1	Op 1B.1	Op 1B.2	Op 1C.1	Op 1C.2	Op 1D.1	Op 1D.2	Op 1D.3	Op 2A.1	Op 2A.2	Op 2A.3	Op 2B.1	Op 3A.1	Op 3A.2	Op 3A.3	Op 3B.1
SC 1A	Op 1A.1																
SC 1B	Op 1B.1																
	Op 1B.2																
SC 1C	Op 1C.1																
	Op 1C.2																
SC 1D	Op 1D.1																
	Op 1D.2																
	Op 1D.3																
SC 2A	Op 2A.1																
	Op 2A.2																
	Op 2A.3																
SC 2B	Op 2B.1																
SC 3A	Op 3A.1																
	Op 3A.2																
	Op 3A.3																
SC 3B	Op 3B.1																

	silná integrační vazba
	integrační vazba
	bez výrazné integrační vazby

Zdroj: vlastní zpracování

D.3 AKČNÍ PLÁN

Akční plán SCLLD MAS Bohdanečsko je dokument tvořený dvěma programovými rámci (dále „PR“): PR Integrovaného regionálního operačního programu 2014–2020 (dále „IROP“) a PR Programu rozvoje venkova 2014–2020 (dále „PRV“). Programový rámec integruje jednotlivé specifické cíle a opatření SCLLD MAS Bohdanečsko v rámci jednoho operačního programu podporovaného z ESI fondů. MAS Bohdanečsko nebude realizovat tzv. klíčové projekty⁴⁹.

D.3.1 Programový rámec IROP

Specifický cíl 4.1 „Posílení komunitně vedeného místního rozvoje za účelem zvýšení kvality života ve venkovských oblastech a aktivizace místního potenciálu“ IROP uvádí výčet specifických cílů IROP, v rámci kterých mohou MAS přerozdělovat finanční prostředky ve svém území. Níže uvedená: *Tabulka č. 89 – Provázanost SC IROP s PR IROP SCLLD MAS Bohdanečsko* uvádí těchto 8 specifických cílů IROP a jejich návaznost na Opatření/Fiche SCLLD MAS Bohdanečsko a odůvodnění nezařazení aktivit specifického cíle IROP do PR IROP.

Tabulka č. 89 Provázanost SC IROP s PR IROP SCLLD MAS Bohdanečsko

specifický cíl IROP	Opatření PR IROP	zdůvodnění nezařazení aktivit SC IROP do PR IROP
SC 1.2 Zvýšení podílu udržitelných forem dopravy	Opatření 2 – BEZ omezení: Bezpečně – Ekologicky – Zdravě	S ohledem na přidělenou alokaci a dohodu s aktéry v území (starostové obcí MAS) nebudou podporovány aktivity telematika pro veřejnou dopravu, nízkoemisní a bezemisní vozidla a cyklodoprava.
SC 1.3 Zvýšení připravenosti k řešení a řízení rizik a katastrof	X	S ohledem na nízkou míru potřeby aktivit SC 1.3 IROP v území MAS Bohdanečsko (ověření absorpční kapacity) nebudou aktivity podporovány.
SC 2.1 Zvýšení kvality a dostupnosti služeb vedoucí k sociální inkluzi	X	S ohledem na nízkou míru potřeby aktivit SC 2.1 IROP v území MAS Bohdanečsko (ověření absorpční kapacity) nebudou aktivity podporovány.
SC 2.2 Vznik nových a rozvoj existujících podnikatelských aktivit v oblasti sociálního podnikání	X	S ohledem na nízkou míru potřeby aktivit SC 2.2 IROP v území MAS Bohdanečsko (ověření absorpční kapacity) nebudou aktivity podporovány.
SC 2.3 Rozvoj infrastruktury pro poskytování zdravotních služeb a péče o zdraví	X	V území MAS Bohdanečsko nejsou evidovány subjekty z cílové skupiny SC 2.3 IROP.
SC 2.4 Zvýšení kvality a dostupnosti infrastruktury pro vzdělávání a celoživotní učení	Opatření 1 – Ve škole i za školou	S ohledem na výsledky analýzy demografického vývoje obyvatel území a v návaznosti na ověření absorpční kapacity území nebyla mezi příjemce podpory zařazena skupina zařízení péče o děti do 3 let a školy a školská zařízení v oblasti předškolního vzdělávání a subjekty celoživotního vzdělávání.

⁴⁹ Klíčové projekty je možné realizovat v rámci Operačního programu Zaměstnanost a Operačního programu Životní prostředí. MAS Bohdanečsko nemá v těchto operačních programech v programovém období 2014–2020 přidělenou finanční alokaci na přerozdělení prostředků do území prostřednictvím CLLD opatření.

specifický cíl IROP	Opatření PR IROP	zdůvodnění nezařazení aktivit SC IROP do PR IROP
SC 3.1 Zefektivnění prezentace, posílení ochrany a rozvoje kulturního dědictví	X	V území MAS Bohdanečsko nejsou evidovány národní kulturní památky a památky světového dědictví UNESCO způsobilé pro financování z SC 3.1 IROP.
SC 3.3 Podpora pořizování a uplatňování dokumentů územního rozvoje	X	V území MAS Bohdanečsko nejsou evidovány subjekty z cílové skupiny SC 3.3 IROP.

Zdroj: vlastní zpracování

PR IROP tvoří Opatření 1 – Ve škole i za školou a Opatření 2 – BEZ omezení: Bezpečně – Ekologicky – Zdravě.

Každé Opatření je blíže specifikována v kartě Opatření. U každého Opatření je uveden jeho název, návaznost na IROP a SCLLD MAS Bohdanečsko, cíl Opatření, zdůvodnění podpory, témata typových projektů, možní příjemci dotací a specifikace použitých indikátorů. Hodnoty indikátorů a odůvodnění stanovení hodnoty indikátorů je obsahem: *Příloha 1 - Finanční plán a indikátory pro programové rámce*. Preferenční kritéria a minimální a maximální výše celkových způsobilých výdajů budou stanoveny až v konkrétní výzvě MAS Bohdanečsko.

Návaznost Opatření PR IROP na priority, specifické cíle a opatření SCLLD MAS Bohdanečsko znázorňuje schéma: *Obrázek č. 31 – Vazba Opatření PR IROP na priority, specifické cíle a opatření SCLLD MAS Bohdanečsko*.

Obrázek č. 31 Vazba Opatření PR IROP na priority, specifické cíle a opatření SCLLD MAS Bohdanečsko

PRIORITA 1 – Spokojený region	Opatření 1 – Ve škole i za školou
SC 1B – Zabezpečit kvalitní vzdělávání a podpořit volnočasové aktivity	
Op 1B.1 – Zkvalitnění a rozvoj vzdělávání	
Op 1B.2 – Rozvoj volnočasových aktivit a dalšího vzdělávání	
Op 3A.3 – Revitalizace veřejných prostranství a budov	
PRIORITA 1 – Spokojený region	Opatření 2 – BEZ omezení: Bezpečně – Ekologicky – Zdravě
SC 1C – Modernizovat a vystavět dopravní infrastrukturu	
Op 1C.1 – Podpora udržitelných forem dopravy	
Op 3A.3 – Revitalizace veřejných prostranství a budov	

Zdroj: vlastní zpracování

Opatření 1 – Ve škole i za školou

Opatření 1 – Ve škole i za školou
<p>Návaznost na IROP: SC 4.1 Posílení komunitně vedeného místního rozvoje za účelem zvýšení kvality života ve venkovských oblastech a aktivizace místního potenciálu SC 2.4 Zvýšení kvality a dostupnosti infrastruktury pro vzdělávání a celoživotní učení</p>
<p>Návaznost na SCLLD MAS Bohdanečsko: Priorita 1 – Spokojený region → SC 1B – Zabezpečit kvalitní vzdělávání a podpořit volnočasové aktivity → Op 1B.1 – Zkvalitnění a rozvoj vzdělávání → Op 1B.2 – Rozvoj volnočasových aktivit a dalšího vzdělávání Priorita 3 – Vědomý region → SC 3A – Pečovat o životní prostředí a krajinu → Op 3A.3 – Revitalizace veřejných prostranství a budov</p>
<p>Cíl Opatření: Opatření 1 je zaměřeno na podporu vytvoření kvalitních podmínek formálního a zájmového vzdělávání v území MAS Bohdanečsko. Cílem Opatření 1 je vytvořit/zlepšit zázemí budov a vybavení škol/místních vzdělávacích center, a tím podpořit zavedení komplexního vzdělávacího systému. Odpovídající zázemí pro vzdělávání usnadní dosažení cíle zapojení všech účastníků do vzdělávacího procesu (žák/student – rodič – pedagog – ředitel – zřizovatel) a zamezení odlivu žáků mimo region (do blízkých regionálních center s kvalitnějším zázemím pro vzdělávání). Záměrem je vytvořit i v malých obcích území dostatečně kvalitní podmínky pro vzdělávání místních žáků/studentů a realizaci volnočasových aktivit. Naplněním tohoto cíle, dojde k multiplikačnímu efektu v podpoře priorit a souvisejících cílů SCLLD MAS Bohdanečsko (budování pozitivního vztahu k území ve všech oblastech, zájem na rozvoji území, spolupráce v území, rozvoj místní zaměstnanosti a místní produkce atp.).</p>
<p>Zdůvodnění podpory: Analýza problémů a potřeb (kapitola: C.2 – <i>Analýza problémů a potřeb</i>) v návaznosti na provedenou socioekonomickou analýzu v oblasti školství (kapitola: C.1.5 – <i>Školství</i>) odhalila nedostatky ve vybavení odborných učeben základních a středních škol (nutná je modernizace učeben a nákup učebních pomůcek pro rozvoj klíčových kompetencí žáků – jazykových učeben, učeben pro výuku přírodních věd, technických a řemeslných oborů a učeben IT). Dále byla identifikována potřeba modernizace vnitřní konektivity škol. U řady škol vyvstala potřeba investic (stavebních úprav a pořízení vybavení) pro zpřístupnění škol žákům se SVP tak, aby byly vytvořeny kvalitní podmínky pro integraci těchto žáků do běžné výuky. Dále byla v analytické části identifikována potřeba investic v oblasti zájmového vzdělávání. Mezi příjemce podpory nebyla zařazena skupina zařízení péče o děti do 3 let a školy a školská zařízení v oblasti předškolního vzdělávání s ohledem na ověření absorpční kapacity území. Z diskuzí se zřizovateli a řediteli MŠ vyplynulo, že žádná z MŠ v území nezvažuje navyšování kapacity MŠ, přestože jsou plně vytíženy. Dále nebyly mezi příjemce podpory zařazeny subjekty celoživotního vzdělávání s ohledem na aktualizaci projektových záměrů a připravenosti projektů k realizaci. Pokud by se situace u MŠ/subjektů celoživotního vzdělávání změnila, bude projednáno zařazení těchto aktivit do Opatření 1 a aktualizace SCLLD v období mid-term. Socioekonomická analýza v oblasti školství identifikovala řadu slabých stránek v této oblasti (např. výrazné rozdíly ve využití kapacity jednotlivých škol v území MAS Bohdanečsko, odliv žáků ZŠ mimo území MAS Bohdanečsko, nedostatečné vybavení učeben, nedostatečné zázemí pro integraci žáků se SVP u řady škol v území MAS Bohdanečsko atp.). Realizací Opatření 1 – Ve škole i za školou by mohlo dojít k eliminaci (popř. k minimalizaci) těchto slabých stránek.</p>

Témata projektů:

- stavební úpravy učeben a pořízení vybavení v klíčových kompetencích ZŠ a SŠ (komunikace v cizích jazycích, technické a řemeslné obory, přírodní vědy, informatika)
- zpřístupnění ZŠ a SŠ žákům se speciálními vzdělávacími potřebami (stavební úpravy budov a učeben, pořízení vybavení a kompenzačních pomůcek pro žáky se SVP)
- zajištění vnitřní konektivity škol a připojení k internetu
- modernizace prostor a zařízení pro zájmové a neformální vzdělávání mládeže (cizí jazyky, technické a řemeslné obory, přírodní vědy, informatika)
- doplňková aktivita: zeleň v okolí budov a na budovách

Výčet způsobilých výdajů bude stanoven v konkrétní výzvě MAS v souladu s platnými podmínkami ŘO.

Příjemci podpory:

- školy a školská zařízení v oblasti základního a středního vzdělávání
- další subjekty podílející se na realizaci vzdělávacích aktivit
- kraje
- organizace zřizované nebo zakládané kraji
- obce
- organizace zřizované nebo zakládané obcemi
- nestátní neziskové organizace
- církve a církevní organizace
- organizační složky státu
- příspěvkové organizace organizačních složek státu

Způsobilé výdaje:

Minimální a maximální výše celkových způsobilých výdajů bude stanovena v konkrétní výzvě MAS v souladu s platnými podmínkami ŘO.

Principy pro určení preferenčních kritérií:

Preferenční kritéria budou stanovena v konkrétní výzvě MAS v souladu s platnými podmínkami ŘO.

Indikátory výstupu Opatření 1 – Ve škole i za školou

kód NČI 2014+	název indikátoru
5 00 00	počet podpořených vzdělávacích zařízení
5 00 01	kapacita podporovaných zařízení péče o děti nebo vzdělávacích zařízení

Indikátory výsledku Opatření 1 – Ve škole i za školou

kód NČI 2014+	název indikátoru
5 00 30	podíl osob předčasně opouštějících vzdělávací systém



Opatření 2 – BEZ omezení: Bezpečně – Ekologicky – Zdravě

Opatření 2 – BEZ omezení: Bezpečně – Ekologicky – Zdravě
<p>Návaznost na IROP: SC 4.1 Posílení komunitně vedeného místního rozvoje za účelem zvýšení kvality života ve venkovských oblastech a aktivizace místního potenciálu SC 1.2 Zvýšení podílu udržitelných forem dopravy</p>
<p>Návaznost na SCLLD MAS Bohdanečsko: Priorita 1 – Spokojený region → SC 1C – Modernizovat a vystavět dopravní infrastrukturu → Op 1C.1 – Podpora udržitelných forem dopravy Priorita 3 – Vědomý region → SC 3A – Pečovat o životní prostředí a krajinu → Op 3A.3 – Revitalizace veřejných prostranství a budov</p>
<p>Cíl Opatření: Cílem Opatření 2 je vytvořit podmínky pro bezpečný, ekologický a zdravý pohyb občanů po území MAS Bohdanečsko. Hlavním záměrem je posílit bezpečnost v dopravě především v obcích s hustou tranzitní dopravou a vytvořit kvalitní zázemí pro veřejnou hromadnou dopravu pro přepravu občanů do škol, zaměstnání a za službami. Podporou aktivit bezpečnosti v dopravě a rekonstrukcí přestupních uzlů dojde k současnému vlivu na naplňování priorit a souvisejících cílů SCLLD MAS Bohdanečsko.</p>
<p>Zdůvodnění podpory: Analýza problémů a potřeb (kapitola: C.2 – <i>Analýza problémů a potřeb</i>) v návaznosti na provedenou socioekonomickou analýzu v oblasti dopravy (kapitola: C.1.7 – <i>Dopravní infrastruktura a dopravní obslužnost</i>) odhalila problémy a potřeby obcí v oblastech udržitelných forem dopravy za zaměstnáním, do škol a za službami a v oblasti bezpečnosti v dopravě. Požadavky na výstavbu nových nebo rekonstrukci stávajících cyklostezek a cyklotras identifikovaly všechny obce v území. Řada obcí se potýká s obtížemi spojenými s hustou tranzitní dopravou a v důsledku toho s hlukem a nebezpečnými místy v obci. Obce rovněž požadují výstavbu nebo rekonstrukci přestupních uzlů s cílem vytvoření zázemí pro veřejnou hromadnou dopravu jako ekologičtější variantu individuální automobilové dopravy. S ohledem na přidělenou alokaci a výsledky jednání se starosty obcí MAS byly do Opatření 2 zahrnuty aktivity na zvýšení bezpečnosti v dopravě a rekonstrukce přestupních uzlů. V případě, že se navýší alokace Opatření 2 v průběhu programového období 2014–2020, bude projednáno zařazení dalších aktivit do Opatření 2 a aktualizace SCLLD v období mid-term. Socioekonomická analýza v oblasti dopravy identifikovala řadu slabých stránek v této oblasti (např. chybějící napojení lokálních cyklotras na cyklotrasy vyššího řádu, nevyhovující stav přestupních uzlů, nevyhovující stav místních chodníků a komunikací, silná tranzitní doprava v obcích – neexistence přeložky I/36, nedostatečná síť stezek, nevyhovující technický stav stávajících cyklostezek, nevyhovující dopravní spojení do škol z obcí území MAS Bohdanečsko, Vnímání obyvatel nedostatečné dopravní obslužnosti veřejnou dopravou atp.). Realizací Opatření 2 – BEZ omezení: Bezpečně – Ekologicky – Zdravě by mohlo dojít k eliminaci (popř. k minimalizaci) některých z těchto slabých stránek.</p>
<p>Témata projektů: Aktivity bezpečnost dopravy:</p> <ul style="list-style-type: none"> ▪ rekonstrukce, modernizace a výstavba chodníků podél silnic I., II. a III. třídy a místních komunikací, přizpůsobených osobám s omezenou schopností pohybu a orientace, včetně přechodů pro chodce a míst pro přecházení. (Pozn. Vedení chodníku nemusí být v celém řešeném úseku bezprostředně podél komunikace (silnice), ale může se v části úseku odchýlit např. do proluky, podloubí, průchodu. Žadatel ve studii proveditelnosti popíše soulad s hlavní podporovanou aktivitou, jejímž cílem je zvýšit bezpečnost dopravy, především pěší, v trase dopravně zatížené komunikace.)

- rekonstrukce, modernizace a výstavba bezbariérových komunikací pro pěší k zastávkám veřejné hromadné dopravy,
- rekonstrukce, modernizace a výstavba podchodů nebo lávek pro chodce přes silnice I., II. a III. třídy, místní komunikace, přizpůsobených osobám s omezenou schopností pohybu a orientace a navazujících na bezbariérové komunikace pro pěší,
- realizace prvků zvyšujících bezpečnost silniční, cyklistické a pěší dopravy (bezpečnostní opatření realizovatelná na silnici, místní komunikaci nebo dráze, veřejné osvětlení, prvky inteligentních dopravních systémů),

Podrobný výčet způsobilých výdajů bude stanoven v konkrétní výzvě MAS v souladu s platnými podmínkami ŘO.

Aktivity terminály:

- rekonstrukce přestupních uzlů (terminálů) veřejné hromadné dopravy včetně souvisejících prvků zvyšujících bezpečnost dopravy, parkovacích ploch pro jízdní kola, telematiky pro veřejnou dopravu a doplňkové aktivity výsadby zeleně v okolí přestupního uzlu

Podrobný výčet způsobilých výdajů bude stanoven v konkrétní výzvě MAS v souladu s platnými podmínkami ŘO.

Příjemci dotací

- obce
- dobrovolné svazky obcí
- organizace zřizované nebo zakládáné obcemi
- organizace zřizované nebo zakládáné dobrovolnými svazky obcí

Způsobilé výdaje:

Minimální a maximální výše celkových způsobilých výdajů bude stanovena v konkrétní výzvě MAS v souladu s platnými podmínkami ŘO.

Principy pro určení preferenčních kritérií:

Preferenční kritéria budou stanovena v konkrétní výzvě MAS v souladu s platnými podmínkami ŘO.

Indikátory výstupu Opatření 2 – BEZ omezení: Bezpečně – Ekologicky – Zdravě

kód NČI 2014+	název indikátoru
7 52 01	počet nových nebo rekonstruovaných přestupních terminálů ve veřejné dopravě
7 50 01	počet realizací vedoucích ke zvýšení bezpečnosti v dopravě
7 64 01	počet parkovacích míst pro jízdní kola

Indikátory výsledku Opatření 2 – BEZ omezení: Bezpečně – Ekologicky – Zdravě

kód NČI 2014+	název indikátoru
7 51 20	podíl veřejné osobní dopravy na celkových výkonech v osobní dopravě

D.3.2 Programový rámec PRV

V rámci PRV bude MAS přerozdělovat finanční prostředky v území na základě operace 19.2.1. Podpora provádění operací v rámci komunitně vedeného místního rozvoje, kde je pro MAS definováno 13 aktivit v návaznosti na články Nařízení PRV a na základě operace 19.3.1 Příprava a provádění kooperačních činností místní akční skupiny (definována 1 aktivita pro MAS). Níže uvedená tabulka: *Tabulka č. 90 – Provázanost článků Nařízení PRV s PR PRV SCLLD MAS Bohdanečsko* uvádí všech 14 aktivit a jejich návaznost na Fiche SCLLD MAS Bohdanečsko a odůvodnění nezařazení některých aktivit do programového rámce PRV (dále „PR PRV“).

Tabulka č. 90 **Provázanost článků Nařízení PRV s PR PRV SCLLD MAS Bohdanečsko**

aktivity článků Nařízení PRV	Fiche SCLLD	zdůvodnění nezařazení aktivit článků Nařízení PRV do PR PRV
Článek 14 Předávání znalostí a informační akce	X	S ohledem na výsledek socioekonomické analýzy území, ověření absorpční kapacity území a celkovou výši alokace v PR PRV nebudou aktivity článku 14 podporovány.
Článek 17, odstavec 1, písmeno a) Investice do zemědělských podniků	Fiche 3 – Poklady naší ornice	
Článek 17, odstavec 1, písmeno b) Zpracování a uvádění na trh zemědělských produktů	X	S ohledem na výsledek socioekonomické analýzy území, ověření absorpční kapacity území a celkovou výši alokace v PR PRV nebudou aktivity článku 17, odstavec 1, písmeno b) podporovány.
Článek 17, odstavec 1, písmeno c) Lesnická infrastruktura	X	S ohledem na výsledek socioekonomické analýzy území, ověření absorpční kapacity území a celkovou výši alokace v PR PRV nebudou aktivity článku 17, odstavec 1, písmeno c) podporovány.
Článek 17, odstavec 1, písmeno c) Zemědělská infrastruktura	X	S ohledem na celkovou výši alokace v PR PRV a dohodu s aktéry v území nebudou aktivity článku 17, odstavec 1, písmeno c) podporovány.
Článek 17, odstavec 1, písmeno c) Pozemkové úpravy	X	S ohledem na celkovou výši alokace v PR PRV a dohodu s aktéry v území nebudou aktivity článku 17, odstavec 1, písmeno c) podporovány.
Článek 19, odstavec 1, písmeno b) Podpora investic na založení nebo rozvoj nezemědělských činností	Fiche 4 – U nás na venkově	
Článek 24, odstavec 1, písmeno a) Zavádění preventivních protipovodňových opatření v lesích	X	S ohledem na celkovou výši alokace v PR PRV a dohodu s aktéry v území nebudou aktivity článku 24, odstavec 1, písmeno a) podporovány.
Článek 25 Investice do ochrany melioračních a zpevňujících dřevin	X	S ohledem na výsledek socioekonomické analýzy území, ověření absorpční kapacity území a celkovou výši alokace v PR PRV nebudou aktivity článku 25 podporovány.
Článek 25 Neproduktivní investice v lesích	Fiche 6 – Zelená má zelenou	
Článek 26 Investice do lesnických technologií a zpracování lesnických produktů, jejich mobilizace a uvádění na trh	X	S ohledem na výsledek socioekonomické analýzy území, ověření absorpční kapacity území a celkovou výši alokace v PR PRV nebudou aktivity článku 26 podporovány.



aktivity článků Nařízení PRV	Fiche SCLLD	zdůvodnění nezařazení aktivit článků Nařízení PRV do PR PRV
Článek 35, odstavec 2, písmeno c) Sdílení zařízení a zdrojů	X	S ohledem na celkovou výši alokace v PR PRV a dohodu s aktéry v území nebudou aktivity článku 35, odstavec 2, písmeno c) podporovány.
Článek 35, odstavec 2, písmeno d) Horizontální a vertikální spolupráce mezi účastníky krátkých dodavatelských řetězců a místních trhů	X	S ohledem na výsledek socioekonomické analýzy území, ověření absorpční kapacity území a celkovou výši alokace v PR PRV nebudou aktivity článku 35, odstavec 2, písmeno d) podporovány.
Článek 44 Činnosti spolupráce v rámci iniciativy LEADER	Fiche 5 – Za jeden provaz	

Zdroj: vlastní zpracování

PR PRV je tvořen čtyřmi Fiche. Každá Fiche je blíže specifikována v kartě Fiche. U každé Fiche je uveden její název, návaznost na PRV a SCLLD MAS Bohdanečsko, cíl Fiche, zdůvodnění podpory, témata typových projektů, možní příjemci dotací, celkové způsobilé výdaje, principy pro určení preferenčních kritérií v rámci dané Fiche a specifikace použitých indikátorů. Hodnoty indikátorů a odůvodnění stanovení hodnoty indikátorů je obsahem: *Příloha 1 – Finanční plán a indikátory pro programové rámce*.

Návaznost Fiche PR PRV na priority, specifické cíle a opatření SCLLD MAS Bohdanečsko znázorňuje schéma: *Obrázek č. 32 – Vazba Fiche PR PRV na priority, specifické cíle a opatření SCLLD MAS Bohdanečsko*.

Obrázek č. 32 Vazba Fiche PR PRV na priority, specifické cíle a opatření SCLLD MAS Bohdanečsko

PRIORITA 2 – Konkurenceschopný region	Fiche 3 – Poklady naší ornice
SC 2A – Posílit konkurenceschopnost	
Op 2A.1 – Rozvoj zemědělství	
SC 2A – Posílit konkurenceschopnost	Fiche 4 – U nás na venkově
Op 2A.2 – Podpora lázeňství a turismu	
Op 2A.3 – Podpora místní produkce	
SC 2B – Podpořit regionální rozvoj a spolupráci	Fiche 5 – Za jeden provaz
Op 2B.1 – Rozvoj spolupráce a sounáležitosti k regionu	
PRIORITA 3 – Vědomý region	Fiche 6 – Zelená má zelenou
SC 3A – Pečovat o životní prostředí a krajinu	
Op 3A.1 – Posílení rekreační funkce lesů	

Návaznost SCLLD na definované cíle PRV 2014–2020 detailně uvádí: *Tabulka č. 91 – Soulad cílů SCLLD s cíli PRV 2014–2020.*

Tabulka č. 91 **Soulad cílů SCLLD s cíli PRV 2014–2020**

Cíle PRV	Cíle/opatření SCLLD – řešeno CLLD	Fiche PR PRV	Komentář – podpora SCLLD
Podpora hospodářského rozvoje území	→ SC 2A – Posílit konkurenceschopnost → Op 2A.1 – Rozvoj zemědělství → Op 2A.2 – Podpora lázeňství a turismu → Op 2A.3 – Podpora místní produkce	Fiche 4 – U nás na venkově	Cíl PRV je v souladu s cíli SCLLD a bude podpořen CLLD.
	→ SC 2B – Posílit regionální rozvoj a spolupráci → Op 2B.1 – Rozvoj spolupráce a sounáležitosti k regionu	Fiche 5 – Za jeden provaz	
Podpora konkurenceschopnosti zemědělství	→ SC 2A – Posílit konkurenceschopnost → Op 2A.1 – Rozvoj zemědělství	Fiche 3 – Poklady naší ornice	Cíl PRV je v souladu s cíli SCLLD a bude podpořen CLLD.
Podpora potravinářství			Cíl PRV je v souladu s cíli SCLLD. S ohledem na výsledek socioekonomické analýzy území, ověření absorpční kapacity území a celkovou výši alokace v PR PRV, nebude oblast potravinářství prostřednictvím CLLD podporována.
Podpora lesnictví			Cíl PRV je v souladu s cíli SCLLD. S ohledem na výsledek socioekonomické analýzy území, ověření absorpční kapacity území a celkovou výši alokace v PR, nebude oblast lesnictví prostřednictvím CLLD podporována.
Ochrana životního prostředí	→ SC 2A – Posílit konkurenceschopnost → Op 2A.1 – Rozvoj zemědělství → Op 2A.2 – Podpora lázeňství a turismu → Op 2A.3 – Podpora místní produkce	Fiche 4 – U nás na venkově	Cíl PRV je v souladu s cíli SCLLD a bude podpořen CLLD.
	→ SC 2B – Posílit regionální rozvoj a spolupráci → Op 2B.1 – Rozvoj spolupráce a sounáležitosti k regionu	Fiche 5 – Za jeden provaz	
	→ SC 3A – Pečovat o životní prostředí a krajinu → Op 3A.1 – Posílení rekreační funkce lesů	Fiche 6 – Zelená má zelenou	

Zdroj: vlastní zpracování

Fiche 3 – Poklady naší ornice

Fiche 3 – Poklady naší ornice
<p>Návaznost na článek Nařízení PRV: 19.2.1. Podpora provádění operací v rámci komunitně vedeného místního rozvoje → článek 17, odst. 1, písm. a) Investice do zemědělských podniků (4.1.1)</p>
<p>Návaznost na cíle SCLLD MAS Bohdanečsko: Priorita 2 – Konkurenceschopný region → <u>SC 2A – Posílit konkurenceschopnost</u> → Op 2A.1 – Rozvoj zemědělství</p>
<p>Vymezení Fiche: Fiche 3 – Poklady naší ornice je zaměřena na zvýšení konkurenceschopnosti zemědělských podniků v území MAS Bohdanečsko v souladu s principy ochrany životního prostředí. Území MAS Bohdanečsko je tradičním zemědělským regionem. Půdní podmínky, rovinatý reliéf a mírné klima předurčují MAS Bohdanečsko k zemědělskému využití. Zemědělská půda území MAS Bohdanečsko je obhospodařována zemědělskými družstvy i samostatně hospodařícími zemědělci. Z analýzy problémů a potřeb (kapitola: C.2 – <i>Analýza problémů a potřeb</i>) a socioekonomické analýzy v oblasti zemědělství (kapitola: C.1.3 – <i>Hospodářství a trh práce</i>) vyplynula potřeba podpory řady rozvojových oblastí mezi něž patří modernizace zemědělských budov a hal za účelem zvýšení jejich efektivity a pořízení hmotného vybavení pro zemědělskou činnost. Realizace podporovaných aktivit by měla zajistit využití moderních technologií, zvýšení efektivity a snížení výrobních nákladů zemědělských podniků, čímž dojde k zvýšení konkurenceschopnosti místních zemědělských podniků. Podpora bude zacílena na investice v živočišné a rostlinné výrobě, v školkařské produkci, na pořízení mobilních strojů v zemědělské výrobě a pořízení peletovacích zařízení. Projekty rozvoje zemědělských činností, které budou upřednostňovat ekologicky šetrná řešení, budou zvýhodněny prostřednictvím preferenčních kritérií při hodnocení.</p>
<p>Oblasti podpory:</p> <ul style="list-style-type: none"> ▪ hmotné a nehmotné investice do zemědělských staveb a technologií pro živočišnou výrobu ▪ hmotné a nehmotné investice do zemědělských staveb a technologií pro rostlinnou výrobu ▪ hmotné a nehmotné investice pro školkařskou produkci ▪ investice na pořízení mobilních strojů pro zemědělskou výrobu ▪ investice na pořízení peletovacích zařízení pro vlastní spotřebu v zemědělském podniku
<p>Definice příjemce dotace:</p> <ul style="list-style-type: none"> ▪ zemědělský podnikatel
<p>Výše způsobilých výdajů:</p> <ul style="list-style-type: none"> ▪ 50 000 – 5 000 000,- Kč
<p>Preferenční kritéria: Níže jsou uvedeny principy pro určení preferenčních kritérií. Konkrétní preferenční kritéria budou stanovena v konkrétní výzvě MAS. Budou zvýhodňovány projekty, které:</p> <ul style="list-style-type: none"> ▪ předpokládají využití stávajících budov (např. rekonstrukce, nové využití budov atp.), ▪ vytvoří nové pracovní místo, ▪ je držitelem regionální značky (např. Kraj Pernštejnů regionální produkt), ▪ předložil žadatel, který ještě nebyl podpořen v rámci SCLLD, ▪ mají pozitivní vliv na rovnost příležitostí a zásady nediskriminace (např. mají pozitivní vliv na znevýhodněné skupiny na trhu práce), ▪ mají pozitivní vliv a jsou šetrné k životnímu prostředí, ▪ podporují regionální rozvoj a spolupráci, ▪ mají zkrácenou dobou realizace (méně než 12 měsíců).

Indikátory výstupu Fiche 3 – Poklady naší ornice					
kód NČI 2014+	název indikátoru	měrná jednotka	výchozí hodnota (31.12.2015)	milník (31.12.2018)	cílová hodnota (31.12.2023)
9 37 01	počet podpořených zemědělských podniků/příjemců (O.4)	příjemce	0	2	4
Indikátory výsledku Fiche 3 – Poklady naší ornice					
kód NČI 2014+	název indikátoru	měrná jednotka	výchozí hodnota (31.12.2015)	milník (31.12.2018)	cílová hodnota (31.12.2023)
9 48 00	pracovní místa vytvořená v rámci podpořených projektů (LEADER) (R.24/T.23)	pracovní místa	0	0	1



Fiche 4 – U nás na venkově

Fiche 4 – U nás na venkově
<p>Návaznost na článek Nařízení PRV: 19.2.1. Podpora provádění operací v rámci komunitně vedeného místního rozvoje → článek 19, odst. 1, písm. b) Podpora investic na založení nebo rozvoj nezemědělských činností (6.4.1)</p>
<p>Návaznost na cíle SCLLD MAS Bohdanečsko: Priorita 2 – Konkurenceschopný region → <u>SC 2A – Posílit konkurenceschopnost</u> → Op 2A.1 – Rozvoj zemědělství → Op 2A.2 – Podpora lázeňství a turismu → Op 2A.3 – Podpora místní produkce</p>
<p>Vymezení Fiche: Fiche 4 – U nás na venkově je zaměřená na zvýšení hospodářského rozvoje území v souladu s principy ochrany životního prostředí. Podpora hospodářského rozvoje je zaměřena na rozvoj podnikatelské aktivity, která v území MAS Bohdanečsko roste pomaleji v porovnání s Pk a ČR. Z hlediska velikosti ekonomických subjektů je podpora směřována podnikům s nejvyšším zastoupením v území MAS Bohdanečsko, a to fyzickým osobám bez zaměstnanců a drobným a malým zaměstnavatelům. Místní drobné podniky se potýkají s nedostatkem finančních prostředků, který je doprovázen nízkou dotační aktivitou. Snahou MAS Bohdanečsko je podpora rozvoje místních drobných a malých podniků a rozvoj místní zaměstnanosti. S ohledem na provedenou socioekonomickou analýzu, ve které byl identifikován značný potenciál přírodního bohatství vhodného pro rozvoj cestovního ruchu a zvýšený zájem obyvatel z blízkého okolí o příměstskou rekreaci, bude směřována podpora hospodářské činnosti také do této oblasti.</p>
<p>Oblasti podpory: Investice do vybraných nezemědělských činností dle klasifikace CZ-NACE:</p> <ul style="list-style-type: none"> ▪ C (Zpracovatelský průmysl s výjimkou činností v odvětví oceli, v uhelném průmyslu, v odvětví stavby lodí, v odvětví výroby syntetických vláken dle čl. 13 písm. a) NK (EU) č. 651/2014, a dále s výjimkou tříd 12.00 Výroba tabákových výrobků a 25.40 Výroba zbraní a střeliva), ▪ F (Stavebnictví s výjimkou skupiny 41.1 Developerská činnost), ▪ G (Velkoobchod a maloobchod; opravy a údržba motorových vozidel s výjimkou oddílu 46 a skupiny 47.3 Maloobchod s pohonnými hmotami ve specializovaných prodejnách), ▪ I (Ubytování, stravování a pohostinství), činnosti I 56 (Stravování a pohostinství) mohou být realizovány pouze ve vazbě na venkovskou turistiku a ubytovací kapacitu, ▪ J (Informační a komunikační činnosti s výjimkou oddílů 60 a 61), ▪ M (Profesní, vědecké a technické činnosti s výjimkou oddílu 70), ▪ N 79 (Činnosti cestovních kanceláří a agentur a ostatní rezervační služby), ▪ N 81 (Činnosti související se stavbami a úpravou krajiny s výjimkou skupiny 81.1), ▪ N 82.1 (Administrativní a kancelářské činnosti), ▪ N 82.3 (Pořádání konferencí a hospodářských výstav), ▪ N 82.92 (Balicí činnosti), ▪ P 85.59 (Ostatní vzdělávání j. n.), ▪ R 93 (Sportovní, zábavní a rekreační činnosti) ve vazbě na venkovskou turistiku a ubytovací kapacitu, ▪ S 95 (Opravy počítačů a výrobků pro osobní potřebu a převážně pro domácnost), ▪ S 96 (Poskytování ostatních osobních služeb). <p>V případě uvádění produktů na trh jsou na trh uváděny produkty, které nejsou uvedeny v příloze I Smlouvy o fungování EU, případně v kombinaci s produkty uvedenými v příloze I Smlouvy</p>

o fungování EU (převažovat musí produkty neuvedené v příloze I Smlouvy o fungování EU). V případě zpracování produktů jsou výstupem procesu produkty, které nejsou uvedeny v příloze I Smlouvy o fungování EU.

Definice příjemce dotace:

- podnikatelský subjekt (FO, PO) – mikropodnik a malý podnik
- zemědělský podnikatel

Výše způsobilých výdajů:

50 000 – 5 000 000,- Kč

Preferenční kritéria:

Níže jsou uvedeny principy pro určení preferenčních kritérií. Konkrétní preferenční kritéria budou stanovena v konkrétní výzvě MAS.

Budou zvýhodňovány projekty, které:

- zvýší atraktivitu území (např. posílení venkovského turismu atp.),
- předpokládají využití stávajících budov (např. rekonstrukce, nové využití budov atp.),
- je držitelem regionální značky (např. Kraj Pernštejnů regionální produkt),
- předložil žadatel, který ještě nebyl podpořen v rámci SCLLD,
- mají pozitivní vliv na rovnost příležitostí a zásady nediskriminace (např. mají pozitivní vliv na znevýhodněné skupiny na trhu práce),
- mají pozitivní vliv a jsou šetrné k životnímu prostředí,
- podporují regionální rozvoj a spolupráci,
- mají zkrácenou dobu realizace (méně než 12 měsíců).

Indikátory výstupu Fiche 4 – U nás na venkově

kód NČI 2014+	název indikátoru	měrná jednotka	výchozí hodnota (31.12.2015)	milník (31.12.2018)	cílová hodnota (31.12.2023)
9 37 01	počet podpořených zemědělských podniků/příjemců (O.4)	příjemce	0	2	4

Indikátory výsledku Fiche 4 – U nás na venkově

kód NČI 2014+	název indikátoru	měrná jednotka	výchozí hodnota (31.12.2015)	milník (31.12.2018)	cílová hodnota (31.12.2023)
9 48 00	pracovní místa vytvořená v rámci podpořených projektů (LEADER) (R.24/T.23)	pracovní místa	0	0	0



Fiche 5 – Za jeden provaz

Fiche 5 – Za jeden provaz
<p>Návaznost na článek Nařízení PRV: 19.3.1 Příprava a provádění kooperačních činností místní akční skupiny → článek 44 Činnosti spolupráce v rámci iniciativy LEADER (19.3.1)</p>
<p>Návaznost na cíle SCLLD MAS Bohdanečsko: Priorita 2 – Konkurenceschopný region → <u>SC 2B – Podpořit regionální rozvoj a spolupráci</u> → Op 2B.1 – Rozvoj spolupráce a sounáležitosti k regionu</p> <p>→ všechna opatření SCLLD</p>
<p>Vymezení Fiche: Fiche 5 – Za jeden provaz je zaměřena na posílení hospodářského rozvoje území MAS v souladu s cíli SCLLD prostřednictvím spolupráce mezi místními akčními skupinami. V rámci Fiche budou realizovány neinvestiční, tzv. měkké akce (propagační, informační, vzdělávací a volnočasové) zaměřená na témata řešená SCLLD a investiční akce týkající se zajištění odbytu místní produkce. MAS Bohdanečsko navázalo v průběhu své krátké existence úzkou spoluprací s aktéry ve svém území a je členem zastřešujících organizací na celostátní i krajské úrovni (NS MAS ČR, KS NS MAS ČR, CSV). Nadto MAS Bohdanečsko spolupracuje s okolními místními akčními skupinami v rámci projektu značení regionálních produktů a s místními akčními skupinami Pardubického kraje realizovala projekt spolupráce s tématem monitoring a evaluace strategií. Projekty spolupráce v rámci Fiche 5 budou navazovat na existující vazby vzniklé v realizovaném projektu spolupráce a v projektu regionálního značení a bude tuto spolupráci dále rozvíjet. Nadto bude MAS Bohdanečsko iniciovat vytvoření dalších partnerství založených na výměně zkušeností a příkladů dobré praxe. V rámci MAS Bohdanečsko bude usilovat o vytvoření skupin spolupracujících MAS, které bude vzájemně pojít stejná problematika řešená v SCLLD. Rozvíjení spolupráce, posilování vzniklých vazeb napříč sektory, územím, ale i mimo jeho hranice, vytváření sítí spolupracujících organizací, výměna informací a zkušeností je nejen požadavek, který vychází z realizované analýzy území, ale je i nezbytným předpokladem efektivního fungování místní akční skupiny.</p>
<p>Oblasti podpory: Podpora bude směřována na realizaci investičních a neinvestičních projektů spolupráce MAS:</p> <ul style="list-style-type: none"> ▪ pořádání konferencí, festivalů, workshopů, exkurzí, výstav, přenosů příkladů správné praxe, apod. včetně tvorby produktů s tím spojených (publikace, brožury, letáky apod.) zaměřených na témata řešená v SCLLD: <ul style="list-style-type: none"> ○ podpora rozvoje systému sociálních a zdravotních služeb, ○ zkvalitnění a rozvoj vzdělávání, ○ rozvoj volnočasových aktivit a dalšího vzdělávání, ○ podpora udržitelných a ostatních forem dopravy, ○ rozvoj zemědělství, ○ podpora lázeňství a turismu, ○ podpora místní produkce, ○ rozvoj spolupráce a sounáležitosti k regionu, ○ posílení rekreační funkce lesů, ○ podpora zatraktivnění a nových forem využití kulturních památek a památek místního významu, ▪ investice v oblasti týkající se zajištění odbytu místní produkce včetně zavedení značení místních výrobků a služeb, ▪ předběžná technická pomoc projektů spolupráce (ve výši max. 10 % z přidělené alokace na projekty spolupráce).

Definice příjemce dotace:

Příjemcem dotace může být pouze MAS, jejíž SCLLD byla schválena z PRV.

Kromě jiných MAS (tzn. MAS, jejíž SCLLD nebyla schválena z PRV či zahraničních MAS) může MAS spolupracovat se:

- skupinou místních veřejných a soukromých partnerů na venkovském území, která provádí strategii místního rozvoje v rámci EU či mimo ni;
- skupinou místních veřejných a soukromých partnerů na jiném než venkovském území, která provádí strategii místního rozvoje v rámci EU.

Výše způsobilých výdajů:

50 000 – 5 000 000,- Kč

Minimální výše způsobilých výdajů se nevztahuje na předběžnou technickou podporu projektů spolupráce.

Prefereční kritéria:

nerelevantní

Indikátory výstupu Fiche 5 – Za jeden provaz

kód NČI 2014+	název indikátoru	měrná jednotka	výchozí hodnota (31.12.2015)	milník (31.12.2018)	cílová hodnota (31.12.2023)
9 25 01	celkové veřejné výdaje (O.1)	EUR	0	0	14 191

Indikátory výsledku Fiche 5 – Za jeden provaz

kód NČI 2014+	název indikátoru	měrná jednotka	výchozí hodnota (31.12.2015)	milník (31.12.2018)	cílová hodnota (31.12.2023)
Indikátor není stanoven.					



Fiche 6 – Zelená má zelenou

Fiche 6 – Zelená má zelenou
<p>Návaznost na článek Nařízení PRV: 19.2.1. Podpora provádění operací v rámci komunitně vedeného místního rozvoje → článek 25 Neproduktivní investice v lesích (8.5.2)</p>
<p>Návaznost na cíle SCLLD MAS Bohdanečsko: Priorita 3 – Vědomý region → <u>SC 3A – Pečovat o životní prostředí a krajinu</u> → Op 3A.1 – Posílení rekreační funkce lesů</p>
<p>Vymezení Fiche: Fiche 6 – Zelená má zelenou je zaměřena na zvyšování environmentálních a společenských funkcí lesa. Podporována bude výstavba a rekonstrukce lesních stezek a jejich značení, výstavba odpočinkových míst, instalace herních, naučných a fitness prvků a doplňkové infrastruktury. S ohledem na menší zalesnění území MAS Bohdanečsko v porovnání s ČR se obce snaží o uchování místních lesních porostů a jejich další zatraktivnění pro místní obyvatele a návštěvníky. V území se nachází kulturní památka Opatovický kanál, který protéká menšími lesními porosty. Snaha o uchování místních lesních porostů vychází zejména od starostů obcí, kteří vnímají jejich význam pro udržení stability životního prostředí v území. Využití lesních porostů pro místní cestovní ruch a jejich zatraktivnění se nabízí s ohledem na zvýšený zájem místních obyvatel a obyvatel z blízkého okolí o příměstskou rekreaci.</p>
<p>Oblasti podpory:</p> <ul style="list-style-type: none"> ▪ opatření pro posílení rekreační funkce lesů (značení, výstavba a rekonstrukce stezek pro turisty, značení významných přírodních prvků, výstavba herních a naučných prvků, fitness prvků) ▪ opatření k usměrňování návštěvnosti území (odpočinková stanoviště, přístřešky, informační tabule, závory) ▪ opatření k zajištění údržby lesního prostředí (zařízení k odkládání odpadků) ▪ opatření k zajištění bezpečnosti návštěvníků lesa (např. mostky, lávky, zábradlí, stupně)
<p>Definice příjemce dotace:</p> <ul style="list-style-type: none"> ▪ soukromí a veřejní držitelé lesů a jiné soukromoprávní a veřejnoprávní subjekty a jejich sdružení
<p>Výše způsobilých výdajů: 50 000 – 5 000 000,- Kč</p>
<p>Preferenční kritéria: Níže jsou uvedeny principy pro určení preferenčních kritérií. Konkrétní preferenční kritéria budou stanovena v konkrétní výzvě MAS. Budou zvýhodňovány projekty, které:</p> <ul style="list-style-type: none"> ▪ zvýší atraktivitu území (např. posílení venkovského turismu atp.), ▪ mají vazbu na regionální tematiku (např. naučné stezky s tematikou přírodní nebo historické a kulturní dědictví regionu, regionální značky apod.), ▪ předložil žadatel, který ještě nebyl podpořen v rámci SCLLD, ▪ mají pozitivní vliv na rovnost příležitostí a zásady nediskriminace (např. mají pozitivní vliv na znevýhodněné skupiny na trhu práce), ▪ mají vazbu na ekologickou a environmentální problematiku, ▪ podporují regionální rozvoj a spolupráci, ▪ mají zkrácenou dobou realizace (méně než 12 měsíců).



Indikátory výstupu Fiche 6 – Zelená má zelenou					
kód NČI 2014+	název indikátoru	měrná jednotka	výchozí hodnota (31.12.2015)	milník (31.12.2018)	cílová hodnota (31.12.2023)
9 27 02	počet podpořených akcí/operací (O.3)	akce/operace	0	4	7
9 30 01	celková (podpořená) plocha (O.5)	ha	0	132	220
Indikátory výsledku Fiche 6 – Zelená má zelenou					
kód NČI 2014+	název indikátoru	měrná jednotka	výchozí hodnota (31.12.2015)	milník (31.12.2018)	cílová hodnota (31.12.2023)
Indikátor není stanoven.					



D.3.3 Integrovaný přístup napříč programovými rámci

Míru integrace jednotlivých Opatření/Fiche SCLLD MAS Bohdanečsko graficky znázorňuje: *Tabulka č. 92 – Integrovaný přístup napříč programovými rámci.*

Tabulka č. 92 Integrovaný přístup napříč programovými rámci

	Opatření 1 Ve škole i za školou	Opatření 2 BEZ omezení: Bezpečně – Ekologicky – Zdravě	Fiche 3 Poklady naší ornice	Fiche 4 U nás na venkově	Fiche 5 Za jeden provaz	Fiche 6 Zelená má zelenou
Opatření 1 Ve škole i za školou	X					
Opatření 2 BEZ omezení Bezpečně – Ekologicky – Zdravě		X				
Fiche 3 Poklady naší ornice			X			
Fiche 4 U nás na venkově				X		
Fiche 5 Za jeden provaz					X	
Fiche 6 Zelená má zelenou						X

Zdroj: vlastní zpracování

	silná integrační vazba
	integrační vazba
	bez výrazné integrační vazby

D.3.4 Stanovení alokace pro jednotlivá Opatření/Fiche

Alokace byla stanovena na základě významu dané oblasti v území, která vyplynula z celkové socioekonomické analýzy a analýzy problémů a potřeb. Při stanovení alokace byla brána v úvahu absorpční kapacita území. Podkladem pro stanovení výše alokace pro jednotlivá Opatření/Fiche byly výsledky práce s komunitou v území (tematické pracovní skupiny) a konečná výše byla následně projednána a schválena Valnou hromadou MAS Bohdanečsko.

Podrobně je rozdělení alokace mezi jednotlivá Opatření/Fiche a roky programového období 2014–2020 (2023) uvedeno v *Příloze č. 1 – Finanční plán a indikátory pro programové rámce*. Procentuální podíl a alokace v Kč jednotlivých Opatřeních/Fiche je shrnuta níže: *Tabulka č. 93 – Alokace programových rámců*.

Tabulka č. 93 Alokace programových rámců

Fiche	PR IROP		PR PRV	
	% podíl	alokace v tis. Kč	% podíl	alokace v tis. Kč
Fiche 1 Ve škole i za školou	30 %	5 016,30		
Fiche 2 BEZ omezení: Bezpečně – Ekologicky – Zdravě	70 %	11 704,72		
Fiche 3 Poklady naší ornice			31 %	2 493,94
Fiche 4 U nás na venkově			31 %	2 493,94
Fiche 6 Zelená má zelenou			38 %	3 057,09
CELKEM		16 721,02		8 044,97
Fiche 5 Za jeden provaz				383,84

Zdroj: vlastní zpracování

E. IMPLEMENTAČNÍ ČÁST

Implementační část věcně navazuje na strategickou část SCLLD MAS Bohdanečsko a specifikuje interní mechanismy realizace SCLLD MAS Bohdanečsko.

Implementační část je rozdělena do pěti částí:

- řízení MAS,
- administrativní postupy vyhlášení výzev, hodnocení a výběru projektů,
- animační a PR aktivity MAS,
- spolupráce MAS,
- zvláštní opatření pro vyhodnocování SCLLD.

První kapitola vymezuje organizační strukturu MAS a specifikuje kompetence všech orgánů MAS a kanceláře MAS.

Druhá kapitola věcně popisuje administrativní proces od přípravy výzvy, jejího vyhlášení, přes hodnocení a výběr projektů po jejich realizaci. Tato kapitola dále vymezuje potřebné personální zajištění a náplň činnosti pracovníků kanceláře MAS při realizaci SCLLD.

Třetí kapitola specifikuje činnosti, které bude MAS vykonávat v rámci tzv. animace a propagace SCLLD a animace školských zařízení v území.

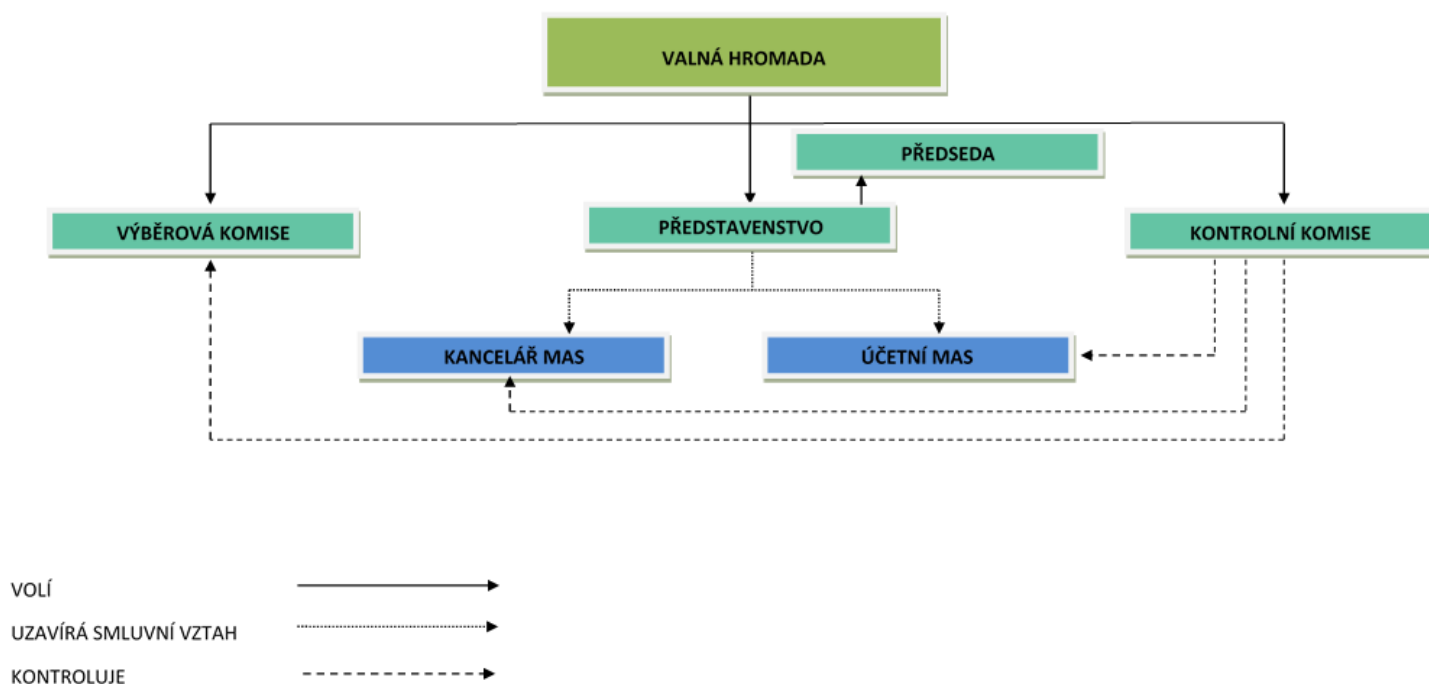
Principům spolupráce, partnerství a vytváření přirozených sítí se věnuje čtvrtá kapitola, která mj. specifikuje plánovaný rozvoj kooperačních aktivit na národní i mezinárodní úrovni.

Procesy vyhodnocování realizace SCLLD MAS Bohdanečsko, tzn. monitoring a evaluaci popisuje poslední kapitola implementační části SCLLD.

E.1 ŘÍZENÍ MAS

Kompetence orgánů MAS a způsob jednání jsou dány Stanovami MAS Bohdanečsko. Příprava, svolávání, průběh zasedání a usnášení jednotlivých orgánů MAS Bohdanečsko jsou upraveny jednacími řády orgánů MAS Bohdanečsko. Orgány spolku jsou Valná hromada, Představenstvo, Předseda, Výběrová a Kontrolní komise. Výkonnou a administrativní složkou MAS je kancelář MAS, která je řízena manažerem MAS, který plní funkci vedoucího zaměstnance SCLLD. Organizační struktura MAS Bohdanečsko je znázorněna schématem: *Obrázek č. 33 – Kompetence v organizační struktuře MAS Bohdanečsko*

Obrázek č. 33 Kompetence v organizační struktuře MAS Bohdanečsko



Zdroj: vlastní zpracování

E.1.1 Valná hromada – nejvyšší orgán MAS

Valná hromada je nejvyšším orgánem spolku MAS Bohdanečsko, z. s. a tvoří ji všichni její členové.

O členství ve spolku rozhoduje Představenstvo na základě písemné přihlášky. Jeden člen spolku může být členem pouze jednoho orgánu spolku, kromě nejvyššího orgánu spolku, tj. Valné hromady a kumulace funkce předsedy Představenstva a Předsedy spolku.

Zasedání Valné hromady se řídí jednacím řádem Valné hromady.

Valná hromada je usnášeníschopná, je-li přítomna nadpoloviční většina členů. Pro přijetí rozhodnutí je třeba souhlasu většiny přítomných. Hlasovací právo členů Valné hromady je rovné.

Každý člen spolku má v rámci Valné hromady jeden hlas v případě, že je dodržena podmínka, že veřejný sektor ani žádná ze zájmových skupin nepředstavuje více než 49 % hlasovacích práv.

Do kompetence Valné hromady patří:

- schvalování Stanov spolku a jejich změn,
- schvalování jednacího řádu Valné hromady,
- zodpovědnost za distribuci veřejných prostředků a provádění SCLLD v území působnosti spolku,
- schvalování způsobu hodnocení a výběru projektů – zejména výběrová kritéria pro výběr projektů (do této kompetence nespadá vymezení výběrových kritérií pro hodnocení konkrétní výzvy, neboť uvedené je svěřeno do kompetence Představenstva),
- zřízení Představenstva, Kontrolní komise a Výběrové komise,
- volba a odvolání členů Představenstva, Výběrové komise a Kontrolní komise spolku, stanovení počtu členů uvedených orgánů, jejich působnosti a pravomoci, způsobu jejich volby a odvolávání a způsob jednání,
- schvalování SCLLD,
- rozhodování o majetkoprávních otázkách spolku,
- schvalování ročního rozpočtu spolku, plánu činnosti spolku, výroční zprávy o činnosti a hospodaření spolku a roční účetní závěrky,
- projednávání zprávy Kontrolní komise a zprávy o činnosti spolku,
- rozhodování o vytvoření zájmových skupin,
- rozhodování o výši členských příspěvků, splatnosti a způsobu jejich úhrady,
- rozhodování o odvolání proti rozhodnutí Představenstva spolku,
- rozhodování o vyloučení člena spolku,
- rozhodování o fúzi nebo o zrušení spolku a o způsobu likvidace spolku.

E.1.2 Představenstvo – rozhodovací orgán MAS

Představenstvo je rozhodovacím orgánem spolku podle Metodiky o standardizaci MAS.

Členy Představenstva spolku volí Valná hromada na dobu 2 let při zachování pravidla, že veřejný sektor ani žádná ze zájmových skupin nepředstavuje více než 49 % hlasovacích práv. Počet členů Představenstva spolku musí být lichý a nesmí klesnout pod 3.

Představenstvo volí a odvolává z řad svých členů předsedu a místopředsedu Představenstva, jejichž funkční období je shodné s funkčním obdobím Představenstva spolku. Předseda Představenstva je zároveň statutárním orgánem spolku, tj. Předsedou.

Zasedání Představenstva se řídí jednacím řádem Představenstva.

Představenstvo je usnášeníschopné, je-li přítomna nadpoloviční většina členů. Pro přijetí rozhodnutí je třeba souhlasu většiny přítomných. Hlasovací právo členů Představenstva je rovné.

Do kompetence Představenstva patří:

- plnit usnesení Valné hromady spolku,

- svolávat zasedání Valné hromady spolku minimálně dvakrát ročně,
- rozhodovat o přijetí člena spolku,
- schvalovat vnitřní předpisy spolku, pokud jejich schválení není vyhrazeno Valné hromadě,
- předkládat Valné hromadě ke schválení návrh Valnou hromadou schvalovaných dokumentů a podklady pro rozhodnutí Valné hromady,
- rozhodovat o uzavření a ukončení pracovněprávního vztahu s vedoucím zaměstnancem pro realizaci SCLLD, dalšími zaměstnanci spolku a smluvního vztahu s účetní spolku,
- schvalovat výzvy k podávání žádostí,
- vymezovat výběrová kritéria pro hodnocení konkrétní výzvy (v mezích způsobu hodnocení a výběru projektů stanovených rozhodnutím Valné hromady),
- vybírat projekty k realizaci a stanovovat výši alokace na základě návrhu Výběrové komise spolku,
- schvalovat indikátorový a evaluační plán předložený Kontrolní komisí,
- schvalovat účast spolku v samostatných projektech a stanovovat finanční spoluúčast,
- rozhodovat o uzavření dohod a smluv s plněním převyšujícím 10 000,- Kč,
- rozhodovat o změně příslušnosti člena k určité zájmové skupině na žádost daného člena spolku,
- rozhodovat o předmětu vedlejší hospodářské činnosti,
- kooptovat člena Představenstva, pokud mandát člena Představenstva zanikne z jakéhokoli důvodu, s platností do následujícího zasedání Valné hromady. Při kooptaci je třeba dodržet pravidlo pro kreování Představenstva, že veřejný sektor ani žádná ze zájmových skupin nepředstavuje v Představenstvu více než 49 % hlasovacích práv.

E.1.3 Předseda – statutární orgán MAS

Předseda je statutárním orgánem spolku. Předseda zastupuje spolek samostatně ve všech jeho záležitostech.

Předsedovi spolku jako statutárnímu orgánu náleží veškerá působnost, kterou Stanovy, zákon nebo rozhodnutí orgánu veřejné moci nesvěří jinému orgánu spolku.

E.1.4 Výběrová komise – výběrový orgán MAS

Výběrová komise je výběrovým orgánem spolku podle Metodiky o standardizaci MAS.

Hlavní úkol Výběrové komise spočívá v třídění, hodnocení a výběru projektů předložených jednotlivými zájemci dle schválených kritérií a v přípravě podkladů ke konečnému rozhodnutí Představenstva o jejich přijetí.

Členové Výběrové komise musí být voleni ze subjektů, které na území MAS prokazatelně místně působí.

Členy Výběrové komise spolku volí Valná hromada spolku na dobu 1 roku při zachování pravidla, že veřejný sektor ani žádná ze zájmových skupin nepředstavuje více než 49 % hlasovacích práv. Počet členů Výběrové komise spolku musí být lichý a nesmí klesnout pod 3. Opakované zvolení je možné.

Výběrová komise volí ze svého středu předsedu Výběrové komise. Předseda Výběrové komise svolává a řídí zasedání Výběrové komise.

Zasedání Výběrové komise se řídí jednacím řádem Výběrové komise.

Výběrová komise je usnášeníschopná, je-li přítomna nadpoloviční většina členů. Pro přijetí rozhodnutí je třeba souhlasu většiny přítomných. Při rozhodování je hlasovací právo členů Výběrové komise rovné. Rozhodnutí Výběrové komise se přijímají na základě způsobu hodnocení a výběru projektů, zejména výběrových kritérií pro výběr projektů schváleného Valnou hromadou a výběrových kritérií pro hodnocení konkrétní výzvy schválených Představenstvem. Při každém rozhodnutí Výběrové komise musí být dodrženo pravidlo, že alespoň 50 % hlasů je z neveřejného sektoru.

Do kompetence Výběrové komise spadá:

- provádět předvýběr projektů na základě objektivních kritérií, stanovit jejich pořadí podle přínosu těchto operací k plnění záměrů a cílů SCLLD,
- kooptovat člena Výběrové komise, pokud mandát člena Výběrové komise zanikne z jakéhokoli důvodu, s platností do následujícího zasedání Valné hromady. Při kooptaci je třeba dodržet pravidlo pro kreování Výběrové komise, že veřejný sektor ani žádná ze zájmových skupin nepředstavuje ve Výběrové komisi více než 49 % hlasovacích práv.

E.1.5 Kontrolní komise – kontrolní orgán MAS

Kontrolní komise je kontrolním orgánem spolku podle Metodiky o standardizaci MAS.

Členy Kontrolní komise volí Valná hromada spolku na dobu 3 let. Počet členů Kontrolní komise spolku musí být lichý a nesmí klesnout pod 3. Opakované zvolení je možné.

Členové Kontrolní komise volí ze svých řad předsedu. Předseda Kontrolní komise spolku má právo podat žádost o svolání mimořádné Valné hromady spolku.

Kontrolní komise se schází ke svému zasedání podle aktuálních potřeb, nejméně 1x ročně. Zasedání Kontrolní komise svolává a řídí předseda Kontrolní komise. Průběh jejího zasedání se řídí Jednacím řádem Kontrolní komise.

Kontrolní komise je usnášeníschopná, je-li přítomna nadpoloviční většina členů. Pro přijetí rozhodnutí je třeba souhlasu většiny přítomných. Hlasovací právo členů Kontrolní komise je rovné.

Do kompetence Kontrolní komise spadá zejména:

- dohlížení na to, že spolek vyvíjí činnost v souladu se zákony, platnými pravidly, standardy MAS a SCLLD,
- dodržování usnesení orgánů spolku,
- dodržování práv a povinností všech členů spolku,
- kontrolování hospodaření spolku a nakládání s jeho majetkem,

- nahlížení do účetních knih a jiných dokladů spolku, které se týkají činnosti spolku jako místní akční skupiny a kontrolování tam obsažených údajů,
- kontrolování způsobu hodnocení a výběru projektů MAS a jejich dodržování včetně rozhodování o odvolání žadatelů proti výběru MAS,
- provádění a zodpovědnost za monitoring a hodnocení SCLLD (zpracovává a předkládá Představenstvu ke schválení indikátorový a evaluační plán),
- projednávání výroční zprávy o činnosti a hospodaření spolku (obsahující údaje zvláště o MAS jako o účetní jednotce),
- svolávání mimořádného zasedání Valné hromady a Představenstva, pokud to vyžadují zájmy spolku,
- kooptovat člena Kontrolní komise, pokud mandát člena Kontrolní komise zanikne z jakéhokoli důvodu, s platností do následujícího zasedání Valné hromady.

Kontrolní komise též plní jmenovité úkoly Valné hromady a přijímá podněty ke kontrolní činnosti od členů spolku.

Zprávy o kontrolní činnosti a další podněty, vyplývající z funkce Kontrolní komise, podává předseda Kontrolní komise Valné hromadě spolku nejméně 1x ročně.

E.1.6 Kancelář MAS – výkonná a administrativní složka MAS

Kancelář MAS Bohdanečsko je výkonnou a administrativní složkou spolku.

Kancelář MAS zajišťuje především administrativní činnosti, funkční zázemí, informační servis o činnostech spolku, podílí se na tvorbě strategických dokumentů spolku, vede seznam členů spolku, zajišťuje propagaci spolku a aktualizaci internetových stránek.

Kancelář MAS je řízena manažerem MAS, se kterým uzavírá pracovněprávní vztah Představenstvo spolku. Manažer MAS dohlíží a odpovídá za chod kanceláře MAS a plní funkci vedoucího zaměstnance odpovědného za realizaci SCLLD. V rámci kanceláře MAS působí zaměstnanci zajišťující realizaci svěřených úkolů a její běžný chod. Manažer MAS ani jiní zaměstnanci MAS nemohou být členy spolku. Manažer MAS a ostatní zaměstnanci MAS jsou oprávněni účastnit se zasedání kolektivních orgánů spolku s hlasem poradním. Manažer MAS a ostatní zaměstnanci MAS jsou oprávněni zastupovat spolek v rozsahu vymezeném plnou mocí nebo pracovní smlouvou, a to především v administrativních záležitostech spolku.

E.2 ADMINISTRATIVNÍ POSTUPY VYHLAŠOVÁNÍ VÝZEV, HODNOCENÍ A VÝBĚRU PROJEKTŮ

MAS Bohdanečsko bude vypisovat výzvy MAS v souladu s Plánem výzev MAS Bohdanečsko a v návaznosti na otevření specifických výzev řídicího orgánu IROP (dále „ŘO IROP“) a platební agentury Státní zemědělský a intervenční fond v případě PRV (dále „SZIF“).

Administrativní proces od přípravy výzvy po realizaci projektů bude realizován v úzké kooperaci kanceláře MAS a orgánů MAS. Administrativní postupy se mohou lišit v závislosti dle příslušného operačního programu. Z tohoto důvodu jsou níže popsány obecné principy vyhlášení výzev a hodnocení a výběru projektů. Podrobné vymezení administrace výzev a projektů včetně termínů a lhůt bude obsahem interních směrnic, které nastaví specifika administrativních postupů pro každý operační program zvlášť.

E.2.1 Příprava, vyhlášení výzvy MAS a příjem žádostí

Plán výzev MAS Bohdanečsko

- Po otevření výzev ŘO IROP a SZIF pro komunitně vedený místní rozvoj a schválení SCLLD MAS Bohdanečsko bude aktualizován Plán výzev na období 2016–2023, který bude vycházet ze schválené SCLLD MAS Bohdanečsko.
- Aktualizovaný Plán výzev bude uveřejněn na webových stránkách MAS Bohdanečsko, informace o jeho aktualizaci bude rozeslána členům MAS Bohdanečsko, obcím území MAS Bohdanečsko a registrovaným odběratelům aktualit MAS Bohdanečsko.

Výzva a výběrová kritéria

- Způsob hodnocení a výběru projektů včetně stanovených obecných výběrových kritérií je určeno interními směrnicemi MAS Bohdanečsko, která podléhá schválení Valné hromady.
- Výzva bude vycházet z Plánu výzev a Fiche SCLLD MAS Bohdanečsko. Návrh preferenčních výběrových kritérií bude vytvořen v souladu s principy pro určení preferenčních kritérií konkrétní Fiche.
- Zaměstnanci kanceláře MAS připraví text výzvy, návrh alokace v dané výzvě a návrh preferenčních výběrových kritérií. Výzvu, návrh alokace a preferenční výběrová kritéria předloží kancelář MAS Bohdanečsko ke schválení Představenstvu.
- Výzva bude předložena ke schválení ŘO IROP/SZIF.

Vypsání výzvy a příjem žádostí

- Kancelář MAS uveřejní výzvu na webových stránkách MAS Bohdanečsko a informaci o vypsání výzvy rozešle členům MAS Bohdanečsko, obcím území MAS Bohdanečsko a registrovaným odběratelům aktualit MAS Bohdanečsko.
- Výzva bude žadatelům zpřístupněna v systému MS 2014+ (v případě výzev vztahujících se k PR IROP) a na Portálu Farmáře (v případě výzev vztahujících se k PR PRV).
- V průběhu lhůty k podávání projektových žádostí budou probíhat konzultace se zájemci o podání žádosti do výzvy a v případě potřeby budou realizovány semináře pro potenciální žadatele. Spolu s vyhlášenou výzvou budou zveřejněny informace o způsobu výběru projektů – Pokyny pro žadatele (pokyny k vyplnění žádosti, seznam příloh, seznam způsobilých výdajů, kritéria hodnocení přijatelnosti a další relevantní informace).

- Do konce lhůty pro příjem žádostí budou kanceláři MAS přijímány žádosti od žadatelů v systému MS 2014+ (v případě výzev z PR IROP) a na Portálu Farmáře (v případě výzev z PR PRV).

E.2.2 Hodnocení a výběr projektových žádostí

Kontrola formálních náležitostí a přijatelnosti

- Kancelář MAS provede kontrolu formálních náležitostí a přijatelnosti zaregistrovaných žádostí (pravidlo 4 očí).
- Kancelář MAS provede místní šetření před zahájením realizace projektu (pokud je pro posouzení žádosti účelné provést předchozí kontrolu místa realizace projektu).
- Žadatelé, u jejichž žádostí zjistí kancelář MAS nedostatky ve formálních náležitostech, budou vyzváni k jejich doplnění v náhradní lhůtě.
 - Pokud žadatel doplní žádost a ta bude splňovat formální náležitosti, je žádost postoupena do fáze věcného hodnocení.
 - Pokud žadatel nedoplní žádost, nebo neúplně doplní žádost (tak, že žádost ani po doplnění nebude splňovat formální náležitosti), bude z hodnocení vyřazena pro nesplnění formálních náležitostí.
- Žádosti, u kterých kancelář MAS zjistí, že nesplňují přijatelnost (včetně souladu projektu se SCLLD), budou z dalšího procesu hodnocení vyřazeny a nebudou podpořeny z důvodu nesplnění přijatelnosti.
- Žádosti, které splní přijatelnost a projdou kontrolou formálních náležitostí, postoupí v procesu hodnocení do fáze věcného hodnocení.
- Kancelář MAS bude informovat žadatele o výsledku kontroly formálních náležitostí a přijatelnosti.
- Žadatelé, kteří nebudou souhlasit s výsledkem kontroly formálních náležitostí a přijatelnosti svých žádostí, se budou moci odvolat. Více informací k procesu odvolání je uvedeno v textu kapitoly: *Odvolání žadatele*.

Věcné hodnocení

- Kancelář MAS osloví členy Výběrové komise a přidělí jim žádosti o podporu k hodnocení.
- Členové Výběrové komise budou přiřazováni k hodnocení žádostí tak, aby byly dodrženy zásady nestrannosti. Zároveň budou zavázáni mlčenlivostí ve vztahu k hodnocení žádostí.
- Předseda Výběrové komise informuje členy Výběrové komise o termínu veřejné obhajoby projektů a zasedání Výběrové komise k hodnocení projektů.
- Kancelář MAS informuje žadatele o termínu veřejné obhajoby projektů.
- Veřejnou obhajobu projektů a zasedání Výběrové komise k hodnocení projektů řídí předseda Výběrové komise.
- Kancelář MAS pořizuje zápis z veřejné obhajoby projektů a ze zasedání Výběrové komise k hodnocení projektů.

- Kancelář MAS vyhotovuje seznam zhodnocených projektových žádostí v pořadí od nejlépe hodnocených a návrh přidělení finančních prostředků na základě pokynů Výběrové komise.

Schválení vybraných projektů a stanovení alokace

- Kancelář MAS předá seřazený seznam projektových žádostí a návrh přidělených finančních prostředků ke schválení Představenstvu.
- Předseda MAS svolá zasedání Představenstva ke schválení vybraných projektů a stanovení alokace.
- Představenstvo na základě návrhu Výběrové komise rozhodne (potvrdí nebo změní) o pořadí vybraných projektů k realizaci a stanoví výši alokace.
- Kancelář MAS je přítomna zasedání Představenstva a pořizuje zápis.

Schválení vybraných projektů ŘO a vydání rozhodnutí o poskytnutí dotace

- Kancelář MAS předloží vybrané projektové žádosti (včetně pořadí vybraných projektů k realizaci, stanovené výše alokace a dalších relevantních podkladů) ŘO IROP/SZIF ke schválení.
- ŘO IROP/SZIF provede kontrolu formálních náležitostí a způsobilosti předložených projektů.
- V případě připomínek ŘO IROP/SZIF provede žadatel doplnění žádosti dle pokynů a připomínek ŘO IROP/SZIF.
- ŘO IROP/SZIF schválí způsobilé projekty v pořadí a výši schválené MAS k realizaci.
- Následně je vydáno rozhodnutí o poskytnutí dotace ŘO IROP/SZIF.

Informování žadatelů o výsledku hodnocení projektové žádosti

- Žadatel je informován o podpoření/nepodpoření projektu a důvodu nepodpoření/podpoření projektu,
- Dále je-li to relevantní je žadatel informován o dosaženém bodovém hodnocení, o shrnutí hodnocení projektové žádosti, o datu registrace žádosti o dotace u ŘO IROP/SZIF. Příp. mu jsou sděleny další relevantní informace.
- O výsledku hodnocení projektové žádosti je žadatel informován prostřednictvím systému MS 2014+/Portál farmáře a kanceláří MAS:
 - osobním předáním vyznění o výsledku hodnocení projektové žádosti, nebo
 - zprávou do datové schránky žadatele, nebo
 - dopisem do vlastních rukou.
- Po registraci projektu je vyvěšen na webové stránky MAS seznam doporučených projektů s vyznačením náhradníků.

Odvolání žadatele

- Žadatel má možnost se odvolat proti rozhodnutí posouzení projektové žádosti ke Kontrolní komisi. Na základě tohoto odvolání je svoláno zasedání Kontrolní komise,

u kterého je přítomen žadatel, který podal odvolání, vedoucí zaměstnanec SCLLD, předseda Výběrové komise a Předseda MAS.

- V případě, že nedojde ke shodě, má žadatel právo podat žádost o přezkoumání postupu MAS na ŘO IROP/SZIF. O tomto kroku musí žadatel informovat MAS.

E.2.3 Postupy pro zamezení střetu zájmů

MAS Bohdanečsko nastavilo procesy řízení a administrace SCLLD v souladu s pravidly standardizace MAS, tak aby byla zajištěna transparentní a nediskriminační realizace SCLLD.

Ze Stanov vyplývá, že manažer MAS (vedoucí pracovník SCLLD) ani jiní zaměstnanci MAS nemohou být členy žádného orgánu MAS.

V případě, že jsou členové Výběrové komise žadateli v dané výzvě, nemohou se účastnit hodnocení a schvalování projektových žádostí příslušné výzvy. Každý člen Výběrové komise zapojený do hodnocení příslušné výzvy stvrzuje podpisem čestného prohlášení svoji nestrannost a mlčenlivost k hodnoceným projektovým žádostem.

V případě, že jsou členové Představenstva žadateli v dané výzvě, nemohou se účastnit schvalování pořadí vybraných projektů k realizaci a stanovení výše alokace. Každý člen Představenstva zapojený do stanovení pořadí projektů k realizaci a výše alokace výzvy stvrzuje podpisem čestného prohlášení svoji nestrannost a mlčenlivost k projektovým žádostem.

E.2.4 Monitoring podpořených projektů

Po ukončení fáze Hodnocení a výběru projektu následuje realizace projektů žadateli, při níž dochází k monitoringu a evaluace projektů a tím plnění SCLLD. Monitoring a evaluace SCLLD jsou popsány v kapitole: *E.5 – Zvláštní opatření pro vyhodnocování SCLLD*.

Kancelář MAS provádí místní šetření podpořených projektů. Kancelář MAS poskytuje podporu při administraci projektů příjemcům podpory/dotace v době realizace i udržitelnosti projektu.

Místní šetření

Kancelář MAS provede místní šetření v průběhu realizace projektu (po podpisu rozhodnutí o poskytnutí dotace a před faktickým ukončením realizace projektu).

Kancelář MAS z každého provedeného šetření pořizuje zápis (součástí zápisu je identifikace projektu a záznam o výsledku provedené kontroly, příp. pořídí fotodokumentaci).

Kancelář MAS může doplnkově provést tato místní šetření:

- místní šetření po ukončení realizace projektu (po ukončení realizace projektu a před podáním závěrečné monitorovací zprávy projektu pro ověření skutečného stavu realizovaného projektu).
- „ad-hoc“ místní šetření (prováděno náhodně a v odůvodněných případech např. při podezření na nesoulad realizace projektu oproti schválenému projektovému záměru atp.).

Administrativní podpora v průběhu a po ukončení realizace projektu

Kancelář MAS vydává stanoviska ke změnám projektů, které předkládají příjemci v průběhu realizace projektu.

Kancelář MAS kontroluje žádosti o platbu včetně příloh a zprávy o realizaci projektů před jejich předložením na ŘO IROP/SZIF.

Kancelář MAS kontroluje zprávy o udržitelnosti projektů před jejich předáním na ŘO IROP/SZIF.

Žadatel odevzdává kanceláři MAS monitorovací zprávy v průběhu realizace projektu (průběžná monitorovací zpráva), po ukončení realizace projektu spolu s žádostí o platbu (konečná monitorovací zpráva) a v době udržitelnosti projektu (monitorovací zpráva o udržitelnosti projektu).

E.2.5 Zajištění auditní stopy – archivace dokumentace

Dokumentace je archivována v souladu se zákonem č. 499/2004 Sb., o archivnictví a spisové službě a změně některých zákonů a v souladu s pravidly archivace dokumentace projektů financovaných z EU fondů a rozpočtu ČR. Hlavní pravidla archivace jsou shrnuta v interní směrnici MAS Bohdanečsko.

Kancelář MAS zajišťuje archivaci dokumentace vztahující se zejména k přípravě výzev, jejich vyhlášení, hodnocení projektových žádostí, monitoringu projektů a dalších dokumentů, pokud je archivace z pohledu jejich předmětu účelná. Kancelář vede složky podpořených projektů.

Veškerá dokumentace je archivována v prostorách kanceláře MAS (papírová dokumentace v archivačních šanonech, elektronická dokumentace na nosičích elektronických dat).

E.2.6 Personální kapacita kanceláře MAS ve vztahu k implementaci SCLLD

Personální kapacita pro realizace administrativních postupů vyhlášení výzev, hodnocení a výběr projektů je zajištěna interními zaměstnanci: vedoucí zaměstnanec SCLLD a projektový manažer SCLLD. Účetní služby a IT podpora jsou zajištěny externími subjekty.

Vedoucí zaměstnanec SCLLD

Vedoucí zaměstnanec SCLLD plní zároveň i funkci manažera MAS. Ve vztahu k realizaci SCLLD vykonává vedoucí zaměstnanec SCLLD následující činnosti:

- zodpovědnost za vytvoření SCLLD, její aktualizace a přípravu strategie na následující programové období,
- zpracování výzvy MAS, návrhu alokace a hodnotících kritérií dané výzvy,
- vyhlášení výzvy MAS a její uveřejnění na webu MAS,
- poskytování konzultací žadatelům, příprava a realizace seminářů pro žadatele a příjemce,
- příjem žádostí o podporu,
- kontrola přijatelnosti a formálních náležitostí přijatých žádostí,
- postoupení žádostí o podporu a seznamu vybraných projektů s určením alokace a dalšími relevantními podklady z procesu hodnocení na ŘO IROP/SZIF,
- opravy a doplnění předložených dokumentů podle připomínek a pokynů ŘO IROP/SZIF,
- informování žadatelů o výsledcích hodnocení a zajištění procesu odvolání žadatelů,

- posouzení souladu změn projektů se strategií CLLD a vydání souhlasného stanoviska MAS k posuzované změně,
- součinnost s ŘO IROP/SZIF (podněty ke kontrolám, zprostředkování podnětů od žadatelů a příjemců),
- místní šetření projektů na místě (před zahájením realizace projektu je-li to účelné, v průběhu realizace projektu, v době udržitelnosti projektu, ad-hoc),
- kontrola žádostí o platbu, zpráv o realizaci projektů, zpráv o udržitelnosti projektů,
- organizační zajištění a pořízení zápisů ze zasedání orgánů MAS,
- vyhodnocování SCLLD,
- propagace SCLLD,
- iniciace a tvorba žádostí projektů spolupráce, jejich realizace a administrace,
- vytvoření plánu a realizace animačních aktivit (animace SCLLD, animace OPVVV).

Projektový manažer SCLLD

Ve vztahu k realizaci SCLLD vykonává projektový manažer SCLLD následující činnosti:

- spolupráce při tvorbě SCLLD, její aktualizaci a přípravě strategie na následující programové období,
- zastupování vedoucího zaměstnance SCLLD v jeho nepřítomnosti,
- poskytování konzultací žadatelům, podílení se na přípravě a realizaci seminářů pro žadatele a příjemce,
- příjem žádostí o podporu,
- kontrola přijatelnosti a formálních náležitostí přijatých žádostí,
- informování žadatelů o výsledcích hodnocení a součinnost při zajištění procesu odvolání žadatelů,
- průběžná aktualizace webových stránek MAS,
- vedení složek projektů a uchovávání dokladů o administrativní činnosti,
- součinnost s ŘO IROP/SZIF (podněty ke kontrolám, zprostředkování podnětů od žadatelů a příjemců),
- místní šetření projektů na místě (před zahájením realizace projektu je-li to účelné, v průběhu realizace projektu, v době udržitelnosti projektu, ad-hoc),
- kontrola žádostí o platbu, zpráv o realizaci projektů, zpráv o udržitelnosti projektů,
- vyhodnocování SCLLD,
- propagace SCLLD,
- spolupráce při tvorbě žádostí projektů spolupráce, jejich realizaci a administraci,
- spolupráce na realizaci animačních aktivit (animace SCLLD, animace OPVVV) a archivace dokumentace.

E.3 ANIMAČNÍ A PR AKTIVITY MAS

Komunikace MAS Bohdanečsko s potenciálními žadateli a aktéry v území bude probíhat především prostřednictvím pracovníků kanceláře MAS Bohdanečsko. Úkolem pracovníků kanceláře MAS bude aktivní propagace SCLLD a vzdělávací aktivity aktérů v území MAS Bohdanečsko. MAS Bohdanečsko bude také úzce spolupracovat se školskými zařízeními (MŠ a ZŠ) v území v oblasti metodické podpory při přípravě a v průběhu realizace projektu v Operačním programu Výzkum, vývoj, vzdělávání 2014–2020 (dále „OP VVV“).

E.3.1 Animace SCLLD

Cílem animace SCLLD je koordinace aktivit místních aktérů a jejich podpora v rozvíjení projektových záměrů. Tohoto cíle bude dosaženo kvalitní a systematickou propagací SCLLD a dobře nastavenou komunikací v průběhu její realizace.

Pro propagaci informací o MAS Bohdanečsko, SCLLD MAS Bohdanečsko a jejím naplňování budou využívány následující komunikační kanály:

- webové stránky MAS Bohdanečsko,
- sociální sítě (facebookový profil MAS Bohdanečsko),
- tištěná periodika (místní zpravodaje obcí),
- zpravodaj MAS Bohdanečsko,
- vydávání dílčích propagačních materiálů (infolisty k jednotlivým výzvám, FAQ, atp.),
- informační semináře pro potenciální žadatele,
- individuální konzultace a bezplatné poradenství v kanceláři MAS pro potenciální žadatele,
- prezentační akce na území MAS.

Pracovníci kanceláře MAS v součinnosti s orgány MAS Bohdanečsko budou v průběhu realizace SCLLD průběžně vyhodnocovat a aktualizovat formy propagace SCLLD tak, aby bylo dosaženo maximální míry efektivity.

Další formy animace SCLLD jsou popsány v kapitole: *E.2 – Administrativní postupy vyhlášení výzev, hodnocení a výběr projektů*. Jedná se především o průběžnou výměnu informací mezi žadatelem, MAS a ŘO IROP/SZIF.

E.3.2 Animace školských zařízení v OP VVV

MAS Bohdanečsko bude působit jako iniciátor a metodická podpora při přípravě a realizace projektů škol v území (MŠ a ZŠ) v rámci podpory regionálního vzdělávání. Tato role MAS Bohdanečsko bude navazovat na detailní znalost místních podmínek a navázanou spolupráci s širokou základnou místních aktérů v území. Za podpory OP VVV bude MAS Bohdanečsko vykonávat tyto činnosti:

- metodická pomoc ZŠ a MŠ s výběrem vhodných šablon,
- školení pro žadatele a příjemce ZŠ a MŠ,
- konzultační činnost při realizaci projektů, např. zadávání veřejných zakázek, povinné publicity,

- metodická pomoc ZŠ a MŠ při zpracování zpráv o realizaci a udržitelnosti projektů, zadávání dat do monitorovacího systému, zajištění správnosti předávaných výstupů,
- metodická pomoc s vypořádáním připomínek ke zprávám o realizaci a udržitelnosti projektů,
- metodická pomoc při kontrole na místě, při ukončování realizace projektů a při přípravě závěrečné zprávy o realizaci projektů.

E.4 SPOLUPRÁCE MAS

Princip partnerství a spolupráce je základním kamenem činnosti MAS a realizace komunitně vedeného místního rozvoje založeného na principu LEADER. Spolupráce se prolíná všemi činnostmi MAS, a to jak uvnitř území MAS, tak vně území MAS. Existence organizací, které sdružují MAS s cílem sdílení zkušeností a dobré praxe, dává prostor pro expanzi a zvyšování kvality všech zúčastněných článků.

E.4.1 Spolupráce MAS na národní úrovni

MAS Bohdanečsko je členem několika zastřešujících organizací na národní i místní úrovni. MAS Bohdanečsko za dobu své existence navázalo spolupráci s jinými MAS v rámci realizace projektu regionálního značení a projektu spolupráce. V těchto aktivitách bude MAS Bohdanečsko nadále pokračovat a rozvíjet a vyhledávat i nové možnosti a formy spolupráce.

Členství v institucích na národní úrovni

MAS Bohdanečsko je členem Národní sítě Místních akčních skupin České republiky, jejímž hlavním cílem je sdružovat místní akční skupiny v ČR, hájit jejich společné zájmy, zastupovat a reprezentovat je navenek vůči orgánům státu a dalším klíčovým partnerům na národní i mezinárodní úrovni. NS MAS ČR pořádá přednášky, školení, konference, výstavy, exkurze, soutěže, slavnosti, společenské, kulturní aj. akce na podporu komunitně vedeného místního rozvoje a udržitelnosti a fungování venkova.

MAS Bohdanečsko je rovněž aktivním členem Krajského sdružení Národní sítě MAS Pardubického kraje, neformálního sdružení všech 13 místních akčních skupin Pardubického kraje. Z úrovně Krajského sdružení MAS Pk nominuje své zástupce do Výboru Národní sítě MAS ČR a tematických pracovních skupin. V rámci krajského sdružení dochází k velmi efektivnímu sdílení a výměně informací a zkušeností mezi MAS formou pravidelných setkání a seminářů a e-mailové komunikace.

Celostátní síť pro venkov (dále „CSV“), jejímž členem je i MAS Bohdanečsko, je organizace, která navazuje na efektivní strukturu spolupráce NS MAS ČR – KS NS MAS Pk – jednotlivé MAS. Hlavním cílem CSV je sdílení zkušeností a poznatků a předávání informací aktérům působících v oblasti rozvoje venkova a zemědělské činnosti.

MAS Bohdanečsko má svého zástupce v horizontální pracovní skupině „Meziobecní spolupráce“ integrovaného nástroje Hradecko-pardubické metropolitní oblasti.

Spolupráce s jinými MAS

MAS Bohdanečsko spolupracuje se sousedními místními akčními skupinami MAS Region Kunětické hory a MAS Holicko v projektu regionálního značení. Regionální značku Kraj Pernštejnů regionální produkt zaštiťuje Asociace regionálních značek. Cílem projektu je podpora kvalitní regionální produkce se zaručeným místem původu a standardu kvality. Hlavním koordinátorem je MAS Region Kunětické hory. MAS Bohdanečsko je koordinátorem v rámci svého území.

MAS Bohdanečsko realizovala v letech 2014–2015 Projekt spolupráce mezi místními akčními skupinami Pardubického kraje s tématem "Společné využití praxe v oblasti evaluace strategií". Projekt byl financovaný z Programu rozvoje venkova ČR 2007–2013, v rámci opatření IV.2.1 Realizace projektů spolupráce. Partnery projektu bylo pět místních akčních skupin

Pardubického kraje: MAS Litomyšlsko, o.p.s., MAS Holicko, o.p.s., MAS Skutečsko, Košumbersko a Chrastocko, o.s., Místní akční skupina Svitava z.s., MAS Moravskotřebovsko a Jevíčsko o.p.s. Smyslem projektu bylo posílení spolupráce mezi novými a zkušenějšími MAS v rámci Pardubického kraje v oblasti předávání správné praxe a postupů v oblasti monitoringu a evaluace s využitím zkušeností programovacího období 2007–2013. Cílem projektu byla podpora rozšíření spolupráce místních akčních skupin v Pardubickém kraji a nastavení mechanismu monitoringu a evaluace pro nové programovací období. Výstupem projektu je komplexně zpracovaná metodika monitoringu a evaluace strategií místních akčních skupin založená na důkladné analýze monitoringu a evaluace v podpořených MAS včetně vzorové směrnice pro monitoring a evaluaci.

Na Projekt spolupráce volně navázalo neformální pokračování výměny zkušeností mezi stejnými 6 MAS Pardubického kraje v oblasti dokončování SCLLD, především pak strategické a implementační části SCLLD.

Plánované aktivity spolupráce v ČR

Spolupráce s MAS v rámci iniciativy LEADER (dle článku 44 Nařízení PRV) bude navazovat na existující vazby vzniklé v realizovaných projektech spolupráce a tyto vazby dále rozvíjet. MAS Bohdanečsko plánuje vytvoření dalších partnerství založených na výměně zkušeností a příkladů dobré praxe. MAS Bohdanečsko bude usilovat o vytvoření skupin spolupracujících MAS, které bude vzájemně pojít stejná problematika řešená v SCLLD. Tyto MAS by měly společně realizovat projekty zaměřené na propagační, vzdělávací a volnočasové akce. Výstupem této spolupráce by mělo být pořádání konferencí, festivalů, workshopů, exkurzí, výstav, přenosů příkladů správné praxe, apod. včetně tvorby produktů s tím spojených (publikace, brožury, letáky apod.).

MAS Bohdanečsko bude vyhledávat partnery a realizovat projekty spolupráce s ostatními MAS v některé z těchto oblastí nebo ve více z nich:

- podpora rozvoje systému sociálních a zdravotních služeb,
- zkvalitnění a rozvoj vzdělávání,
- rozvoj volnočasových aktivit a dalšího vzdělávání,
- podpora udržitelných a ostatních forem dopravy,
- rozvoj zemědělství,
- podpora lázeňství a turismu,
- podpora místní produkce,
- rozvoj spolupráce a sounáležitosti k regionu,
- posílení rekreační funkce lesů,
- podpora zatraktivnění a nových forem využití kulturních památek a památek místního významu.

Investiční projekty spolupráce by mohly být realizované v oblasti týkající se zajištění odbytu místní produkce včetně zavedení značení místních výrobků a služeb v návaznosti na probíhající spolupráci s MAS Region Kunětické hory a MAS Holicko na regionálním značení Kraj Pernštejnů regionální produkt.

E.4.2 Spolupráce MAS na mezinárodní úrovni

Vzhledem ke geografické poloze území MAS Bohdanečsko a krátké existenci organizace nenavázala MAS Bohdanečsko spolupráci se zahraničními partnery. V dlouhodobém horizontu bude vyvíjet snahu o navázání spolupráce, výměnu zkušeností a realizaci projektů s MAS nebo jinými subjekty v zahraničí.

Plánované aktivity spolupráce v zahraničí

Záměrem MAS Bohdanečsko je vyvinout úsilí o navázání smysluplné spolupráce s MAS/partnerem ze zahraničí, která by byla realizována mimo iniciativu LEADER (dle článku 44 PRV). Kooperace se zahraničním subjektem by měla probíhat formou sdílení a výměny zkušeností nebo realizace společného projektu v některé z těchto oblastí nebo ve více z nich:

- rozvoj systému sociálních a zdravotních služeb,
- zkvalitnění a rozvoj vzdělávání,
- rozvoj volnočasových aktivit a dalšího vzdělávání,
- podpora udržitelných forem dopravy,
- podpora ostatních forem dopravy,
- výstavba a rekonstrukce splaškové kanalizace a čistíren odpadních vod,
- výstavba a rekonstrukce rozhlasu a osvětlení,
- výstavba a modernizace ostatní technické infrastruktury,
- rozvoj zemědělství,
- podpora lázeňství a turismu,
- podpora místní produkce,
- rozvoj spolupráce a sounáležitosti k regionu,
- posílení rekreační funkce lesů,
- revitalizace a ochrana vodních ploch a toků,
- revitalizace veřejných prostranství a budov,
- zatraktivnění kulturních památek a památek místního významu.

E.5 ZVLÁŠTNÍ OPATŘENÍ PRO VYHODNOCOVÁNÍ SCLLD

Vyhodnocování SCLLD je průřezová aktivita, která bude probíhat během celého trvání realizace SCLLD MAS Bohdanečsko. Cílem provádění vyhodnocování SCLLD v MAS Bohdanečsko je získání zpětné vazby o řádné realizaci SCLLD MAS Bohdanečsko a včasné identifikaci možných rizik a zabránění chybám a nesrovnalostem v její realizaci. Vyhodnocování zahrnuje dvě navazující fáze. V první fázi bude probíhat komplexní monitoring SCLLD. Ve druhé fázi dojde k ověřování monitoringem získaných dat – k evaluaci SCLLD.

Obecné nastavení procesů a pravidel monitoringu a evaluace stanovuje Metodický pokyn pro evaluace v programovém období 2014–2020.

Procesem monitoringu a evaluace SCLLD MAS Bohdanečsko včetně nastavení lhůt a odpovědnosti, kompetencí pracovníků a orgánů MAS Bohdanečsko a konečných žadatelů se zabývá interní směrnice MAS.

E.5.1 Monitoring SCLLD

V rámci vyhodnocování SCLLD budou monitorovány indikátory dle Národního číselníku indikátorů 2014–2020 a další ukazatele plnění stanovené pro celou SCLLD (aktivita MAS, projekty v území, projekty MAS). Předmětem monitoringu tak bude vyhodnocování SCLLD, a to nejen Fiche (opatření) v programových rámcích s přidělenou finanční alokací k přerozdělení v rámci CLLD, ale i ukazatele plnění opatření SCLLD bez přímé finanční alokace.

Součástí procesu vyhodnocování SCLLD je i monitoring podpořených projektů, který podrobně řeší kapitola: *E.2.3 – Postupy pro zamezení střetu zájmů*.

MAS Bohdanečsko nastavilo procesy řízení a administrace SCLLD v souladu s pravidly standardizace MAS, tak aby byla zajištěna transparentní a nediskriminační realizace SCLLD.

Ze Stanov vyplývá, že manažer MAS (vedoucí pracovník SCLLD) ani jiní zaměstnanci MAS nemohou být členy žádného orgánu MAS.

V případě, že jsou členové Výběrové komise žadateli v dané výzvě, nemohou se účastnit hodnocení a schvalování projektových žádostí příslušné výzvy. Každý člen Výběrové komise zapojený do hodnocení příslušné výzvy stvrzuje podpisem čestného prohlášení svoji nestrannost a mlčenlivost k hodnoceným projektovým žádostem.

V případě, že jsou členové Představenstva žadateli v dané výzvě, nemohou se účastnit schvalování pořadí vybraných projektů k realizaci a stanovení výše alokace. Každý člen Představenstva zapojený do stanovení pořadí projektů k realizaci a výše alokace výzvy stvrzuje podpisem čestného prohlášení svoji nestrannost a mlčenlivost ve vztahu k projektovým žádostem.

Základním technickým nástrojem pro monitoring SCLLD je jednotný monitorovací systém pro programové období 2014–2020 (MS 2014+) a doplňkovým nástrojem zdrojových údajů monitoringu je Portál Farmáře. V systému MS 2014+ bude monitorováno plnění SCLLD.

E.5.2 Evaluace SCLLD

MAS Bohdanečsko provedlo předběžnou evaluaci a bude provádět průběžné evaluace a závěrečnou evaluaci v souladu s metodickými pokyny ŘO.

Předběžná (ex-ante) evaluace

Do SCLLD vstoupily výsledky předběžné evaluace zohledněním absorpční kapacity území ve volbě aktivit, výše alokace a indikátorů a ukazatelů jednotlivých opatření/Fiche a příklady plánovaných projektových záměrů, které vycházejí ze sebraného seznamu projektových záměrů MAS Bohdanečsko.

Průběžná (on-going) evaluace

Průběžná evaluace bude probíhat každoročně. Podklady pro průběžnou evaluaci bude zpracovávat kancelář MAS. Evaluaci provede Kontrolní komise a své závěry předloží ke schválení Představenstvu a následně k projednání Valné hromadě.

MAS Bohdanečsko bude dvakrát ročně předkládat Zprávu o plnění integrované strategie na ŘO.

Střednědobá (mid-term) evaluace

Specifickým typem průběžné evaluace je střednědobá evaluace, kterou MAS Bohdanečsko provede v polovině programového období dle pokynů ŘO.

Závěrečná (ex-post) evaluace

Ex-post evaluace bude provedena po ukončení realizace SCLLD MAS Bohdanečsko 2014–2020. Předmětem hodnocení budou indikátory a ukazatele plnění za celé programové období a za SCLLD jako celek (vyhodnocení naplnění vize a cílů SCLLD). Výsledky ex-post evaluace budou jedním ze vstupních podkladů pro nastavení strategie území MAS Bohdanečsko na následující programové období.

Závěrečnou zprávu o plnění integrované strategie předloží MAS Bohdanečsko ŘO do 30 pracovních dnů od ukončení financování posledního projektu (okamžik úhrady závěrečné platby ve prospěch příjemce, resp. úhrady přeplatku zpět na účet ŘO v případě financování ex-ante).

E.5.3 Aktualizace SCLLD

SCLLD MAS Bohdanečsko může být aktualizována na základě zjištěných údajů v rámci monitoringu a evaluace SCLLD, nově vzniklých skutečností a potřeb. Předmětem aktualizace mohou být cílové hodnoty monitorovacích indikátorů, finanční plán, popřípadě další části SCLLD. Aktualizace bude provedena za podmínek stanovených ŘO, který taxativně stanoví podstatné a nepodstatné změny SCLLD a režim přijetí změny.

- Nepodstatné změny SCLLD⁵⁰ budou dány ŘO na vědomí prostřednictvím MS 2014+.

⁵⁰ Nepodstatné změny SCLLD (dle MPIN, verze 2, listopad 2015) = změna kontaktních osob, statutárního zástupce MAS, změna sídla, další obecné informace o MAS, změna vedoucího pracovníka SCLLD.

- Podstatné změny SCLLD⁵¹ budou dány ŘO na vědomí prostřednictvím MS 2014+ a ŘO vyhotoví nový akceptační dopis zohledňující schválené změny.

Změna územní působnosti MAS bude možná v rámci střednědobé evaluace SCLLD MAS Bohdanečsko.

⁵¹ Podstatné změny SCLLD (dle MPIN, verze 2, listopad 2015) = všechny, které nejsou změny nepodstatné, např. změna finančního plánu, změna indikátorů, změna strategických, specifických cílů a opatření.

SEZNAM PŘÍLOH

- Příloha č. 1 Finanční plán a indikátory pro programové rámce
- Příloha č. 2 Mapa území a seznam obcí
- Příloha č. 3 Zapojení komunity do zpracování SCLLD
- Příloha č. 4 Analýza rizik
- Příloha č. 5 Čestné prohlášení

*„K rybníku či na pole,
pěšky nebo na kole,
s vidlemi i traktorem,
MAS je naším motorem!“*